

SÍMBOLOS CARTOGRÁFICOS UTILIZADOS EN LA CARTOGRAFÍA VECTORIAL PARA MÓVILES

NÚCLEOS DE POBLACIÓN

Población > 1000000 hab.

MADRID

Población entre 200000 y 1000000 hab.

OVIEDO

Población < 200000 hab. y capital de provincia.

TARRAGONA

Población entre 50000 y 1000000 hab.

FERROL

Población entre 10000 y 50000 hab.

Andújar

Población entre 2000 y 10000 hab.

Chauchina

Población entre 500 y 2000 hab.

Santa Pau

Población < 500 hab.

Paternáin

Entidad colectiva o singular INE

Villapedre

Entidad de población no INE.

Prados

Distritos en ciudad grande

Tetuán

Barrios en ciudad grande

Valdeacederas

HIDROGRAFÍA Y OROGRAFÍA

Mares, rías.

CANTABRICO, RÍA DE VIGO

Río 1er orden, río 2o orden.

EBRO, Tiétar

Ríos de 3º, 4º orden, embalses.

Torote, Anchuelo, Atazar

Estrecho, golfo y bahía grande.

GOLFO DE CÁDIZ

Estrecho, golfo y bahía mediano y pequeño.

Enseada do Vao

Saliente, playa, cabo, puntas e islas.

PLAYA DE SALINAS, Cabo Busto

Sierra de 1 orden.

Sierra Morena

Sierra de 2 orden y 3 orden.

Picos de Europa, Moncayo

Parque Nacional, natural.

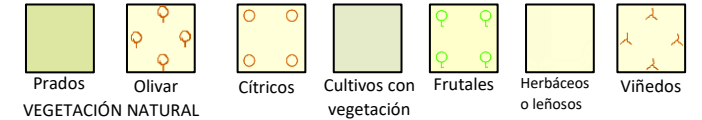
GUADARRAMA, Cornalvo

Comarca grande y parajes.

Zarzalejo, Majuelos

COBERTURAS Y USOS DEL SUELO

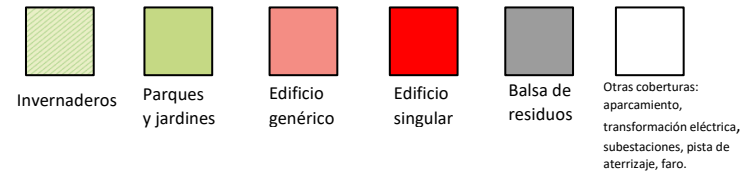
CULTIVOS



VEGETACIÓN NATURAL

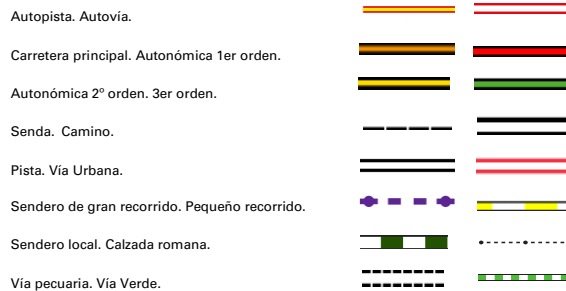


COBERTURAS ARTIFICIALES




SIGNOS CONVENCIONALES


Carreteras



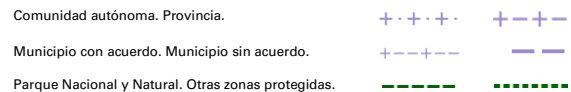
Ferrocarriles



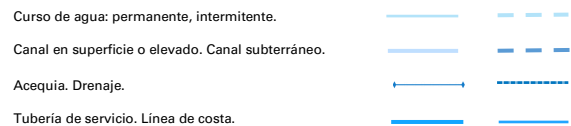
Altimetría



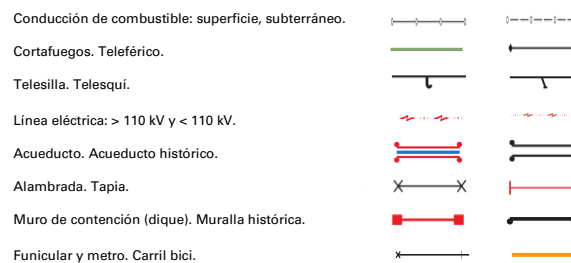
Límites de divisiones administrativas



Hidrografía



Signos lineales diversos



Signos puntuales

