




Santuario de Nuestra Señora de Covadonga, Cangas de Onís (Asturias)



Santuario de Nuestra Señora del Rocío, Almonte (Huelva)



Yacimiento Arqueológico Motilla de Azuer, Daimiel (Ciudad Real)


Instituto Geográfico Nacional
O. A. Centro Nacional de Información Geográfica
c/ General Ibáñez de Ibero, 3
28003 Madrid (Oficina central y comercialización)
91 597 95 14 - consulta@cnig.es - www.ign.es

© O. A. Centro Nacional de Información Geográfica
Dep. legal: M-21533-2024
Nipo: 198-24-005-9 e-Nipo: 198-24-004-3



Taller Visión 3D
del Territorio

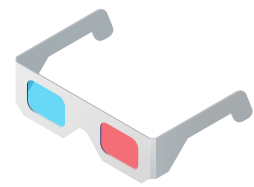
Taller



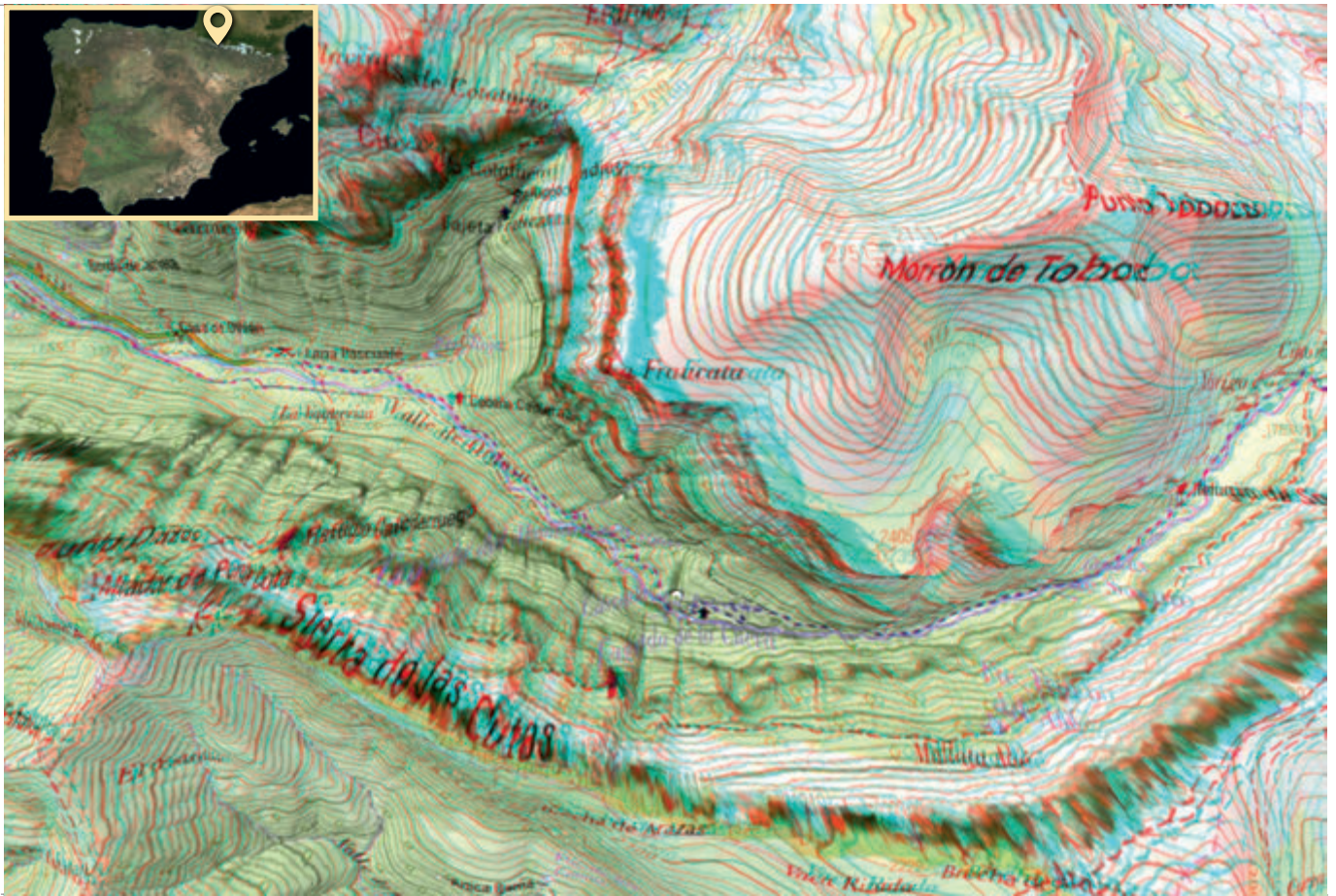
Visión 3D del Territorio



Parque Nacional de Ordesa y Monte Perdido



42°40'06" N




42°37'33" N

0°04'17" O

0°01'04" E

42°40'06" N



42°37'33" N

0°04'17" O

0°01'04" E