



GOBIERNO
DE ESPAÑA

MINISTERIO
DE TRANSPORTES
Y MOVILIDAD SOSTENIBLE

INSTITUTO
GEOGRÁFICO
NACIONAL



BOLETÍN DE NOVEDADES

Año 2026- Primer semestre

BIBLIOTECA DEL INSTITUTO GEOGRÁFICO NACIONAL



Presentación

La Biblioteca del Instituto Geográfico Nacional (IGN), que engloba fondos cartográficos y bibliográficos, pertenece al Servicio de Documentación Geográfica y Biblioteca, dependiente de la Secretaría General del IGN, y forma parte de la red de Bibliotecas de la Administración General del Estado. Se creó en 1870, cuando se fundó el entonces llamado Instituto Geográfico.

La Biblioteca, de carácter especializado, con más de setenta y seis mil documentos, pretende prestar un servicio de calidad a todos los ciudadanos y usuarios del IGN para el aprendizaje, investigación, cultura y demás actividades relacionadas con las funciones que el Instituto Geográfico Nacional tiene encomendadas. Entre los fondos que conserva se encuentran tres grupos claramente diferenciados: monografías (libros y folletos técnicos), publicaciones seriadas (periódicas y no periódicas) y cartografía en forma de mapas, planos y atlas.

El acceso a la descripción y detalle de estos fondos y la descarga en formato pdf o jpg (de los documentos de libre difusión) se puede realizar a través del catálogo general de la biblioteca, que se encuentra en la página web del IGN:

[Catálogo General de la Biblioteca del IGN](#)

La consulta de parte de estos fondos está disponible para el público en general, en la sala de lectura durante el horario habitual; mientras que el préstamo de estos sólo está disponible para el personal del IGN. (*)

Cuenta con una sala de lectura accesible a todos los usuarios, los depósitos de los fondos y la oficina de biblioteca, desde donde se realizan las diferentes funciones bibliotecarias.

En este boletín se presentan, en primer lugar la descripción de las últimas adquisiciones más destacadas que integran la colección de esta Biblioteca, seguido por un extracto de los libros más relevantes de entre los que han ingresado durante este periodo, ordenados alfabéticamente por autores; en él no solamente se incorporan los libros de la Biblioteca adquiridos, sino también aquellos que por donaciones nos llegan a esta unidad. A continuación se ofrece el listado de las publicaciones periódicas accesibles desde el IGN, tanto las disponibles en formato papel como en acceso digital, ordenadas alfabéticamente por título e indicando cuál es su formato y, finalmente, las suscritas para acceso electrónico desde las sedes del OAN y Yebes.

(*) Para más información, se puede consultar el documento "Normas de la Biblioteca y Cartoteca del Instituto Geográfico Nacional", disponible en:

https://www.ign.es/web/resources/docs/IGNCnig/NORMAS_BIBLIOTECA_IGN.pdf

NOVEDAD DESTACADA

COSMOGRAPHIA POMPONI

Cum figuris

Salamanca : [Juan de Porras], 1498.
70 hojas sin numerar; 18,5 x 15 cm.
Incunable encuadernado en piel con filete dorado en planos, cortes dorados. Texto en latín.

Dividido en tres libros, sigue el estilo de los periplos griegos (una descripción en el orden de un itinerario o viaje).

Hispania aparece principalmente descrita en el libro II, aunque también en los libros I y III como parte del periplo.

Orígenes del mapa incunable:

- i. El mapamundi de la edición de Pomponio Mela de Venecia (1482)
- ii. El mapamundi ptolemaico ca. 150.

Contenido completo: Dos grabados en madera a toda plana: una tabla de grados entre aa2v. y aa3r., y un mapamundi a doble página.

Alcance y contenido: La importancia de este patrimonio se ve avalada por el hecho de que España es el único país, fuera de Italia, donde se edita la obra de Mela en periodo incunable, en Valencia en el año 1482 y en Salamanca en 1498. Esta obra supone un hito en la historia de la cartografía, ya que contiene el único mapamundi incunable realizado en España.



[CONSULTAR EN EL CATÁLOGO](#)



MONOGRAFÍAS


Anglés i Nicolás, Rosa María.
Onomástica de l'Espluga Calba

Barcelona, Secció Filològica, Institut d'Estudis Catalans, 2025.

850 pàgines, fot. ; 25 cm.,

D.L: B 20310-2025, ISBN: 978-84-9965-812-4.

Toponímia. Antroponímia. Geografia humana




[CONSULTAR EN EL CATÁLOGO](#)

Asociación Española de Normalización (UNE-ISO)
UNE-ISO/ IEC 25024
Ingeniería y software, requisitos y evaluación de la calidad de sistemas y software, medición de la calidad de los datos

Madrid, Asociación Española de Normalización, 2023.

45 páginas ; 29 cm.,

Ingeniería de sistemas. Control de calidad-Normas.



[CONSULTAR EN EL CATÁLOGO](#)

Asociación Española de Normalización (UNE-ISO)
ISO 2493-2
Paper and board. determination of resistance to bending, part 2 Taber-type tester

Madrid, Asociación Española de Normalización y Certificación, 2020.

10 páginas, tab. ; 15 cm.

Control de calidad-Normas.



[CONSULTAR EN EL CATÁLOGO](#)

Asociación Española de Normalización (UNE-ISO)
ISO 5626.
Paper, determination of folding endurance

[Madrid], Asociación Española de Normalización y Certificación (AENOR),

1993.

9 páginas ; 15 cm.

Control de calidad-Normas.



[CONSULTAR EN EL CATÁLOGO](#)

Asociación Española de Normalización (UNE-ISO)

ISO 5627.

Paper and board, determination of smoothness (Bekk method)

[Madrid], Asociación Nacional de Normalización y Certificación, 1995.

7 páginas, gráf. ; 15 cm.

Control de calidad-Normas.



[CONSULTAR EN EL CATÁLOGO](#)

Asociación Española de Normalización (UNE-ISO)


ISO 8791-4.

Paper and board, determination of roughness smoothness (air leak methods), part 4 print-surf method

Madrid, Asociación Española de Normalización y Certificación, 2021.

17 páginas, tab. ; 15 cm .

Control de calidad-Normas.



[CONSULTAR EN EL CATÁLOGO](#)

Astronomical Society of the Pacific

Protostars and Planets VII


Edited by Shu-ichiro Inutsuka, Yuri Aikawa, Tkayuki Muto, Kengo Tomida, Motohide Tamura.

San Francisco, Astronomical Society of the Pacific, 2023.

1120 páginas, ilustraciones a color ; 29 cm.,

ISBN: 978-1-58381-955-5.

Astronomía.



[CONSULTAR EN EL CATÁLOGO](#)

Bastart, Jordi.

Sierra de la Albera y cap de Creus

Guía de viaje y rutas de montaña


De la colección El Mundo de los Pirineos (nº 157)

Bilbao, Sua Edizioak, 2026.

167 páginas, ilustraciones, mapas ; 22 cm.,

D.L: D-159-2026, ISBN: 97884821695380.

Senderismo.Turismo.Montañismo-Pirineos.



[CONSULTAR EN EL CATÁLOGO](#)

Biblia. A.T. Latín.

Salterio anglo-catalán Psalterium glosatum. Edición facsímil

Barcelona, Moleiro Editor, 2006.
356 páginas, il.col. ; 30 cm.,
D.L: GI-1424-06, ISBN: 978-84-96400-07-8



[CONSULTAR EN EL CATÁLOGO](#)

Consejo Superior Geográfico (España) Plan Cartográfico Nacional. 2025-2028

[Madrid], Ministerio de Transportes y Movilidad Sostenible, 2025.
645 páginas, gráf. ; 23 cm.,
Cartografía-España.




[CONSULTAR EN EL CATÁLOGO](#)

de Villar Iglesias, Agustín T.

El Atlas rojo Los mapas soviéticos del estrecho de Gibraltar

Cádiz, Instituto de Estudios Campogibraltares, 2026.
171 páginas + 12 mapas, ilustraciones a color ; 30 cm.,
D.L. : , ISBN: 978-84-88556-51-6.
Cartografía




[CONSULTAR EN EL CATÁLOGO](#)

Dekeer, Elly.

Globes at Greenwich A catalogue of the globes and armillary spheres in the National Maritime Museum, Greenwich

Con la contribución de Silke Ackermann, Jonathan Betts, Maria Blyzinsky, Gloria Clifton, Ann Leane, and Kristen Lippincott.
Oxford, Oxford University Press, 1999.
592 páginas, ilustraciones a color y en blanco y negro ; 53 cm.,
ISBN: 0-19-856559-3.
Globos terráqueos. Astronomía-Aparatos e instrumentos.



[CONSULTAR EN EL CATÁLOGO](#)

Dirección General del Instituto Geográfico Nacional .

Astra Explorer. El Sol, La Luna y los eclipses

Madrid, O.A CNIG, 2026.

82 pág., ilustraciones a color; 30 cm.

D.L: M 10433-2026, ISBN: 978-84-416-9959-5.

Cuaderno infantil de actividades.

Astronomía.



[CONSULTAR EN EL CATÁLOGO](#)

Dirección General del Instituto Geográfico Nacional .

Guía de producción cartográfica Generación de cartografía topográfica a escala 1:25000

Alicia Gonzalez. [...et al].

Madrid, O. A. Centro Nacional de Información Geográfica (CNIG), 2025.

427 páginas, ilustraciones a color, mapas. gráficas ; 30 cm., formato digital.

Topografía. Cartografía. Cartografía asistida por ordenador.



[CONSULTAR EN EL CATÁLOGO](#)

Dirección General del Instituto Geográfico Nacional .

Los Volkis. Una aventura en la Palma

Textos de Meritxell Aulinas, Adelina Geyer, Noah Schamuells, Claudia Prieto-Torrell ; coordinación Carmen López, Rubén López.

Madrid, Centro Nacional de Información Geográfica, 2025.

70 páginas, il.col. ; 21 cm.,

D.L: M 16051-2025, ISBN: 978-84-00-11459-6.

Volcanes-La Palma.



[CONSULTAR EN EL CATÁLOGO](#)

Dirección General del Instituto Geográfico Nacional .

Subdirección General de Astronomía y Geodesia / IGN/CNIG.


Madrid, O.A CNIG, 2026.

19 páginas, ilustraciones a color ; 21 cm.,

D.L: M-7960-2026.

Folleto explicativo de las actividades de la Subdirección General de Astronomía y Geodesia.

Geodesia.Astronomía.



[CONSULTAR EN EL CATÁLOGO](#)

Domingo Palau, Anna.

Onomástica del Morell Conèixer el poble a través dels seus noms

Barcelona, Secció Filològica, Institut d'Estudis Catalans, 2025.

600 pàgines ; 25 cm + mapas.,

D.L: B 20526-2025, ISBN: 978-84-9965-814-8.

Toponimia. Antroponimia. Geografía humana.



[CONSULTAR EN EL CATÁLOGO](#)


González, Ramón

Biblia de San Luis Catedral primada de Toledo, Edición facsímil

Miguel C. Vivancos, edición de los textos latinos y castellanos ; Jean-Pierre Aniel, edición del texto francés.

Barcelona, Moleiro Editor. 2 vol., il.col. ; 32 cm.,

D.L: B 30162-2002, ISBN: 84-88526-59-8



[CONSULTAR EN EL CATÁLOGO](#)


Instituto Hidrográfico de la Marina Señalización marítima Edición 2025

Ministerio de Defensa, Secretaría General Técnica, 2025

87 p., il. ; 30 cm,

D.L: M 25748-2025 , ISBN: 978-84-1083-100-10.

Señales marítimas. Navegación.



[CONSULTAR EN EL CATÁLOGO](#)

International Cartographic Association.


Children map the world Commemorating the International Map Year

California, Esri Press, 2017.

Volumen 4, 126 páginas, il.col. ; 25 cm.

Presenta una selección de más de cien mapas, hechos por niños de 6 a 16 años de 52 nacionalidades, del concurso "Barbara Petchenik Children's World Map".

Cartografía.



[CONSULTAR EN EL CATÁLOGO](#)

Latini, Brunetto

Li livres dou trésor

Libro del tesoro. Edición facsímil

Barcelona, M. Moleiro, 1999.

2 volúmenes, ilustraciones a color ; 35 cm, 32 cm.,

D.L: B-51022/99, ISBN:84-88526-52-0

Enciclopedia compilada en Francia en lengua francesa antigua entre 1260 y 1267. Compuesta por tres libros, contiene elementos desde la historia bíblica hasta el s. XIII, seguidas de una historia natural donde se recopila una extensa información sobre astronomía y geografía, contenidos moralistas y políticos.



[CONSULTAR EN EL CATÁLOGO](#)

Le monde diplomatique

El Atlas Geopolítico


Prólogo por Serge Halimi

[Valencia], Ediciones Akal, 2010.

194 páginas, il.col. ; 20 cm.,

ISBN: 978-84-957-81-45.

Geografía. Atlas



[CONSULTAR EN EL CATÁLOGO](#)

Maritxalar Rufo, Javier.

Gipuzkoako kartografiaren katalogoa, 1529-1936

Catálogo de cartografía de Gipuzkoa

Guipúzcoa, Kutxa Fundazioa, 2025.

2 vol., il. col. ; 23 cm + mapas.

D.L: D-00261-2025, ISBN: 978-84-7173-620-8.

Textos es euskera y en español.

Recopilación de mapas de Guipuzkoa extraída de los fondos cartográficos de numerosas instituciones nacionales e internacionales.



[CONSULTAR EN EL CATÁLOGO](#)

Matteucci, Francesca.


The chemical evolution of the galaxy

Dordrecht, Kluwer Academic Publishers, 2003.

285 páginas, graf. ; 24 cm.,

ISBN: 0-7923-6552-6.

Astronomía-Historia.



[CONSULTAR EN EL CATÁLOGO](#)

Moreno Martín, José María.

Un mar de medidas

Ciencia de la navegación en la Edad Moderna

Madrid, el buey mudo, 2026

205 páginas, ilustraciones en blanco y negro ; 21 cm.

D.L: M-13.242-2026, ISBN: 978-84-17703-22-6.

Una historia de conocimiento y riesgo que redefinió la relación del ser humano con el océano y abrió las rutas de la expansión global.

Cartografía.



[CONSULTAR EN EL CATÁLOGO](#)

Salvador Vallejo, Agustín.

El corredor ecológico y la biodiversidad del Río Viar

Badajoz, Diputación, Ayuntamiento de Puebla del Maestre, 2024.

361 páginas, il. col. ; 23 cm.

D.L: BA 00438-2024.

Recorrido por el río Viar, en las comarcas de Tentudía y Campiña Sur (provincia de Badajoz) y parque natural Sierra Norte (Provincia de Sevilla), poniendo especial atención en la flora, fauna, orografía y toponimia.



[CONSULTAR EN EL CATÁLOGO](#)

PUBLICACIONES PERIÓDICAS

Se pueden consultar más de 400 publicaciones periódicas, de carácter científico y con contenido relacionado con las distintas áreas en las que desarrolla su actividad el Instituto Geográfico Nacional referentes a la Cartografía, Sismología, Geodesia, Teledetección, Topografía, Informática, Sistemas de Información Geográfica, etc.

Muchas de estas publicaciones proceden de donaciones e intercambio con otros organismos oficiales. Otras, consideradas importantes para la investigación y puesta al día en las áreas de las Ciencias Geográficas, se suscriben anualmente.

Debido a los avances tecnológicos las editoriales ofrecen la posibilidad de consulta de las publicaciones en versión electrónica a través de internet, lo que posibilita una mayor rapidez de difusión de estas publicaciones entre los usuarios del IGN.

Para facilitar el acceso, ofrecemos un portal único que permite el acceso remoto de manera integral a todas las publicaciones suscritas sin necesidad de acudir a cada una de las editoriales. Este acceso es libre desde cualquier dirección ip del IGN. Desde otros emplazamientos se puede acceder con usuario y contraseña, que se podrán solicitar a la biblioteca de este centro.

La dirección URL para el acceso al portal electrónico Full Text Finder de publicaciones periódicas electrónicas es:

<https://publications.ebsco.com/?custId=ns247003&groupId=main&profileId=pfui>

El siguiente listado ofrece una muestra de las principales publicaciones periódicas en soporte papel que se pueden consultar en la biblioteca del IGN y las publicaciones digitales accesibles desde el IGN y/o desde el OAN y el Observatorio de Yebes.

PUBLICACIONES PERIÓDICAS

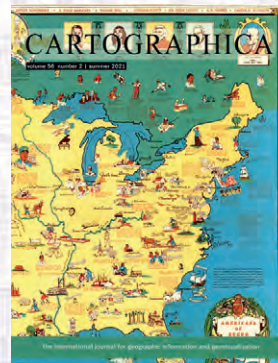
Bulletin Of The Seismological Society Of America

El Cerrito, California: Seismological Society of America, [1911]
 Caract.: 28cm., bimestral. Períodos: desde 1950. ISSN: 0037-11061.
 Sismología, geología y ciencias relacionadas
 (Versión en papel y online)



Cartographica

Toronto, University of Toronto Press, 1980
 Caract.: 28cm., trimestral. Períodos: desde 1980. ISSN: 0008-3127.
 Es continuación de la publicación "The canadian cartographer"
 Publicación sobre aspectos técnicos de cartografía y visualización geográfica
 (Versión en papel. A partir de 2022 solo online)




Earthquake Spectra

The professional journal of the Earthquake Engineering Research Institute.
 Oakland, Earthquake Engineering Research Institute, [1984]
 Caract.: 26cm., trimestral. Períodos: desde 1988. ISSN: 8755-2930
 Sismología; informes e investigación sobre terremotos y políticas públicas
 sobre sismicidad.
 (Versión en papel y online. A partir de 2022 solo online)




Geomagnetism And Aeronomy

American Geophysical Union, [1961], [Washington].
 Caract.: 28cm., bimestral. Períodos: desde 1973. ISSN: 0016-7932.
 Geomagnetismo, geofísica y astrofísica.
 (Versión en papel y online. A partir de 2022 solo online)




Imago Mundi

The international journal for the history of cartography. Lympe Castle, Kent: Imago Mundi, Ltd.
 Caract.: 30cm., anual. Períodos: desde 1986, desde 2011 hasta 2021 sólo online.
 ISSN 0308-5694.
 Revista interdisciplinaria dedicada al estudio de mapas antiguos y a la cartografía.
 (Versión papel y online)




International Journal of Geographical Information Science

New York: Taylor & Francis Ltd
Caract.: mensual. ISSN: 1365-8824.
Es continuación de International journal of geographical system.
Sistemas de información geográfica.
(Versión online)



Isprs Journal Of Photogrammetry & Remote Sensing

International Society of Photogrammetry and Remote Sensing. Amsterdam:
Elsevier Science.
Caract.: mensual. ISSN: 1872-8235.
Es continuación de Photogrammetria.
Fotogrametría y Teledetección.
(Versión online)



Journal Of Geophysical Research, Solid Earth

American Geophysical Union, Washington.
Caract.: mensual. ISSN:2169-9356.
Es continuación de: Journal of Geophysical Research.
Geofísica.
(Versión online)



Journal Of Seismology

Dordrecht: Kluwer Academic Publishers, [1997], desde 2004 editada por Springer.
Caract.: 27 cm., bimensual. ISSN:1573-157X.
Sismología.
(Versión online)



Photogrammetric Engineering And Remote Sensing

SPRINGER INTL PUBL/Basel: Birkhäuser.
Caract.: mensual. ISSN:1420-9136.
Es continuación de: Geofísica pura e applicata.
Geofísica.
(Versión online)



Survey Review

Taylor & Francis Group.
Caract.: bimensual. ISSN: 1752-2706.
Topografía, geodesia.
(Versión online)



Tectonics

American Geophysical Union; European Geophysical Society.
Caract.: mensual. ISSN: 1944-9194.
Geodinámica.
(Versión online)



PUBLICACIONES PERIÓDICAS EN OTRAS SEDES


Annual Review of Astronomy and Astrophysics

Annual Reviews (US)
 Caract.: anual. ISSN: 1545-4282.
 Sede OAN Alcalá.
 Astronomía.
 (Versión online)



Astronomy and Astrophysics

EDP Sciences
 Caract.: mensual. ISSN: 1432-0746
 Sede OAN Alcalá.
 Astronomía y astrofísica.
 (Versión online)



Nature

SPRINGER NATURE LIMITED
 Caract.: mensual. ISSN:1476-4687.
 Sede OAN Alcalá.
 Ciencia.
 (Versión online)



Publications Of The Astronomical Society Of Japan

Sociedad Astronómica de Japón
 Caract.: bimestral. ISSN: 0004-6264.
 Sede OAN Alcalá.
 Astronomía.
 (Versión online)

