



GOBIERNO
DE ESPAÑA

MINISTERIO
DE TRANSPORTES
Y MOVILIDAD SOSTENIBLE

INSTITUTO
GEOGRÁFICO
NACIONAL



BOLETÍN DE NOVEDADES

Año 2025- Segundo semestre

BIBLIOTECA DEL INSTITUTO GEOGRÁFICO NACIONAL





Presentación

La Biblioteca del Instituto Geográfico Nacional (IGN), que engloba fondos cartográficos y bibliográficos, pertenece al Servicio de Documentación Geográfica y Biblioteca, dependiente de la Secretaría General del IGN, y forma parte de la red de Bibliotecas de la Administración General del Estado. Se creó en 1870, cuando se fundó el entonces llamado Instituto Geográfico.

La Biblioteca, de carácter especializado, con más de setenta y seis mil documentos, pretende prestar un servicio de calidad a todos los ciudadanos y usuarios del IGN para el aprendizaje, investigación, cultura y demás actividades relacionadas con las funciones que el Instituto Geográfico Nacional tiene encomendadas. Entre los fondos que conserva se encuentran tres grupos claramente diferenciados: monografías (libros y folletos técnicos), publicaciones seriadas (periódicas y no periódicas) y cartografía en forma de mapas, planos y atlas.

El acceso a la descripción y detalle de estos fondos y la descarga en formato pdf o jpg (de los documentos de libre difusión) se puede realizar a través del catálogo general de la biblioteca, que se encuentra en la página web del IGN:

[Catálogo General de la Biblioteca del IGN](#)

La consulta de parte de estos fondos está disponible para el público en general, en la sala de lectura durante el horario habitual; mientras que el préstamo de estos sólo está disponible para el personal del IGN. (*)

Cuenta con una sala de lectura accesible a todos los usuarios, los depósitos de los fondos y la oficina de biblioteca, desde donde se realizan las diferentes funciones bibliotecarias.

En este Boletín se presentan, en primer lugar un extracto de los libros más destacables de entre los que han ingresado durante este periodo, ordenados alfabéticamente por autores; en él no solamente se incorporan los libros de la Biblioteca adquiridos, sino también aquellos que por donaciones nos llegan a esta unidad. A continuación se ofrece el listado de las publicaciones periódicas accesibles desde el IGN, tanto las disponibles en formato papel como en acceso digital, ordenadas alfabéticamente por título e indicando cuál es su formato y, finalmente, las suscritas para acceso electrónico desde las sedes del OAN y Yebes.

(*) Para más información, se puede consultar el documento "Normas de la Biblioteca y Cartoteca del Instituto Geográfico Nacional", disponible en:

https://www.ign.es/web/resources/docs/IGNCnig/NORMAS_BIBLIOTECA_IGN.pdf

AENA

Premio extraordinario de fotografía 2007

Madrid, Fundación AENA, 2007.

155 páginas : fot. col. ; 23 cm.

D.L: M-11832-2008

ISBN: 978-84-95567-42-0

Fotografía-Catálogos.



[Accede a más detalles de la obra](#)

Bachiller, Rafael

Eclipses


El sol y sus eclipses en la ciencia, la historia y las artes

Barcelona, Geoplaneta; Madrid, Ministerio de Ciencia, Innovación y Universidades, Consejo Superior de Investigaciones Científicas, Instituto Geográfico Nacional; Canarias, Instituto de Astrofísica de Canarias, 2025.

227 páginas : fot. ; 30 cm.

D.L: B-18772-2025, ISBN: 978-84-08-31143-0

Eclipses solares.



[Accede a más detalles de la obra](#)

Cadarso Montalvo, Manuel

Un análisis de la evolución de la metrología en España


Madrid, Centro Español de Metrología, 2021.

277 páginas : il. bl. y n. ; 20 cm.

D.L: M 17118-2021

NIPO: 113210091

Metrología.



[Accede a más detalles de la obra](#)

Centro Nacional de Información Geográfica

Geoexplorer

Cuaderno infantil de actividades

Madrid, Centro Nacional de Información Geográfica, 2025.

30 páginas : il.col ; 30 cm + mapas.

D.L: M 18315-2025

ISBN: 978-84-416-9284-8

Geografía-Estudio y enseñanza.



[Accede a más detalles de la obra](#)

Dirección General del Instituto Geográfico Nacional

Catálogo IGN/CNIG 2025

Publicaciones y Servicios

Madrid, O.A.CNIG, 2025.

31 páginas, imágenes a color ; 28 cm.

D.L: M-6577-2025



[Accede a más detalles de la obra](#)

Dirección General del Instituto Geográfico Nacional

Concurso de narrativa breve IGN 2025

Relatos de Sara García de Pablo, Tomás Pérez García...

"El mapa de mi corazón" de Sara García (relato ganador), "Piedra, papel y madera" de Tomás Pérez (accésit) y los siguientes nueve relatos mejor valorados. Madrid : O.A. Centro Nacional de Información Geográfica, 2025.

195 páginas, ilustraciones a color ; 21 cm.

D.L: M-15263-2025, ISBN: 978-84-416-9274-9

Relatos



[Accede a más detalles de la obra](#)

Dirección General del Instituto Geográfico Nacional

Eclipses de sol

Los eclipses "españoles" de 2026, 2027 y 2028

Observatorio Astronómico Nacional.

Madrid, O.A. Centro Nacional de Información Geográfica, 2025.

150 páginas, il. ; 24 cm.

D.L: M-14060-2025, ISBN: 978-84-416-9163-6

Datos en detalle de los eclipses de sol que serán visibles en España los tres próximos años.



[Accede a más detalles de la obra](#)

Dirección General del Instituto Geográfico Nacional

Misión tierra

Geodinámica y cambio climático observados por satélite

Madrid, Centro Nacional de Información Geográfica, 2025.

386 páginas, il.col ; 21 cm.

D.L: M 20246-2025, ISBN: 978-84-416-9918-2

Con entrevistas a Gunter Hein, Harald Lesch, Stefan Rahmstorf y Nicholas Brown / Detlef Angermann, Roland Pail, Florian Seitz, Urs Hugentobler, José A. López

Geodinámica.



[Accede a más detalles de la obra](#)

Equipo OLTA

Toponimia de Almería Sus ciudades, villas y lugares según el Catastro de Ensenada


Almería Fundación Ibn Tufayl de Estudios Árabes, 2020.

464 páginas, il.col ; 21 cm.

D.L: AL-1247-2020

ISBN: 978-84-16134-79-3

Toponimia.



[Accede a más detalles de la obra](#)

Georges Duby

Atlas histórico mundial


Barcelona : Larousse, 2024.

383 páginas, il.col ; 24 cm + mapas.

D.L: 12505-2024

ISBN 978-84-10124-70-7

Cartografía-Historia. Atlas.



[Accede a más detalles de la obra](#)

Hudecek, Tomás

Atlas Dopravní Dostupnosti V České Republice Atlas de Accesibilidad del Transporte en la República Checa

República Checa, Univerzita Palackého v Olomouci, 2016.

142 pág, il.col., 32x22 cm.

ISBN: 978-80-244-4982-1



[Accede a más detalles de la obra](#)

Kinder, Hermann

Atlas histórico mundial De los orígenes a nuestros días


Madrid, Ediciones Akal, 2023.

399 páginas, il.col ; 22 cm + mapas.

D.L: M 45264-2007

ISBN 978-84-460-2838-3

Cartografía-Historia. Atlas.



[Accede a más detalles de la obra](#)

Kocsis, Károly

National Atlas of Hungary Natural Environment (vol. 2)


Budapest, László Szarka, 2018.

Hungarian Academy of Sciences; Research Centre for Astronomy and Earth Sciences; Geographical Institute.

183 páginas, mapas color, 43 x 31 cm.

ISBN: 978-963-9545-56-4

Medio ambiente. Atlas.



[Accede a más detalles de la obra](#)

López, Gorka

Las 35 ascensiones más bellas (II) Pirineo central De la colección El mundo de los Pirineos (nº 156)

Bilbao, Sua Edizioak, 2025.

151 páginas, ilustraciones, mapas ; 22 cm.

D.L: D-0903-2025

ISBN: 978-84-821-6949-1

Gorka López.

Senderismo.Turismo.Montañismo-Pirineos.



[Accede a más detalles de la obra](#)

Matilla García, Mariano

Econometría y predicción

Madrid, Universidad Nacional de Educación a Distancia, 2017

761 páginas, graf. ; 30 cm.

D.L: M 1804-2017

ISBN: 978-84-486-1201-6

Econometría



[Accede a más detalles de la obra](#)

Ministerio de Transportes y de Movilidad Sostenible

Plan nacional de vigilancia sísmica, volcánica y de otros fenómenos geofísicos


Madrid, Centro Nacional de Información Geográfica, 2025.

97 páginas, il-col ; 30 cm + mapas.

D.L: M 14346-2025

Con el apoyo de un grupo de trabajo presidido por la Dirección General del Instituto Geográfico Nacional

Riesgos sísmicos.Volcanes-Prevención.



[Accede a más detalles de la obra](#)

Ruiz Morales, Mario

Las constelaciones del cielo grecorromano

[Madrid] : [s.n], [2022]
3 tomos, il. bl. y n. ; 30cm.

Constelaciones-Aspectos simbólicos.



[Accede a más detalles de la obra](#)

Tarragó i Cid, Salvador

El Pla de les rodalies de Barcelona i el Projecte de la Seva Reforma i Eixample

Barcelona, Institut Cartografic de Catalunya, 2009.
51 páginas, il.col. ; 32 cm + 2 mapas entelados.
D.L: B-37683-2009

Mapas antiguos-Catálogos.




[Accede a más detalles de la obra](#)

UNESCO

Oceanographic and biological features in the Canary Current Large Marine Ecosystem

París, Intergovernmental Oceanographic Commission, Unesco, 2015.
383 páginas, il. col. ; 23 cm.

Oceanografía.



[Accede a más detalles de la obra](#)

Vicente Abad, Pablo de

El Observatorio de Yebes 50 años escuchando el universo

Madrid, Centro Nacional de Información Geográfica, 2025.
70 páginas, il.col ; 20 cm.
D.L: M 15878-2025
ISBN: 978-84-416-9275-6

Astronomía.



[Accede a más detalles de la obra](#)

Viñuales Cobos, Eduardo

Valle de Chistau

Guía de viaje y rutas de montaña.

De la colección El mundo de los Pirineos (nº 155)

Bilbao, Sua Edizioak, 2025.


159 páginas, ilustraciones, mapas ; 22 cm.

D.L: D-541-2025

ISBN: 978-84-821-6941-5

Eduardo Viñales Cobos y Kiko Gracia Pastor.

Senderismo.Turismo.Montañismo-Pirineos.



[Accede a más detalles de la obra](#)

PUBLICACIONES PERIÓDICAS

Se pueden consultar más de 400 publicaciones periódicas, de carácter científico y con contenido relacionado con las distintas áreas en las que desarrolla su actividad el Instituto Geográfico Nacional referentes a la Cartografía, Sismología, Geodesia, Teledetección, Topografía, Informática, Sistemas de Información Geográfica, etc.

Muchas de estas publicaciones proceden de donaciones e intercambio con otros organismos oficiales. Otras, consideradas importantes para la investigación y puesta al día en las áreas de las Ciencias Geográficas, se suscriben anualmente.

Debido a los avances tecnológicos las editoriales ofrecen la posibilidad de consulta de las publicaciones en versión electrónica a través de internet, lo que posibilita una mayor rapidez de difusión de estas publicaciones entre los usuarios del IGN.

Para facilitar el acceso, ofrecemos un portal único que permite el acceso remoto de manera integral a todas las publicaciones suscritas sin necesidad de acudir a cada una de las editoriales. Este acceso es libre desde cualquier dirección ip del IGN. Desde otros emplazamientos se puede acceder con usuario y contraseña, que se podrán solicitar a la biblioteca de este centro.


La dirección URL para el acceso al portal electrónico Full Text Finder de publicaciones periódicas electrónicas es:

<https://publications.ebsco.com/?custId=ns247003&groupId=main&profileId=pfui>

El siguiente listado ofrece una muestra de las principales publicaciones periódicas en soporte papel que se pueden consultar en la biblioteca del IGN y las publicaciones digitales accesibles desde el IGN y/o desde el OAN y el Observatorio de Yebes.

Earthquake Spectra

The professional journal of the Earthquake Engineering Research Institute.
Oakland: Earthquake Engineering Research Institute, [1984].
Caract.: trimestral. ISSN: 1944-8201.
Sismología; informes e investigación sobre terremotos y políticas públicas sobre sismicidad.
(Versión online)



Geomagnetism And Aeronomy

American Geophysical Union, [1961], [Washington].
Caract.: mensual. ISSN: 0016-7932.
Geomagnetismo, geofísica y astrofísica.
(Versión online).



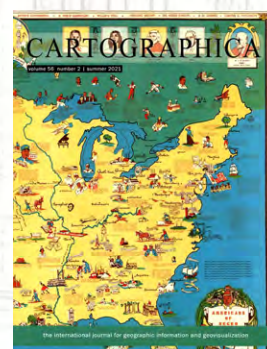
Bulletin Of The Seismological Society Of America

El Cerrito, California: Seismological Society of America, [1911]
Caract.: 28cm., bimestral. Períodos: desde 1950. ISSN: 0037-1106.
Sismología, geología y ciencias relacionadas
(Versión en papel y online)



Cartographica

[Toronto]: University of Toronto Press, 1980.
Caract.: trimestral. ISSN: 1911-9925.
Es continuación de la publicación "The canadian cartographer"
Publicación sobre aspectos técnicos de cartografía y visualización geográfica.
(Versión online).



Imago Mundi


The international journal for the history of cartography. Lymgne Castle, Kent:

Imago Mundi, Ltd.

Caract.: 30cm., anual. ISSN 0308-5694.

Revista interdisciplinaria dedicada al estudio de mapas antiguos y a la cartografía.

(Versión papel y online)



International Journal Of Geographical Information Science


New York: Taylor & Francis Ltd

Caract.: mensual. ISSN: 1365-8824.

Es continuación de International journal of geographical system.

Sistemas de información geográfica.

(Versión online)



Isprs Journal Of Photogrammetry & Remote Sensing

International Society of Photogrammetry and Remote Sensing. Amsterdam:


Elsevier Science.

Caract.: mensual. ISSN: 1872-8235.

Es continuación de Photogrammetria.

Fotogrametría y Teledetección.

(Versión online)



Journal Of Geophysical Research, Solid Earth

American Geophysical Union, Washington.

Caract.: mensual. ISSN: 2169-9356.

Es continuación de: Journal of Geophysical Research.

Geofísica.

(Versión online)



Journal Of Seismology

Dordrecht: Kluwer Academic Publishers, [1997], desde 2004 editada por Springer.

Caract.: 27 cm., bimensual. ISSN:1573-157X.

Sismología.

(Versión online)



Photogrammetric Engineering And Remote Sensing

Falls Church, Virginia, American Society of Photogrammetry, 1975

Caract.: mensual. ISSN: 2374-8079.

Es continuación de: Photogrammetric engineering.

Fotogrametría, teledetección.

(Versión online)



Pure And Applied Geophysics


SPRINGER INTL PUBL/Basel: Birkhäuser.

Caract.: mensual. ISSN:1420-9136.

Es continuación de: Geofisica pura e applicata.

Geofísica.

(Versión online)



Survey Review

Taylor & Francis Group.

Caract.: bimensual. ISSN: 1752-2706.

Topografía, geodesia.

(Versión online)



Tectonics

American Geophysical Union; European Geophysical Society.

Caract.: mensual. ISSN: 1944-9194.

Geodinámica.

(Versión online)



Annual Review of Astronomy and Astrophysics


Annual Reviews (US)

Caract.: anual. ISSN: 1545-4282.

Sede OAN Alcalá.

Astronomía.

(Versión online)



Astronomy and Astrophysics


EDP Sciences

Caract.: mensual. ISSN: 1432-0746

Sede OAN Alcalá.

Astronomía y astrofísica.

(Versión online)



Computers And Geosciences

Pauline Collon, Dario Grana, Ute Mueller. Elsevier (Holanda)

Caract.: mensual. ISSN: 0098-3004.

Sede OAN Alcalá.

Ciencias de la tierra, geoinformática.

(Versión online)



Journal Of Volcanology And Geothermal Research

Kelly Russell. Elsevier (Holanda)

Caract.: mensual. ISSN: 0377-0273.

Sede OAN Alcalá.

Vulcanología, geotermia.

(Versión online)



Nature

SPRINGER NATURE LIMITED

Caract.: mensual. ISSN:1476-4687.

Sede OAN Alcalá.

Ciencia.

(Versión online)



Publications Of The Astronomical Society Of Japan

Sociedad Astronómica de Japón

Caract.: bimestral. ISSN: 0004-6264.

Sede OAN Alcalá.

Astronomía.

(Versión online)

