ATLAS NACIONAL DE ESPAÑA | redANExxi

GOBIERNO DE ESPAÑA · MINISTERIO DE TRANSPORTES Y MOVILIDAD SOSTENIBLE · INSTITUTO GEOGRÁFICO NACIONAL

¿Qué es la redANExxi?

Red de organizaciones científicas y académicas creada para la dirección y colaboración científicas del Atlas Nacional de España del siglo XXI (ANExxi)

y para:

- la elaboración técnica de contenidos a través de las empresas derivadas *(spin-off)* de sus organizaciones miembros
- la innovación en cartografía temática de atlas
- el aprovechamiento del potencial de conocimiento para otros trabajos de I+D+i en el territorio

¿Qué pretende ser el ANExxi?

- El atlas de referencia, nacional e internacional, para el conocimiento de la realidad geográfica de España en el ámbito gubernamental, profesional, académico-docente y social
- Un geoportal de referencia en productos y servicios de cartografía temática

Modelo de actividad / servicio público

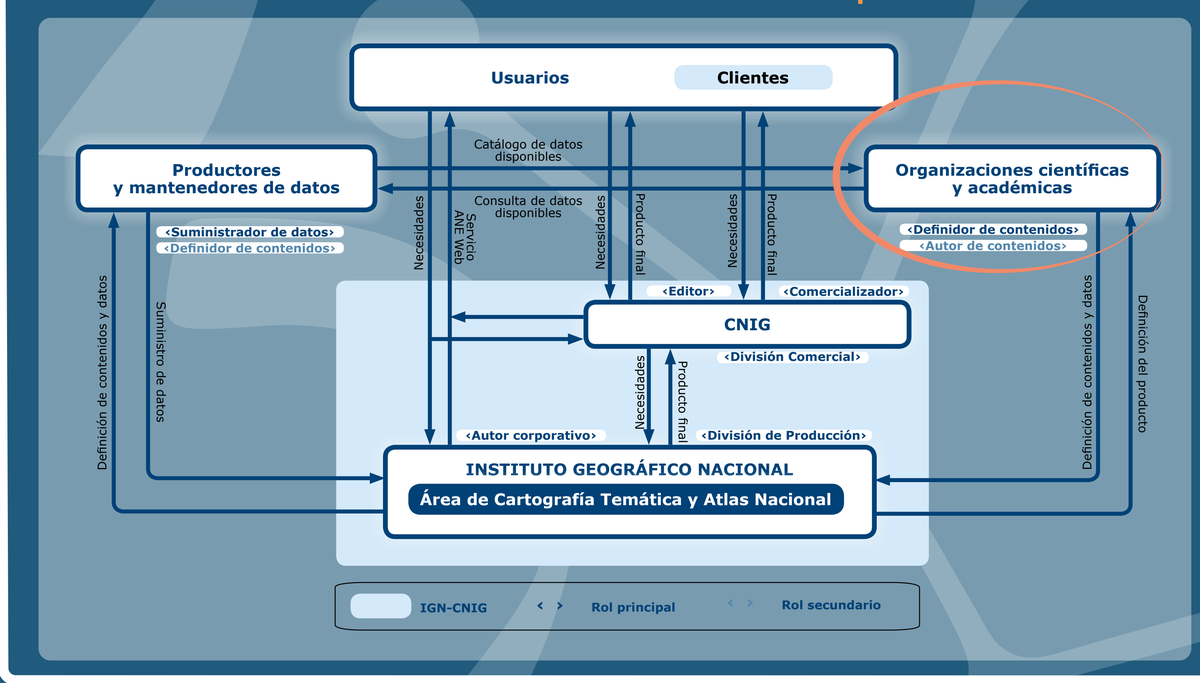

Tipos de contenido



¿Cómo se organiza la redANExxi?

Grupos temáticos de trabajo

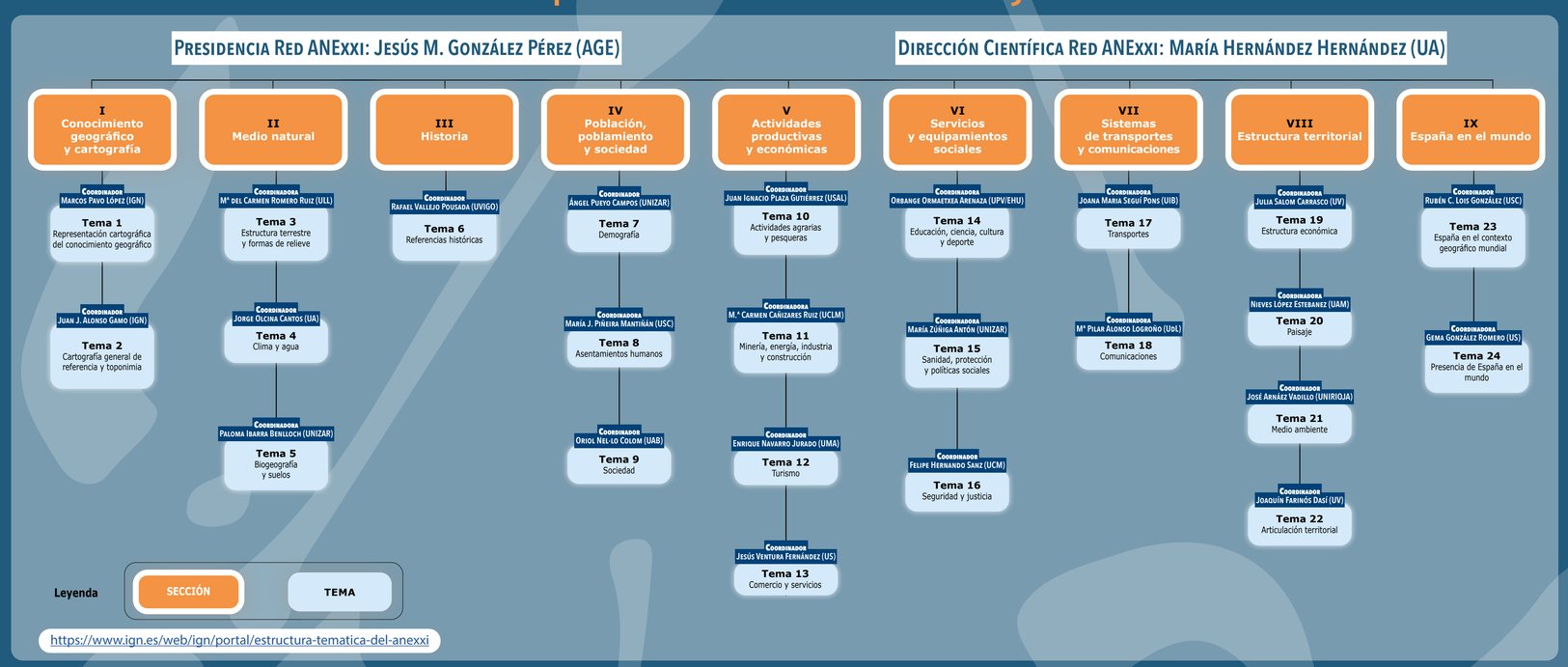

Convenio IGN-CNIG-Organización Líder

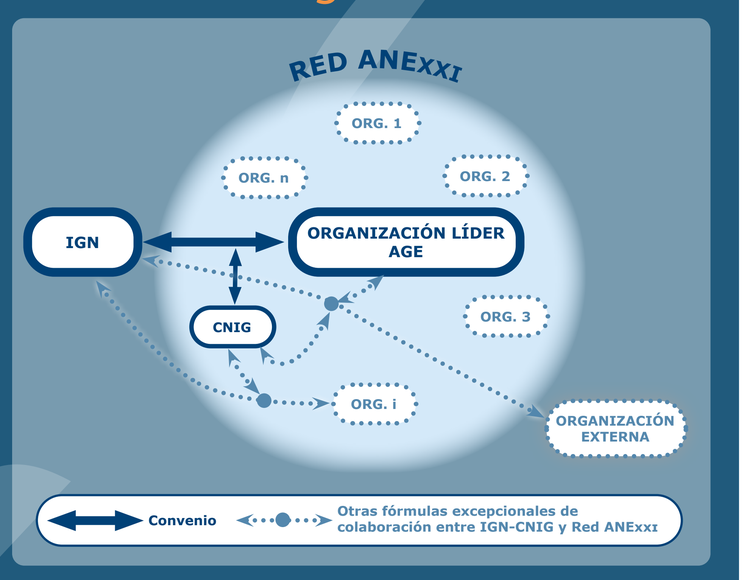

Organizaciones participantes

AEMET: Agencia Estatal de Meteorología
AGE: Asociación Española de Geografía
BNE: Biblioteca Nacional de España
CNIG: Centro Nacional de Información Geográfica
COLEGIO DE GEÓGRAFOS
CSIC: Consejo Superior de Investigaciones Científicas
RAH: Real Academia de la Historia
UA: Universidad de Alicante
UAB: Universitat Autònoma de Barcelona
UAH: Universidad de Alcalá
UAM: Universidad Autónoma de Madrid
UB: Universitat de Barcelona
UBU: Universidad de Burgos
UCM: Universidad Complutense de Madrid
UCLM: Universidad de Castilla-La Mancha
UC3M: Universidad Carlos III de Madrid
UCO: Universidad de Córdoba
UDC: Universidade da Coruña
UdG: Universitat de Girona
UdL: Universitat de Lleida
UEX: Universidad de Extremadura
UGR: Universidad de Granada
UHU: Universidad de Huelva
UIB: Universitat de les Illes Balears
UI1: Universidad Internacional Isabel I de Castilla
UJI: Universitat Jaume I
ULE: Universidad de León
ULL: Universidad de La Laguna
ULPGC: Universidad de Las Palmas de Gran Canaria
UMA: Universidad de Málaga
UMU: Universidad de Murcia
UNAV: Universidad de Navarra
UNED: Universidad Nacional de Educación a Distancia
UNICAN: Universidad de Cantabria
UNIOVI: Universidad de Oviedo
UNIRIOJA: Universidad de La Rioja
UNIZAR: Universidad de Zaragoza
UPM: Universidad Politécnica de Madrid
UPO: Universidad Pablo de Olavide
UPV/EHU: Universidad del País Vasco/Euskal Herriko Unibertsitatea
US: Universidad de Sevilla
USAL: Universidad de Salamanca
USC: Universidade de Santiago de Compostela
UV: Universitat de València
UVA: Universidad de Valladolid
UVIGO: Universidade de Vigo

MEDIANTE CARTA DE ADHESIÓN AL DOCUMENTO
Acuerdo de creación de una red de universidades, organismos públicos de investigación y otras organizaciones científicas y académicas (Red ANExxi), para la realización de trabajos científicos y técnicos que conduzcan a la elaboración y publicación del Atlas Nacional de España (ANE) del siglo XXI

Funcionamiento

DIRECCIÓN GENERAL Y TÉCNICA (IGN)

- Formulación del perfil del producto ANExxi
- Especificaciones técnicas del producto y recursos
- Libros de estilo (gráfico y de textos)
- Obtención de datos
- Producción y publicación de recursos y productos

RED ANExxi

PRESIDENCIA Y DIRECCIÓN CIENTÍFICAS

- Vigilancia de la coherencia y equilibrio temático
- Cumplimiento de objetivos
- Rigor científico y ajuste del producto a los requerimientos del ANExxi

GRUPOS TEMÁTICOS DE TRABAJO

- Definición de recursos
- Redacción de textos
- Elaboración de una justificación científica del discurso gráfico y cartográfico que sostenga el tema
- Análisis inicial de datos recibidos

Versión 2025.2