SISMICIDAD DEL AREA IBERO-MOGREBI

Publicación 203

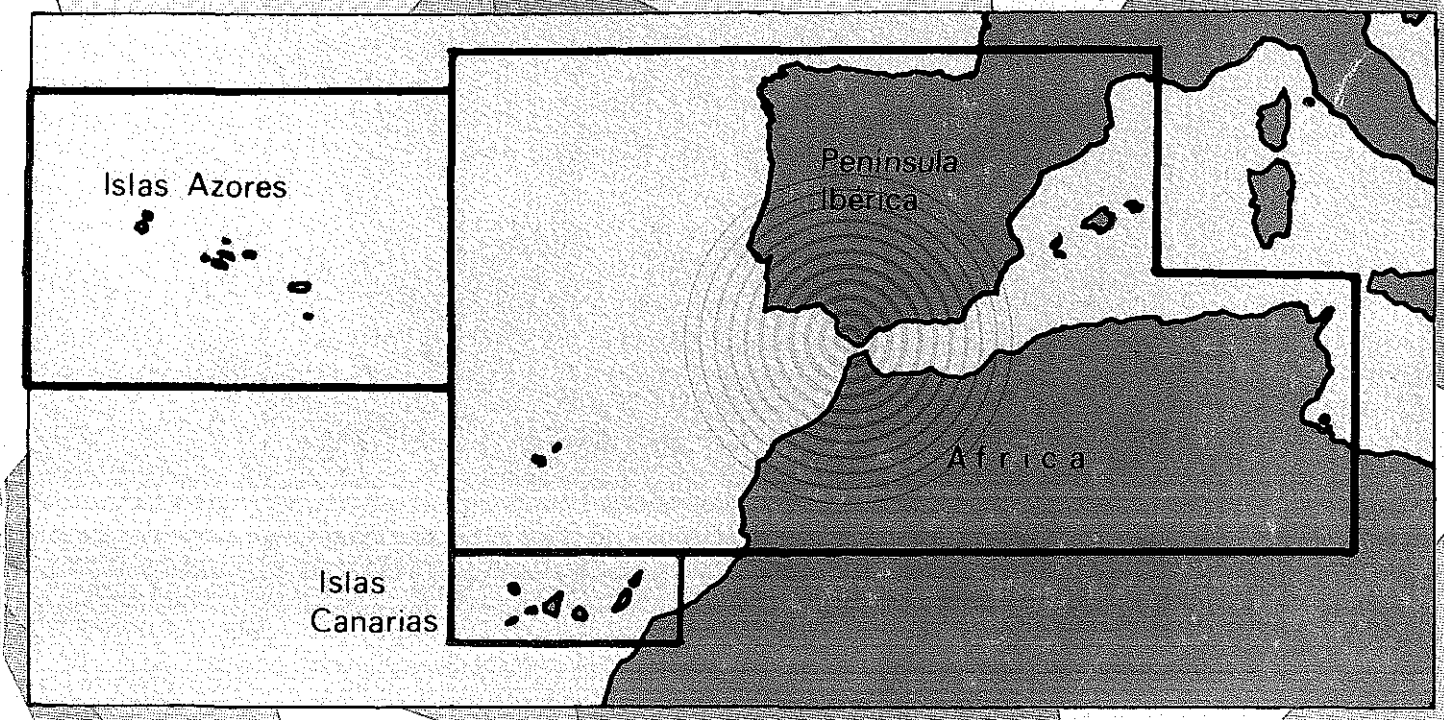

PRESIDENCIA DEL GOBIERNO

INSTITUTO GEOGRAFICO NACIONAL

MADRID, 1983

PRESIDENCIA DEL GOBIERNO

INSTITUTO GEOGRAFICO NACIONAL

SISMICIDAD DEL AREA IBERO MOGREBI

J. M. Martinez Solares

J. MEZCUA

J. M. MARTINEZ SOLARES

SECCION DE SISMOLOGIA

Depósito legal: M-25.268-1983

Talleres del Instituto Geográfico Nacional

PRESIDENCIA DEL GOBIERNO

INSTITUTO GEOGRAFICO NACIONAL.

SISMICIDAD DEL AREA IBERO MOGREBI

J. Mezcua
J.M. Martínez Solares
Sección de Sismología.

SISMICIDAD DEL AREA IBERO-MOGREBI

Pág.

1. INTRODUCCION 1

2. CARACTERISTICAS DE LA INFORMACION SISMICA .. 3

2.1. Zona Ibérica 5

2.1.1. Epoca Histórica 5

2.1.2. Epoca Instrumental 7

2.2. Zona del Mogreb 13

2.2.1. Epoca Histórica 13

2.2.2. Epoca Instrumental 15

2.3. Zona de Azores 16

2.4. Zona de Canarias 17

3. CATALOGOS DEL AREA IBERO-MOGREBI 18

3.1. Catálogo de la Península Ibérica 23

3.2. Catálogo del área Mogrebí 121

3.3. Catálogo de la Región de Azores 179

3.4. Catálogo de la Región de Canarias 193

4. ANEXOS 201

I. BIBLIOGRAFIA 203

I.A. Catálogos generales 205

I.B. Estudios sobre terremotos específicos 225

I.C. Estudios de sismicidad y Agencias Nacionales e Internacionales 267

I.D. Sismicidad y sismotectónica 275

II. ESTACIONES SISMICAS DEL AREA 289

P R O L O G O .

Con el desarrollo económico de un país se incrementa aunque parezca paradójico su vulnerabilidad ante los terremotos. Por eso los estudios de riesgo sísmico y aquellos encaminados a una posible predicción de los terremotos están adquiriendo una importancia cada vez mayor. Una buena definición del riesgo sísmico de una región no solo permite la disminución de posibles catástrofes al ser diseñados convenientemente los edificios, sino que no se penaliza excesivamente la construcción con márgenes de seguridad excesivos y al mismo tiempo demasiado costosos. Todo esto exige una profundización en el estudio de la ocurrencia de terremotos en las regiones sísmicas. La base de cualquier estudio de riesgo sísmico está en el conocimiento de la ocurrencia de este fenómeno. La catalogación de estos sucesos se recoge en los catálogos de terremotos, que no son una mera lista de terremotos, sino que aspiran a recoger la mayor cantidad posible de información para cada uno de estos sucesos. Además, el catálogo sísmico de una región tiene que ser en lo posible homogéneo a partir de una cierta magnitud, proporcionando tanto la localización como su hora origen lo más precisamente posible y además procurando informar sobre su tamaño (magnitud y daños que ha causado).Estos parámetros no son difíciles de obtener para los terremotos modernos, es decir, posteriores a 1960, fecha en la que se inició en casi todo el mundo un programa de modernización de las estaciones sísmicas. Sin embargo, para terremotos anteriores a esta fecha y más aun anteriores a 1900, cuando no existía todavía instrumentación sísmica, la información es muy difícil de obtener. Los terremotos históricos exigen una paciente investigación en archivos y documentos de la época para poder obtener información sobre su ocurrencia, localización y daños que causó.

Por otro lado el desarrollo de las teorías geotectónicas han permitido descubrir la extensión y características de las zonas activas. Esto hace que sea más importante definir una región desde el punto de vista tectónico, y no por los límites de las fronteras de los países. La región Ibero-Mogrebí que abarca España, Portugal, Marruecos, Argelia y Túnez, ha de considerarse desde el punto de vista geotectónico como una unidad, que además se debe extender hacia el oeste hasta las islas Azores y por el sur hasta las islas Canarias. Desde el punto de vista de la tectónica de placas esta región forma la parte más occidental del contacto entre las placas de Africa y Eurasia. Este margen se extiende desde Azores hasta la costa de Túnez y condiciona las características sísmicas de toda esta región. Es un gran acierto, desde este punto de vista, uniformar toda la información sísmica de esta región en un catálogo de terremotos. La labor ha sido árdua y hay que felicitar a los autores por su trabajo ya que se trataba de unificar cinco catálogos de terremotos de muy diversa naturaleza y con gran cantidad de duplicidades. Sobre todo en su parte histórica que se extiende hasta los primeros siglos, la información es muy desigual y ha exigido y exige aun, un trabajo de refinamiento y revisión. Este catálogo y así lo entienden sus autores no es una lista definitiva y cerrada de terremotos, sino una fuente de información abierta a posteriores adiciones, rectificaciones y complementación con nuevos datos. Sin embargo, el tener por primera vez un catálogo unificado y mapas de sismicidad para toda la región es un gran avance de suma importancia para los estudios de sismotectónica, riesgo y zonificación sísmica.

Todos los que seremos usuarios de este verdadero banco de datos sísmicos, estamos agradecidos a la ingente labor de sus autores.

A. UDIAS.

NOTA DE LOS AUTORES.

El creciente desarrollo de proyectos de importantes obras de ingeniería civil ha llevado en los últimos años a una intensificación en los estudios de riesgo y peligrosidad sísmica. Estas investigaciones han de permitir, en caso de terremoto que las acciones a que las construcciones sean solicitadas no entrañen como consecuencia peligro para la población. Por otra parte es necesario buscar el no penalizar de forma excesiva el diseño, de tal forma que haga viable desde el punto de vista económico su construcción. Los estudios realizados hasta el momento en sismología evidencian, pese a los logros conseguidos, la necesidad de continuar de forma intensa el estudio del mecanismo de producción de terremotos y el comportamiento del material terrestre por el que se transmite la energía. No obstante, el parámetro más crítico en los estudios de riesgo es la historia sísmica de la zona, es decir, el conocimiento tanto espacio-temporal de la sismicidad, como el relacionado con la valoración energética o capacidad destructora. Estas consecuencias son en definitiva las que nos han impulsado a realizar este estudio de sismicidad del área Ibero-Mogrebí que por otra parte es una zona con un alto grado de riesgo desde el punto de vista sísmico.

Para la realización de este estudio hemos contado en primer lugar con el entusiasmo de los investigadores en Sismicidad histórica, en particular D. Juan Manuel López Marinas y D. Fernando Rodríguez de la Torre, que nos han proporcionado valiosa información y que ha servido para reevaluar ciertos terremotos y series de terremotos cruciales en el área española. Por otra parte, la profunda dedicación a este tema llevada a cabo por los Ingenieros Técnicos de esta Sección, Sres. Galán, Revuelta, Rivas y Sánchez Venero, que con suma paciencia han rastreado toda la información

llegada hasta nosotros, estableciendo una perfecta preparación para el cálculo y análisis llevado a cabo.

La División de Ciencias de la UNESCO, ha impulsado también de forma notable la realización de este estudio, mediante establecimiento de reuniones y ayuda económica a uno de los autores (J.M.M.S.) permitiendo así la comunicación entre los investigadores de los países del área, a quienes queremos también expresar nuestro agradecimiento por su colaboración.

Agradecemos a los Sres. López Arroyo y Udías por sus comentarios y sugerencias a lo largo de este estudio que han permitido mejorar notablemente su calidad.

Por último queremos expresar nuestro agradecimiento al personal del Centro de Cálculo del I.G.N., en especial a los Ingenieros Técnicos Sres. Arellano e Izquierdo por su inestimable ayuda informática recibida y a la Srta. Josefina García por su paciente y cuidadosa labor de mecanografía.

Madrid, Julio de 1983.

Julio Mezcua Rodríguez
José Manuel Martínez Solares

1. INTRODUCCION.

El estudio y catalogación de terremotos de una zona determinada constituye el punto de partida para los estudios de sismicidad. Estas zonas corresponden generalmente a áreas de la superficie de la tierra en las que existe una cierta identidad de características tectónicas. Este es el caso del contacto entre las placas Euroasiática y Africana en su parte más occidental. Geográficamente dicha interacción corresponde a la Península Ibérica y Norte de Africa con extensión en el Océano Atlántico hasta las islas Azores y Canarias. La importancia sismológica de este contacto ha sido reconocida desde la primera época de la teoría de la Tectónica de Placas y corresponde a una de las zonas de interacción de las que se dispone de información en un extenso período de tiempo.

Por estas razones, en la Asamblea General de la Comisión Sismológica Europea (C.S.E) celebrada en Madrid en Septiembre de 1969 con ocasión de la reunión conjunta de la Asociación Internacional de Sismología y Física del Interior de la Tierra y de la Asociación Internacional de Geomagnetismo y Aeronomía, se decidió la creación del Grupo de Trabajo Ibero-Mogrebí (G.T.I.M). Las misiones específicas del GTIM fueron las de coordinar las investigaciones sismológicas de la región de la Península Ibérica y del Africa noroccidental. En la reunión propiamente constitutiva celebrada en Noviembre del mismo año en Lisboa se establece como una prioridad del GTIM el estudio de la sismicidad del área de interés. Para ello se reconoce la conveniencia de establecer un catálogo regional de terremotos a fin de poder realizar estudios posteriores de Sismotectónica y Riesgo Sísmico de la Región. Posteriormente en las reuniones celebradas en Lisboa (Mayo 1972), Zurich (Septiembre 1973) y Grana-

da (Mayo 1976) se exponen las informaciones concernientes al área en los campos de sismicidad, perfiles sísmicos e instrumentación sísmica, recomendando una profundización en los estudios locales de sismicidad. En la reunión del GTIM de Madrid (Junio 1977), se puso de manifiesto la necesidad de una investigación de datos históricos de terremotos y de una ordenación sistemática de esta información. Entre las acciones específicas que se propusieron para favorecer la cooperación entre los países de la región esta fue una vez más, la de establecer un catálogo regional de sismicidad. Para tal proyecto se recomienda a la UNESCO que establezca consultas con los Gobiernos de los países de la región a fin de constituir un grupo de trabajo que coordinase el establecimiento y revisión de los catálogos nacionales, así como la contratación de un consultor para efectuar la síntesis de todos los datos disponibles y elaborar un catálogo regional.

En la siguiente reunión del GTIM celebrada en Rabat (Enero 1979) se vuelven a discutir los catálogos existentes en la región, adoptándose el catálogo desarrollado por España como válido para su uso regional. Con este fin se resuelve solicitar de UNESCO la financiación para establecer como primera fase, la confección de un catálogo provisional. En la reunión siguiente celebrada por el GTIM en Lisboa (Mayo 1980) se establece un calendario de actuación para la consecución del catálogo provisional de sismicidad de la región, y se acuerda una redacción provisional que ha de realizarse en España por el IGN a través de un contrato de la Sección de Sismología establecido con UNESCO. Por último el GTIM en su reunión de Túnez (Septiembre 1981) presentó los datos a los que el IGN había tenido acceso para la elaboración del listado provisional, base para la confección del catálogo definitivo. Desde esta última reunión, la Sección de Sismología ha procedido a realizar un análisis detallado

de toda la información accesible a fin de obtener un catálogo completo y homogéneo. De esta manera se ha llegado a una identificación y análisis de los parámetros dados por los distintos países a idénticos terremotos obteniéndose una única solución. En el capítulo de características de los datos se presentan los criterios adoptados, a fin de conocer la estructura de los datos contenidos en este catálogo.

Dada la gran extensión geográfica de la zona de estudio, se ha dividido este catálogo en cuatro partes, dos correspondientes a los archipiélagos Canario y de Azores hasta los 20°W de longitud y dos referentes a la Península Ibérica y norte de Africa (Figura 1). En estas dos últimas secciones del catálogo se han incluído una parte común correspondiente a la sismicidad del Golfo de Cádiz y Mar de Alborán, de influencia para ambas zonas. La razón fundamental de esta división reside en una mejor accesibilidad manual a la información específica de cada área, aunque pueda disponerse del conjunto sin parte común en cinta magnética para su tratamiento en ordenador. Esto ha permitido establecer una serie de mapas de distribución de epicentros para toda el área que reflejan de forma gráfica el contenido de este catálogo.

Por último se ha incluído una extensa bibliografía referente tanto a los datos de sismicidad como a los trabajos más importantes de sismicidad y sismotectónica del área, que permitan reevaluar con distintos criterios la información original. Se ha complementado esta información con una extensa referencia a las características de la red de observatorios del área.

2. CARACTERISTICAS DE LA INFORMACION SISMICA.

En la formación de un catálogo regional de terremotos es necesario tomar en consideración el problema

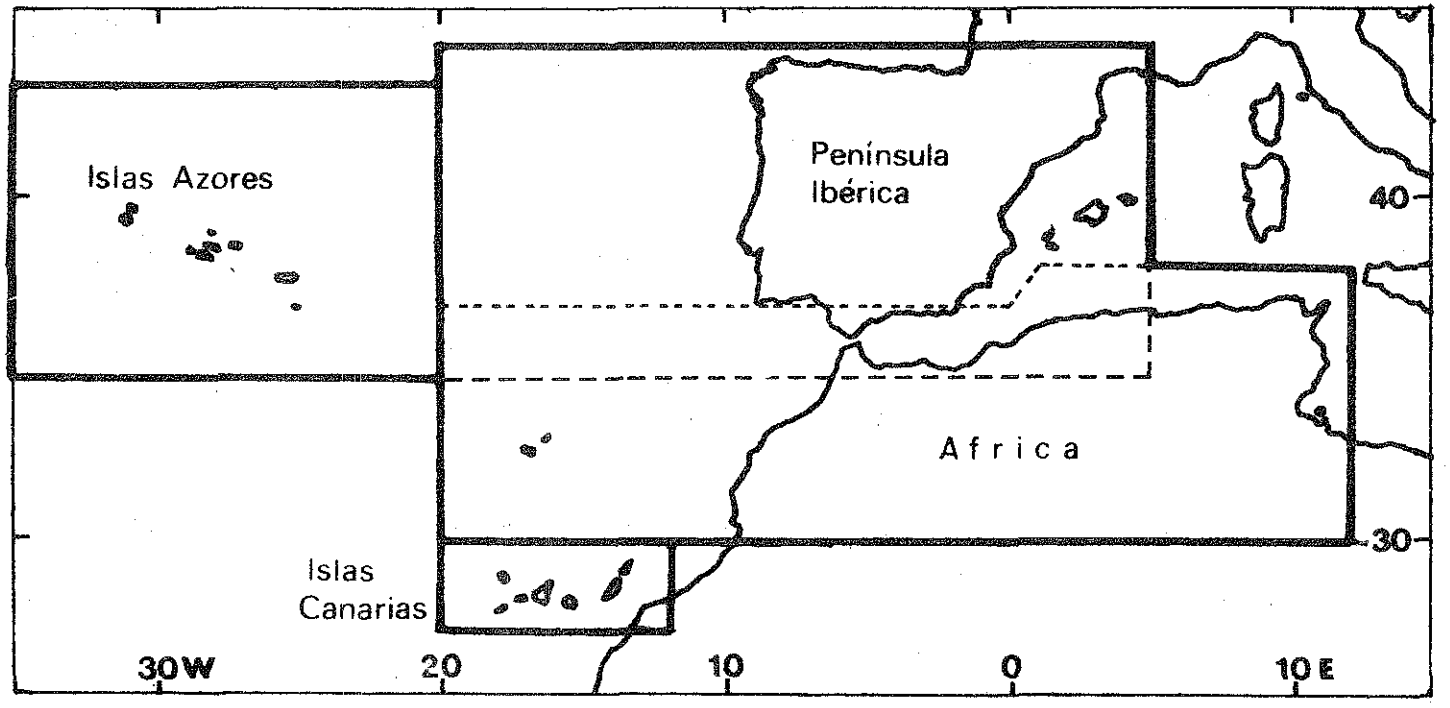

Fig. 1 – Zonas de división del catálogo Ibero-Mogrebí.

de homogeneidad, tanto espacial como temporal. Las diferentes regiones que componen la zona poseen catálogos individuales hechos con distintos criterios dependiendo de la información existente. Así, no es lo mismo una zona desértica, con escasa o casi nula población y por tanto pequeña detectabilidad de terremotos pequeños y moderados, que una zona altamente poblada. Además, la existencia de grandes zonas oceánicas en las que se encuentra gran parte de la sismicidad de grandes terremotos, complica aun más su evaluación.

De idéntica forma, la densidad de estaciones para la época instrumental, además de haber variado con el tiempo, es también dependiente de las diferentes zonas. Como puede deducirse, la homogeneidad espacial no puede estar asegurada en el catálogo para terremotos inferiores a una magnitud de 5 ó aun más. Con objeto de conocer de forma precisa qué información se suministra en el catálogo, se establece a continuación una descripción de los datos y criterios seguidos en esta publicación.

2.1. ZONA IBERICA.

2.1. 1. Epoca histórica

Corresponde a esta zona una extensa información en el tiempo pues los catálogos existentes establecen datos que se remontan a varios siglos antes de J.C. Sin embargo, esta información histórica está en la mayoría de los casos muy poco documentada por lo que es muy difícil establecer valores de los parámetros epicentrales así como de su intensidad. Las fuentes de información fundamentales para el período previo a la instalación de estaciones realizada entre finales del siglo XIX y principios de este siglo han sido los catálogos de Galbis (1932, 40) y

Fontseré (1971). No obstante y siempre que ha sido posible se han constatado sus resultados con las fuentes originales a que hacían referencia los citados catálogos. De esta forma se han corregido gran cantidad de sismos cuya documentación original mostraba discrepancias con la existente en los catálogos. Como norma general, el epicentro asignado corresponde al punto estimado como de mayores efectos. Esto no ha sido posible en muchos casos, para lo cual se ha considerado un punto arbitrario de la zona afectada y estableciendo como localidad correspondiente no una población, sino un término geográfico más general. Por otro lado, la evaluación de intensidad máxima se ha efectuado únicamente en aquellos casos en que la descripción pudiese permitir una asignación de intensidad, independientemente de que la tuviese asignada en los catálogos de referencia. Únicamente para el período anterior al año 1400 no se han evaluado intensidades por entender que la información existente en la mayoría de los casos no es suficiente, si se hace la excepción de aquellos terremotos en los que existe una documentación extensa.

La precisión en coordenadas epicentrales para este período es muy variable y depende fundamentalmente de la información existente sobre su perceptibilidad y daños ocasionados. Por esta razón, salvo aquellos casos en que se haya dispuesto de información adicional a la publicación de los citados catálogos, se ha respetado la localización previa para no introducir cambios notables con relación a los catálogos existentes. En cuanto a la intensidad se refiere se han contrastado las descripciones existentes con la definición de la escala M.S.K. En aquellos casos en los que pese a no existir descripción de efectos y los catálogos consultados disponen de

una intensidad, ésta se ha respetado siempre que los valores dados tuviesen específicamente citada la escala macrosísmica en que vienen dados. Por último, en aquellos terremotos con valores de intensidad superiores a VIII, no documentados de forma alguna, se ha mantenido su localización aunque se ha eliminado el valor de intensidad máxima.

2.1, 2. Epoca instrumental.

Hay que distinguir para esta época varios períodos de tiempo que corresponden a épocas en las que se produce un aumento de observatorios y por tanto se produce un incremento de la capacidad de detección de la red.

En una primera etapa, que podemos considerar hasta 1933, la información básica sigue siendo el catálogo de Galbis, en el cual, además de la información macrosísmica, hace una síntesis de las lecturas de los distintos terremotos registrados por las estaciones existentes. Para este período se han contrastado las descripciones con la información original procedente de otros catálogos o listas de terremotos, incluyendo además toda la información existente no catalogada previamente. Al mismo tiempo para aquellos sismos en que se ha dispuesto de datos relativos a horas de llegada de distintas fases a los observatorios se ha procedido a una relocalización gráfica y comparada con la solución que cita. Al mismo tiempo se han revisado las informaciones no publicadas que se disponían en los observatorios del IGN y que correspondían a efectos no reseñados en los catálogos.

A partir de esta fecha y teniendo como base el archivo de sismicidad de la Sección de Sismología,

se han comprobado los datos existentes en los distintos catálogos de Bonelli (1960), Rey Pastor (1946) y Munuera (1963) complementado con la información catalogada por Due Rojo (1960) y Sánchez Navarro (1921). Del análisis de estas informaciones se han asignado los valores de epicentro e intensidad que pudieran razonablemente deducirse. Unicamente los datos sobre intensidad máxima han sido convertidos a la escala MSK (1964) con objeto de uniformizar sus valores. El último período que comienza en el año 1955 la revisión ha sido sistemática procediéndose a una relocalización completa de la sismicidad. En este período se han utilizado los tiempos de llegada de las distintas ondas disponibles de todas las estaciones sísmicas de Portugal, Marruecos, Argelia y Francia, parte de las cuales no habían sido utilizadas en los cálculos anteriores. Asimismo, se han revisado los boletines de las estaciones al objeto de incluir aquella información macrosísmica no recogida hasta el momento.

Para esta relocalización se ha utilizado el programa de cálculo HYPO 71 procediéndose de la siguiente forma. En primer lugar se ha seleccionado a partir de los resultados obtenidos con perfiles sísmicos profundos y dispersión de ondas superficiales una estructura de velocidad característica para la parte central de la Península Ibérica. Esta estructura ha sido promediada para tres capas horizontales de velocidad constante en una corteza media de 33 km, sobre un Manto Superior infinito de velocidad constante. A continuación se han seleccionado un conjunto de 21 terremotos distribuídos en las zonas más características de sismicidad, de magnitud superior a 4 tal que estuviese registrado en un número alto de estaciones adecuadamente distribuídas en azimut. Con estos datos y la estructura propuesta se ha procedido a una primera determina-

ción hipocentral de estos terremotos. Posteriormente, se ha perturbado el modelo de estructura mediante variaciones en las velocidades del orden de 0.1 - 0.4 km/s y en los espesores de las capas de $\pm$ 5 km aproximadamente, comparando los resultados obtenidos para el conjunto de terremotos considerado. De todos los resultados obtenidos se ha seleccionado la estructura que en conjunto proporcionase menores errores en la solución para todas las zonas. Esta estructura media, utilizada en todo el cálculo para este período, es la que se presenta en la figura 2.

Cálculo de la magnitud.

Para el cálculo de la magnitud se ha adoptado el máximo de la onda Lg de tal forma que coincidiese con los valores de la magnitud m_b dada por el National Earthquake Information Service de los EE.UU. Las ventajas sobre el uso de esta onda en el cálculo han sido ampliamente aceptadas en la literatura sismológica. Se seleccionaron los registros de corto período, componente vertical, de treinta terremotos correspondientes al período 1962 - 1975 que cumpliesen la condición de estar distribuídos en las distintas áreas activas y registrados en varios observatorios. Se procedió a la lectura del máximo de amplitud de la onda Lg así como su período y se efectuó un ajuste por mínimos cuadrados obteniéndose las siguientes expresiones:

$$m_b(Lg) = 3.90 + 1.05 \log \Delta + \log \frac{A}{T} \quad \text{para} \quad \Delta < 3°$$

$$m_b(Lg) = 3.30 + 1.66 \log \Delta + \log \frac{A}{T} \quad \text{para} \quad \Delta > 3°$$

siendo Δ la distancia epicentral en grados y A/T el

h (km)	v (km/s)
0–11	6.1
11–24	6.4
24–31	6.9
>31	8.0

Fig. 2 – Modelo de corteza.

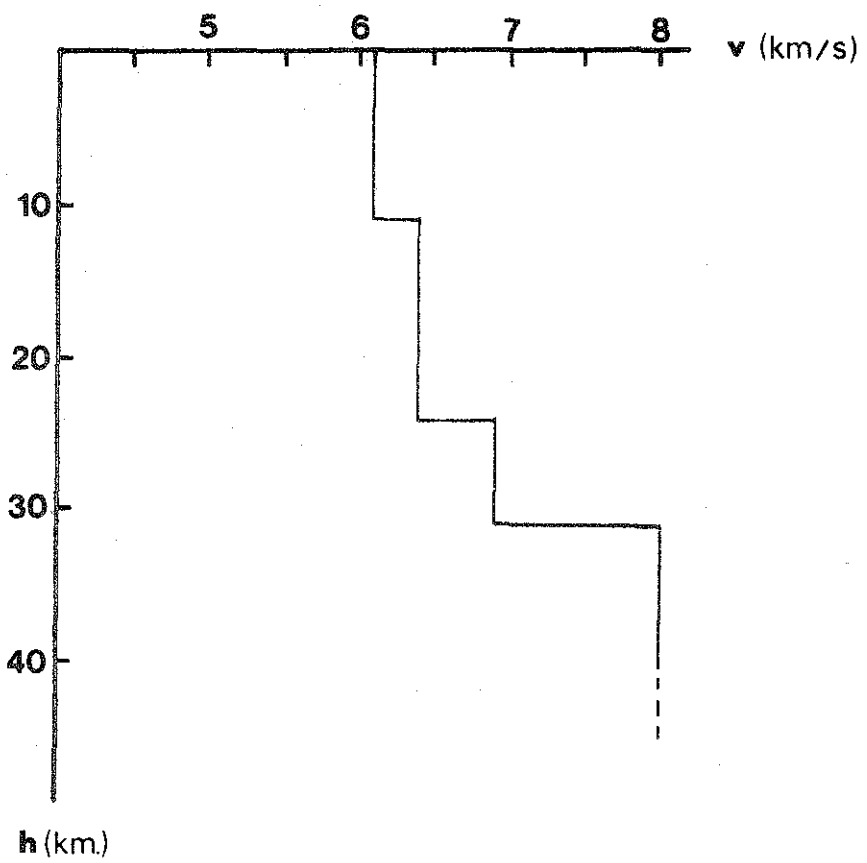

cociente entre la amplitud máxima y su período correspondiente.

Con estas dos expresiones se han calculado las magnitudes promedio para las estaciones que han registrado los terremotos correspondientes al período 1962 - 1981.

Es importante señalar que en el ajuste realizado algunas estaciones, en particular la de Málaga, presenta fuertes variaciones con relación a los valores obtenidos para los demás observatorios. Este fenómeno es en especial muy notable para terremotos en el mar de Alborán, llegando a superar el 0.5 de magnitud. Para tener en cuenta este fenómeno los valores de magnitud se han promediado entre los obtenidos por las estaciones, eliminando los valores superiores e inferiores a la media cuando estos excedían de 0.5 de magnitud. Sin embargo en aquellos terremotos registrados únicamente en una estación el valor adoptado puede estar influenciado por este fenómeno,

Por otro lado, los datos de A/T que se han considerado corresponden a las lecturas efectuadas por los observatorios o incluídas en los boletines de las estaciones respectivas, por lo que tampoco ha existido una homogeneidad en la determinación de dicho parátro.

Para el período anterior a 1962, el principal problema que se ha encontrado para el cálculo de la magnitud ha sido el tipo de instrumentación existente, así como la escasa y fiable información disponible sobre respuesta de los instrumentos. Para obviar estos problemas se ha procedido de la forma siguiente. En primer lugar varios observatorios, entre ellos los de Toledo, Almería y Alicante, han conservado en

funcionamiento los sismógrafos anteriores a 1962, tales como Wichert, Mainka, etc. con lo que los terremotos que sirvieron para el ajuste de la expresión de magnitud ya citada, fueron también registrados por estos sismógrafos mecánicos.

En función de los valores de magnitud adoptados se ha procedido a un análisis y lectura de la duración de estos terremotos, para un posterior ajuste en función de esta variable, y de la distancia epicentral. Los valores obtenidos son los siguientes:

Estación	Magnitud en función de la duración
Toledo	$m_D = 1.67 \log D(s) + 0.001\,\Delta\,(km) - 0.2$
Almería	$m_D = 1.22 \log D(s) + 0.001\,\Delta\,(km) + 1.20$
Alicante	$m_D = 1.44 \log D(s) + 0.001\,\Delta\,(km) + 0.95$

La desviación típica de estos ajustes se traduce en un error medio en magnitud inferior a 0.4, lo que proporciona suficiente precisión en relación a los valores que se obtendrían utilizando la observación de A/T. Existe sin embargo el problema de que dada la baja amplificación de estos sismógrafos el número de terremotos que han entrado en el ajuste es a veces bastante limitado, como es el caso de la estación de Alicante.

Con estas expresiones citadas se ha procedido al cálculo de magnitud m_D de los terremotos anteriores a 1962 por medición de la duración. Este parámetro se ha definido como el tiempo desde el comienzo de la onda P hasta el punto en el que la señal se confunde con el ruido. Así, se han determinado magnitudes instrumentales hasta 1924 dado que este fue el

año en que los aparatos más antiguos se instalaron y siguieron en funcionamiento en el período actual.

Con el objeto de completar al máximo la información se han incluído las magnitudes m_b suministradas por el NEIS (anteriormente United States Coast and Geodetic Survey) de aquellos terremotos del área que por no haber sido posible su análisis no se disponía de duración. Este hecho ha sido especialmente importante en la zona de Azores-Mar de Alborán.

2.2. ZONA DEL MOGREB.

El análisis de la sismicidad para el área se ha basado en el estudio de los Catálogos, boletines e información publicada por los respectivos países de la zona. Salvo excepciones no ha podido comprobarse esta información con las fuentes originales por no haber tenido acceso a ellas. Sin embargo ha existido un análisis detallado de aquellos terremotos, que por ser del área de influencia común a varios paises poseian coordenadas epicentrales distintas. Por otra parte y con el fin de homogeneizar el catálogo en cuanto a su publicación, se ha asignado el nombre de la localidad más próxima al epicentro para aquellos terremotos de los que no existía esta información. Este hecho ha llevado con seguridad a una toponimia posiblemente errónea dada la antigüedad de algunos mapas consultados.

2.2.1. Epoca histórica.

Para la parte de Marruecos, la información esencial hasta 1932 corresponde al Catálogo de Galbis, en el cual se recoge toda la información sobre terremotos

de la zona. Por esta razón el tratamiento que han recibido los datos existentes, es el mismo que el ya descrito para la zona Ibérica aunque lógicamente las fuentes originales a que se hace referencia no hayan podido, en su mayoría, ser evaluados. Para la última etapa de este período la información se ha complementado con catálogos realizados por otros autores y que se especifican en la bibliografía. Algo similar puede decirse por la parte Argelina, que en parte también quedó descrita en el Catálogo de Galbis. En general los trabajos de Mme. Hee y J.P. Rothe han servido, como complementación a la parte no incluída en Galbis, como fuente de datos para la zona. El criterio seguido para estos catálogos ha sido el de transferir aquella información que suministrase datos de intensidad de alguna de las poblaciones afectadas, no especificando aquellos que disponían únicamente de tiempo de ocurrencia. Dado el diferente umbral de intensidad en los distintos catálogos y con objeto de homogeneizar lo más posible el catálogo regional, se han incluído aquellos terremotos con intensidad V o superior, puesto que dependiendo de la época, los datos suministrados han sido muy diferentes.

En relación con Túnez, la información que aparece en el Catálogo corresponde a datos suministrados por el Servicio Meteorológico de Túnez.

Para toda la zona se han consultado los datos del International Seismological Summary (ahora International Seismological Centre, I.S.C.) incluyendo sus soluciones en caso de no disponer de ellas en los catálogos consultados.

2.2.2. Epoca instrumental

La información básica para este período proviene de los catálogos tanto de Marruecos como de Argelia haciéndose una transcripción de la información suministrada, para su adaptación al formato utilizado en este catálogo.

La única condición impuesta a las soluciones para su consideración ha sido el que cada epicentro instrumental estuviese detectado en al menos tres estaciones. Igualmente se han incluído aquellos terremotos, sin coordenadas epicentrales en los catálogos originales que al disponer de información macrosísmica se ha tomado como epicentro el punto correspondiente al de mayores efectos.

En aquellos casos en que ha habido una relocalización posterior de terremotos del área se han incluído éstos en lugar de los previamente catalogados. Este ha sido el caso de Marruecos en los que para el período 1972-1978 se dispone de un nuevo cálculo de los epicentros.

La asignación de magnitudes corresponde a la suministrada en cada catálogo, por lo que necesariamente el conjunto carece de homogeneidad.

La aparición de diversas agencias internacionales que suministran una catalogación de los terremotos del área, tales como I.S.C., NEIS y el Centro de Sismología Europeo-Mediterráneo, CSEM (antiguamente Bureau Central Sismologique en Strasbourg, BCIS), ha facilitado en gran manera la labor de recopilación. En este sentido se han revisado desde el comienzo de la publicación correspondiente todos los boletines editados por

las diversas agencias citadas seleccionando la solución más apropiada. En todos los casos se ha preferido la solución del NEIS por disponer de un valor unificado de magnitud.

2.3. ZONA DE AZORES.

Esta zona está delimitada entre 20°W-35°W en longitud y 35°N-43°N en latitud. En ella se incluye la bifurcación de la dorsal centrooceánica, en uno de cuyos extremos se encuentral las islas Azores y su prolongación hacia el Este, hasta coincidir con el área de la Península Ibérica y Marruecos. Las características oceánicas del área hacen que, desde el punto de vista de la Sismicidad, sea especial su tratamiento. Por otra parte, la presencia de la dorsal centrooceánica con sus características volcánicas hace que ambos fenómenos, sismicidad y vulcanismo, se den de forma simultánea y a veces consecuencia uno del otro. Este hecho se ha puesto de manifiesto en la elaboración del catálogo asignando la característica volcánica a aquellos sucesos que se consideren como tales. La sismicidad y vulcanismo se ha tomado para el período 1550-1964 a partir de la lista suministrada por el Instituto Nacional de Meteorología y Geofísica de Portugal. Los criterios adoptados para su inclusión han sido los siguientes: Se han considerado aquellos datos con intensidad asignada mayor o igual a V y todos aquellos que disponiendo o no de intensidad poseen unas coordenadas para su localización. Con estos dos criterios se ha pretendido homogeneizar al máximo la información.

Para el período 1964-1980 se ha considerado la información suministrada por el NEIS, e I.S.C. lo que permite asegurar una cierta homogeneidad, por encima de un cierto nivel de magnitud.

2.4. ZONA DE CANARIAS.

La sismicidad asignada al archipiélago Canario posee también unas características especiales pues está íntimamente relacionada con el vulcanismo de la zona. De forma análoga al caso de Azores se ha pretendido distinguir entre erupciones volcánicas y sismicidad. La fuente principal de información corresponde, como en el caso de la Península Ibérica, al Catálogo de Galbis hasta el año 1932. Con posterioridad existen los datos suministrados por el Centro Geofísico de Canarias que sirvieron de base al apéndice sobre sismicidad Canaria realizado por Munuera en el año 1979. Más adelante, Monge (1982) basándose en los catálogos anteriores y complementando para el último período con información de prensa elabora un catálogo de sismicidad para las Canarias. Estas tres referencias han servido de base para el catálogo que se presenta en esta publicación. Con el objeto de homogeneizar la información y al mismo tiempo poner en evidencia el mayor número de parámetros posibles se ha interpretado la información con objeto de presentar el catálogo especificando coordenadas aproximadas del epicentro, duranción de la actividad volcánica, etc. Debido al bajo nivel de sismicidad actual y al escaso número de estaciones no es posible determinar los epicentros con gran precisión. Por esta razón se ha investigado el catálogo del I.S.C. para el período 1960-1980 incluyéndose sus soluciones. Como se ha mencionado anteriormente se ha intentado en todos los casos asignar un epicentro a las descripciones que se han consultado. Así, cuando ha existido una erupción volcánica y existen noticias de haberse sentido en diversas poblaciones, algunas de ellas correspondientes a núcleos importantes de población se han asignado a dichas erupciones aunque nose citen estas poblaciones como sentidas. Esta interpretación es lógicamente muy subjetiva pero a nuestro juicio sitúa

más claramente la actividad sísmica de las islas. A excepción de algunos terremotos no asociados claramente a alguna isla, el resto de la información está catalogada como ocurrida en ellas, debido a su carácter marítimo.

Como consecuencia de lo dicho anteriormente el Catálogo de la zona de Canarias es necesariamente incompleto e inhomogéneo tanto en el espacio como en el tiempo, lo que prácticamente le invalida para un tratamiento estadístico de riesgo.

3. CATALOGOS DEL AREA IBERO MOGREBI.

Como ya se ha indicado anteriormente se ha dividido el área total en cuatro zonas a efectos de un más fácil acceso a la información de interés. Estas zonas son: Península Ibérica, área Mogrebí, Islas Azores e Islas Canarias.

La información presentada en estos catálogos está estructurada de la forma siguiente:

Fecha - Año, mes y dia de ocurrencia del terremoto. En aquellos casos en que algunos de estos valores se desconoce se han sustituído por ceros.

Hora - Hora origen del terremoto en horas, minutos, segúndos y décimas, cuando ésta se conoce. En caso contrario se han sustituído por ceros.

Longitud - Valor de la longitud geográfica del epicentro en grados, minutos y décimas. Se incluyen las letras E ó W para valores al Este y Oeste respectivamente.

Latitud - Valor de la latitud geográfica del epicentro en grados, minutos y décimas. En todos los casos corresponde a latitud Norte.

Pro. - Profundidad en kilómetros del hipocentro.

RMS. - Error cuadrático medio en segundos de los resíduos en tiempo a cada estación.

EH. - Desviación típica de la solución epicentral, expresada en kilómetros.

EZ. - Desviación típica de la solución de profundidad, expresada en kilómetros.

NO. - Número de observaciones de P y S utilizadas para el cálculo de la solución.

AGEN. - Nombre de la agencia que suministra la información sobre el terremoto. El código de las agencias utilizadas es el siguiente:

SSIS. Sección de Sismología e Ingeniería Sísmica.

IMGP. Instituto Nacional de Meteorología e Geofísica. Lisboa. Portugal.

SPGM. Service de Physique du Globe. Rabat. Maroc.

IPGA. Institut de Physique du Globe. Alger. Algerie.

LDGP. Laboratoire de Detection et de Geophysique. Paris. France.

INMT. Institut National de la Meteorologie. Tunis. Rep. Tunisienne.

ISCE. International Seismological Centre. Newbury. United Kingdom.

NEIS. National Earthquake Information Service. Denver, U.S.A.

USCG. U.S. Coast and Geodetic Survey. Rockville. U.S.A.

BCIS. Bureau Central International de Sismologie. Strasbourg. France.

CSEM. Centre Seismologique Europeo-Mediterraneen. Strasbourg. France.

MAGT. - Valor de la magnitud

INT. - Intensidad máxima en la escala M.S.K.

LOCALIZACION. Localidad más cercana al epicentro. Para la zona española se indica además la provincia según el código utilizado en la normativa de tráfico. Para los demás países de la zona se han utilizado las siguientes abreviaturas:

PORT. Portugal
FR. Francia
MAC. Marruecos
ARG. Argelia
TUNS. Túnez.

Entre las columnas de la intensidad y de la localización se han incluído una serie de símbolos cuyo significado es el siguiente:

R. Réplica de un sismo

P. Premonitorio de un sismo

T. Terremoto que ha producido tsunami

S. Epicentros con localización en el mar y que han sido sentidos con la intensidad INT.

+. Terremotos con mapas de isosistas.

Debido a las características especiales de los catálogos de las islas Azores y Canarias se han introducido pequeñas variaciones en su contenido, y que se detallan a continuación.

ERP - E indica la conformación de erupción volcánica. En caso contrario, el suceso es considerado puramente sísmico.

ENJ - S indica la presencia de un enjambre de terremotos

DUR - Duración en días del enjambre de terremotos que se especifica.

En relación con la localización en estos dos últimos catálogos se ha seguido el siguiente criterio:

CORVO	- CO	SAN JORGE	- SJ
FAIAL	- FA	SAN MIGUEL	- SM
FLORES	- FL	SANTA MARIA	- SR
GRACIOSA	- GR	TERCEIRA	- TE
PICO	- PI		

FUERTEVENTURA	- FV	LA PALMA	- LP
GOMERA	- GO	LANZAROTE	- LZ
GRAN CANARIA	- GC	TENERIFE	- TE
HIERRO	- HE		

3.1. CATALOGO DE LA PENINSULA IBERICA

Extensión: 20°W - 5°E
35°N - 44°N

Período: 880 a.C. - 1980

F E C H A	H O R A	LONGITUD	LATITUD	PRO	RMS	EH	EZ	ND	AGEN	MAG	INT	LOCALIZACION
-880-00-00	00-00-00.0	02-30.0 E	42-12.0 N						SSIS			OLOT.GE
-500-00-00	00-00-00.0	10-30.0 W	36-00.0 N						SSIS			SW.CABO SAN VICENTE
-500-00-00	00-00-00.0	02-30.0 E	42-12.0 N						SSIS			OLOT.GE
-399-00-00	00-00-00.0	00-10.0 W	39-40.0 N						SSIS			SAGUNTO.V
-377-00-00	00-00-00.0	09-12.0 W	38-42.0 N						SSIS			LISBOA.PORT
-370-00-00	00-00-00.0	09-12.0 W	38-42.0 N						SSIS			LISBOA.PORT
-346-00-00	00-00-00.0	09-12.0 W	38-42.0 N						SSIS			LISBOA.PORT
-343-00-00	00-00-00.0	01-08.0 W	37-58.0 N						SSIS			SE.DE ESPAÑA
-245-00-00	00-00-00.0	07-40.0 W	36-12.0 N						SSIS			GOLFO DE CADIZ
-237-00-00	00-00-00.0	01-08.0 W	37-58.0 N						SSIS			SE.DE ESPAÑA
-218-00-00	00-00-00.0	07-40.0 W	36-12.0 N						SSIS		T	GOLFO DE CADIZ
-210-00-00	00-00-00.0	10-30.0 W	36-00.0 N						SSIS		T	SW.CABO SAN VICENTE
-060-00-00	00-00-00.0	10-00.0 W	36-00.0 N						SSIS		T	SW.CABO SAN VICENTE
033-00-00	00-00-00.0	10-40.0 W	36-00.0 N						SSIS			SW.CABO SAN VICENTE
382-00-00	00-00-00.0	10-50.0 W	36-00.0 N						SSIS		T	SW.CABO SAN VICENTE
565-00-00	00-00-00.0	04-00.0 W	38-00.0 N						SSIS			ANDALUCIA
580-00-00	00-00-00.0	00-40.0 W	44-52.0 N						SSIS			BURDEOS.FR
718-00-00	00-00-00.0	05-06.0 W	43-18.0 N						SSIS			ASTURIAS
881-00-00	00-00-00.0	08-00.0 W	36-00.0 N						SSIS		T	GOLFO DE CADIZ
944-07-15	00-00-00.0	04-42.0 W	37-54.0 N						SSIS			CORDOBA
949-00-00	00-00-00.0	05-40.0 W	41-30.0 N						SSIS			W.PENINSULA IBERICA
955-08-29	12-00-00.0	04-42.0 W	37-54.0 N						SSIS			CORDOBA
1009-00-00	00-00-00.0	10-40.0 W	36-00.0 N						SSIS			SW.CABO SAN VICENTE
1017-00-00	00-00-00.0	09-12.0 W	38-42.0 N						SSIS			LISBOA.PORT
1024-03-15	00-00-00.0	04-42.0 W	37-54.0 N						SSIS			ANDALUCIA
1033-06-29	00-00-00.0	09-10.0 W	38-42.0 N						SSIS			PORTUGAL
1079-00-00	00-00-00.0	06-00.0 W	35-00.0 N						SSIS			MARRUECOS
1110-07-19	00-00-00.0	06-00.0 W	35-00.0 N						SSIS			MARRUECOS
1117-01-03	00-00-00.0	09-12.0 W	38-42.0 N						SSIS			LISBOA.PORT
1146-00-00	00-00-00.0	09-12.0 W	38-42.0 N						SSIS			LISBOA.PORT
1152-12-03	00-00-00.0	02-12.0 E	42-12.0 N						SSIS			RIPOLL.GE
1169-02-18	00-00-00.0	04-03.0 W	38-03.0 N						SSIS			ANDUJAR.J
1221-00-00	00-00-00.0	04-00.0 W	38-00.0 N						SSIS			ANDALUCIA
1224-11-15	09-00-00.0	04-00.0 E	43-00.0 N						SSIS			AIX.FR
1276-00-00	00-00-00.0	06-06.0 W	35-12.0 N						SSIS			ALARAISCH.MAC
1290-00-00	00-00-00.0	10-40.0 W	36-00.0 N						SSIS			SW.CABO SAN VICENTE
1309-02-22	00-00-00.0	10-00.0 W	36-00.0 N						SSIS			SW.CABO SAN VICENTE
1314-00-00	00-00-00.0	09-12.0 W	38-42.0 N						SSIS			LISBOA.PORT
1318-09-21	00-00-00.0	09-12.0 W	38-42.0 N						SSIS			PORTUGAL
1320-12-09	00-00-00.0	10-40.0 W	36-00.0 N						SSIS		X S	SW.CABO SAN VICENTE
1321-12-25	00-00-00.0	02-48.0 E	42-42.0 N						SSIS			PERPIGNAN.FR
1330-02-11	00-00-00.0	02-48.0 E	42-42.0 N						SSIS			PERPIGNAN.FR
1337-12-24	00-00-00.0	09-12.0 W	38-42.0 N						SSIS			PORTUGAL
1340-00-00	00-00-00.0	09-12.0 W	38-42.0 N						SSIS			PORTUGAL
1344-00-00	00-00-00.0	08-48.0 W	38-54.0 N						SSIS		IX	BENAVENTE.PORT
1347-11-28	00-00-00.0	06-42.0 W	41-54.0 N						SSIS		VIII	FRANCA.PORT
1350-00-00	00-00-00.0	09-12.0 W	38-42.0 N						SSIS			LISBOA
1355-06-11	00-00-00.0	09-12.0 W	38-42.0 N						SSIS			LISBOA
1355-08-04	00-00-00.0	09-12.0 W	38-42.0 N						SSIS			LISBOA
1356-08-24	00-00-00.0	10-42.0 W	36-00.0 N						SSIS		X S	SW.CABO SAN VICENTE
1357-05-14	00-00-00.0	05-00.0 W	37-30.0 N						SSIS		VIII	ANDALUCIA
1366-07-18	00-00-00.0	08-48.0 W	38-54.0 N						SSIS			PORTUGAL
1370-02-21	00-00-00.0	02-48.0 E	42-42.0 N						SSIS			PERPIGNAN.FR
1372-02-02	00-00-00.0	00-48.0 W	42-24.0 N						SSIS		IX	RIBAGORZA.HU
1373-03-02	23-30-00.0	02-30.0 E	42-12.0 N						SSIS		VIII	OLOT.GE
1373-03-03	09-00-00.0	02-30.0 E	42-12.0 N						SSIS		VII R	OLOT.GE
1373-03-18	18-00-00.0	02-30.0 E	42-12.0 N						SSIS		R	OLOT.GE
1373-03-19	00-00-00.0	02-30.0 E	42-12.0 N						SSIS		VI R	OLOT.GE
1373-05-03	00-00-00.0	02-30.0 E	42-12.0 N						SSIS			OLOT.GE
1378-01-00	00-00-00.0	00-48.0 W	42-24.0 N						SSIS			PIRINEOS
1381-04-27	00-00-00.0	02-48.0 E	42-36.0 N						SSIS			PERPIGNAN.FR
1393-00-00	00-00-00.0	04-42.0 W	37-54.0 N						SSIS			CORDOBA
1395-08-20	00-00-00.0	09-12.0 W	38-42.0 N						SSIS			PORTUGAL
1396-12-18	12-00-00.0	00-15.0 W	39-10.0 N						SSIS		IX +	TABERNES.V
1404-05-02	00-00-00.0	02-48.0 E	42-00.0 N						SSIS		VII	GERONA
1406-00-00	00-00-00.0	01-52.0 W	37-20.0 N						SSIS			VERA.AL
1410-03-30	00-00-00.0	02-10.0 E	41-25.0 N						SSIS		VII	BARCELONA
1420-00-00	00-00-00.0	02-35.0 E	42-00.0 N						SSIS			AMER.GE
1421-00-00	00-00-00.0	02-30.0 E	42-12.0 N						SSIS			OLOT.GE
1425-00-00	00-00-00.0	02-10.0 E	41-25.0 N						SSIS			BARCELONA

FECHA	HORA	LONGITUD	LATITUD	PRO	RMS	EH	EZ	NO	AGEN	MAG	INT	LOCALIZACION
1426-03-03	00-00-00.0	02-00.0 E	42-24.0 N						SSIS		VII	PUIGCERDA.GE
1427-02-23	00-00-00.0	02-30.0 E	42-12.0 N						SSIS			OLOT.GE
1427-03-02	00-00-00.0	02-30.0 E	42-12.0 N						SSIS			OLOT.GE
1427-03-04	02-00-00.0	02-30.0 E	42-12.0 N						SSIS			OLOT.GE
1427-03-07	00-00-00.0	02-30.0 E	42-12.0 N						SSIS			OLOT.GE
1427-03-13	12-30-00.0	02-30.0 E	42-12.0 N						SSIS			OLOT.GE
1427-03-14	12-00-00.0	02-30.0 E	42-12.0 N						SSIS			OLOT.GE
1427-03-15	12-00-00.0	02-35.0 E	42-00.0 N						SSIS		VIII	AMER.GE
1427-03-19	09-00-00.0	02-30.0 E	42-12.0 N						SSIS			OLOT.GE
1427-03-21	12-30-00.0	02-30.0 E	42-12.0 N						SSIS			OLOT.GE
1427-03-22	11-00-00.0	02-30.0 E	42-12.0 N						SSIS			OLOT.GE
1427-03-31	00-00-00.0	02-30.0 E	42-12.0 N						SSIS			OLOT.GE
1427-04-22	10-00-00.0	02-30.0 E	42-12.0 N						SSIS			OLOT.GE
1427-04-23	11-00-00.0	02-35.0 E	42-00.0 N						SSIS			AMER.GE
1427-05-15	00-00-00.0	02-30.0 E	42-12.0 N						SSIS		IX	OLOT.GE
1427-12-25	11-00-00.0	02-30.0 E	42-12.0 N						SSIS		VIII	OLOT.GE
1428-02-02	08-00-00.0	02-23.0 E	42-18.0 N						SSIS		IX +	CAMPRODON.GE
1430-01-11	00-00-00.0	02-48.0 E	42-36.0 N						SSIS			PUIGCERDA.GE
1431-04-24	00-00-00.0	03-40.0 W	37-24.0 N						SSIS		IX	ATARFE.GR
1431-08-20	00-00-00.0	02-35.0 E	42-00.0 N						SSIS			AMER.GE
1431-12-23	00-00-00.0	02-35.0 E	42-00.0 N						SSIS			AMER.GE
1432-12-15	00-00-00.0	02-35.0 E	42-00.0 N						SSIS			AMER.GE
1433-03-10	00-00-00.0	02-30.0 E	42-12.0 N						SSIS			OLOT.GE
1448-05-24	01-00-00.0	02-20.0 E	41-38.0 N						SSIS		VIII	CARDEDEU.B
1450-09-16	00-00-00.0	02-48.0 E	42-36.0 N						SSIS		VII	PERPIGNAN.FR
1456-02-10	00-00-00.0	02-00.0 E	42-24.0 N						SSIS			PUIGCERDA.GE
1458-06-26	06-00-00.0	02-12.0 E	41-22.0 N						SSIS			BARCELONA
1464-11-28	04-30-00.0	02-12.0 E	41-22.0 N						SSIS			BARCELONA
1466-02-10	00-00-00.0	05-36.0 W	37-24.0 N						SSIS		VIII	CARMONA.SE
1471-12-18	00-00-00.0	02-12.0 E	41-22.0 N						SSIS			BARCELONA
1475-12-06	00-00-00.0	00-55.0 W	38-05.0 N						SSIS			ORIHUELA.A
1487-04-07	00-00-00.0	04-42.0 W	37-54.0 N						SSIS			CORDOBA
1489-11-00	00-00-00.0	02-28.0 W	36-50.0 N						SSIS			ALMERIA
1493-00-00	00-00-00.0	02-28.0 W	36-50.0 N						SSIS			ALMERIA
1494-01-00	00-00-00.0	04-24.0 W	36-44.0 N						SSIS		VIII	MALAGA
1504-04-05	09-00-00.0	05-36.0 W	37-24.0 N						SSIS		X	CARMONA.SE
1504-06-21	23-00-00.0	05-36.0 W	37-24.0 N						SSIS		R	CARMONA.SE
1505-03-08	00-00-00.0	00-38.0 E	41-37.0 N						SSIS			LERIDA
1511-12-23	07-00-00.0	02-12.0 E	41-22.0 N						SSIS			BARCELONA
1511-12-25	03-00-00.0	02-12.0 E	41-22.0 N						SSIS		R	BARCELONA
1512-00-00	00-00-00.0	09-12.0 W	38-42.0 N						SSIS			LISBOA
1515-03-18	15-00-00.0	00-38.0 E	41-37.0 N						SSIS		VIII	LERIDA
1518-11-09	00-00-00.0	01-52.0 W	37-13.0 N						SSIS		IX +	VERA.AL
1519-11-00	00-00-00.0	00-28.0 W	38-59.0 N						SSIS		VIII	JATIVA.V
1522-06-00	00-00-00.0	05-50.0 W	43-22.0 N						SSIS			OVIEDO
1522-09-22	00-00-00.0	02-30.0 W	36-55.0 N						SSIS		IX +	ALMERIA
1523-00-00	00-00-00.0	00-38.0 W	38-06.0 N						SSIS		VIII	GUARDAMAR DEL SEGURA.A
1525-07-04	02-00-00.0	02-12.0 E	41-22.0 N						SSIS		VI	BARCELONA
1525-07-06	00-00-00.0	02-12.0 E	41-22.0 N						SSIS		R	BARCELONA
1526-07-04	00-00-00.0	03-34.0 W	37-11.0 N						SSIS		VIII	GRANADA
1528-03-12	00-00-00.0	09-00.0 W	38-33.0 N						SSIS		VII	ALCOBACA.PORT
1529-08-15	00-00-00.0	02-28.0 W	36-50.0 N						SSIS			ALMERIA
1531-01-26	00-00-00.0	09-00.0 W	38-57.0 N						SSIS		X +	VILAFRANCA XIRA.PORT
1531-09-30	03-00-00.0	02-48.0 W	37-30.0 N						SSIS		VIII	BAZA.GR
1531-10-15	11-00-00.0	02-11.0 E	41-28.0 N						SSIS			MONCADA.B
1541-10-00	00-00-00.0	03-06.0 E	36-42.0 N						SSIS			ARGEL
1544-06-22	00-00-00.0	00-12.0 W	38-42.0 N						SSIS		VII	GUADALEST.A
1550-04-19	00-00-00.0	02-28.0 W	36-50.0 N						SSIS		VII	ALMERIA
1560-02-15	00-00-00.0	02-48.0 E	42-42.0 N						SSIS			PERPIGNAN.FR
1568-01-29	00-00-00.0	00-27.0 W	38-42.0 N						SSIS			ALCOY.A
1572-01-27	00-00-00.0	02-12.0 E	41-22.0 N						SSIS			BARCELONA
1575-06-07	00-00-00.0	09-12.0 W	38-42.0 N						SSIS			LISBOA
1579-03-01	00-00-00.0	02-56.0 W	35-16.0 N						SSIS		VII	MELILLA
1580-04-00	00-00-00.0	02-40.0 E	42-06.0 N						SSIS			CORNELLA DE TER.GE
1581-06-18	00-00-00.0	04-00.0 W	36-50.0 N						SSIS		VIII	SIERRA DE ALHAMA.GR
1587-11-00	00-00-00.0	08-00.0 W	37-08.0 N						SSIS		IX	LOULE.PORT
1589-09-21	00-00-00.0	04-42.0 W	37-54.0 N						SSIS			CORDOBA
1598-07-28	17-00-00.0	09-12.0 W	38-42.0 N						SSIS		VII	LISBOA
1598-12-26	03-00-00.0	00-07.0 W	38-55.0 N						SSIS		VII	OLIVA.V
1599-01-00	00-00-00.0	00-12.0 W	39-00.0 N						SSIS		VII	GANDIA.V

F E C H A	H O R A	LONGITUD	LATITUD	PRO	RMS	EH	EZ	NO	AGEN	MAG	INT	LOCALIZACION
1601-09-08	00-00-00.0	00-43.0 W	38-05.0 N						SSIS			ROJALES.A
1605-12-20	00-00-00.0	02-12.0 E	41-22.0 N						SSIS		VI	BARCELONA
1608-03-21	00-00-00.0	05-58.0 W	37-24.0 N						SSIS		VIII	SEVILLA
1614-10-05	00-00-00.0	03-34.0 W	37-11.0 N						SSIS		VI	GRANADA
1615-10-07	00-00-00.0	00-34.0 W	38-48.0 N						SSIS			ONTENIENTE.V
1618-00-00	00-00-00.0	00-22.0 W	43-18.0 N						SSIS			PAU.FR
1619-10-25	21-00-00.0	00-20.0 W	39-28.0 N						SSIS			VALENCIA
1620-12-02	19-00-00.0	00-27.0 W	38-42.0 N						SSIS		VIII	ALCOY.A
1620-12-14	00-00-00.0	00-27.0 W	38-42.0 N						SSIS		R	ALCOY.A
1620-12-18	04-00-00.0	00-27.0 W	38-42.0 N						SSIS		R	ALCOY.A
1620-12-25	00-00-00.0	00-27.0 W	38-42.0 N						SSIS		R	ALCOY.A
1621-01-06	20-00-00.0	00-27.0 W	38-42.0 N						SSIS		R	ALCOY.A
1621-01-15	01-00-00.0	00-27.0 W	38-42.0 N						SSIS		R	ALCOY.A
1621-01-21	12-00-00.0	00-27.0 W	38-42.0 N						SSIS		R	ALCOY.A
1623-11-09	21-00-00.0	00-20.0 W	39-28.0 N						SSIS			VALENCIA
1628-04-05	00-00-00.0	02-11.0 E	41-22.0 N						SSIS			BARCELONA
1633-06-02	24-00-00.0	02-12.0 E	41-22.0 N						SSIS			BARCELONA
1635-06-09	11-00-00.0	03-34.0 W	37-11.0 N						SSIS		VI	GRANADA
1636-08-17	01-00-00.0	03-34.0 W	37-11.0 N						SSIS			GRANADA
1640-02-27	20-00-00.0	03-34.0 W	37-11.0 N						SSIS			GRANADA
1640-10-06	10-00-00.0	03-34.0 W	37-11.0 N						SSIS		V	GRANADA
1644-00-00	00-00-00.0	00-27.0 W	38-42.0 N						SSIS		V	ALCOY.A
1645-00-00	00-00-00.0	00-27.0 W	38-42.0 N						SSIS		IX	ALCOY.A
1654-10-20	00-00-00.0	04-06.0 E	40-00.0 N						SSIS		IX	ALAYOR.MENORCA
1656-06-07	00-00-00.0	01-14.0 W	40-05.0 N						SSIS		VIII	ADEMUZ.V
1658-12-30	24-00-00.0	02-28.0 W	36-50.0 N						SSIS		V P	ALMERIA
1658-12-31	07-00-00.0	02-28.0 W	36-50.0 N						SSIS		VIII	ALMERIA
1659-01-19	02-00-00.0	02-28.0 W	36-50.0 N						SSIS		V R	ALMERIA
1660-03-18	14-00-00.0	02-24.0 E	39-36.0 N						SSIS		VII	W.DE PALMA.PM
1660-06-21	04-00-00.0	00-10.0 E	43-05.0 N						SSIS		IX	BAGNERES DE BIGORRE.F
1660-08-05	00-00-00.0	02-55.0 W	35-10.0 N						SSIS		VII	MELILLA
1666-11-00	00-00-00.0	08-34.0 W	41-10.0 N						SSIS			PORTO.PORT
1668-00-00	00-00-00.0	03-53.0 W	37-28.0 N						SSIS		VIII	ALCALA LA REAL.J
1673-03-10	21-00-00.0	03-06.0 E	36-42.0 N						SSIS		VIII	ARGEL
1674-08-10	00-00-00.0	01-42.0 W	37-42.0 N						SSIS		VII	LORCA.MU
1674-08-28	10-00-00.0	01-42.0 W	37-42.0 N						SSIS		VIII	LORCA.MU
1674-08-29	00-00-00.0	01-42.0 W	37-42.0 N						SSIS		VII R	LORCA.MU
1678-00-00	00-00-00.0	00-08.0 E	43-04.0 N						SSIS			BAGNERES DE BIGORRE.F
1680-10-09	07-00-00.0	04-24.0 W	36-30.0 N						SSIS		IX	S.DE MALAGA
1682-09-27	01-45-00.0	02-55.0 W	35-10.0 N						SSIS			MELILLA
1693-00-00	00-00-00.0	03-50.0 W	35-18.0 N						SSIS			ALHUCEMAS.MAC
1694-05-26	00-00-00.0	00-30.0 W	38-20.0 N						SSIS		VI	ALICANTE
1699-10-27	00-00-00.0	09-12.0 W	38-42.0 N						SSIS			LISBOA
1703-01-06	19-30-00.0	02-12.0 E	41-25.0 N						SSIS			BARCELONA
1712-02-02	00-00-00.0	03-48.0 W	37-48.0 N						SSIS			JAEN
1713-10-21	20-30-00.0	02-55.0 W	35-10.0 N						SSIS		VI	MELILLA
1715-01-29	00-00-00.0	03-06.0 E	36-42.0 N						SSIS			ARGEL
1715-04-02	00-00-00.0	03-34.0 W	37-11.0 N						SSIS			GRANADA
1716-02-03	02-00-00.0	03-06.0 E	36-42.0 N						SSIS		IX	ARGEL
1716-05-00	00-00-00.0	03-06.0 E	36-42.0 N						SSIS		VIII	ARGEL
1717-00-00	00-00-00.0	03-06.0 E	36-42.0 N						SSIS		VIII	ARGEL
1717-08-05	23-30-00.0	03-06.0 E	36-42.0 N						SSIS		VII	ARGEL
1719-03-06	00-00-00.0	08-30.0 W	37-08.0 N						SSIS		IX	PORTIMAO.PORT
1721-03-24	00-00-00.0	02-54.0 E	39-48.0 N						SSIS		VII	SELVA.PM
1722-08-22	00-00-00.0	04-24.0 W	36-42.0 N						SSIS		VII	MALAGA
1722-11-29	00-00-00.0	03-06.0 E	36-42.0 N						SSIS		VII	ARGEL
1722-12-27	17-30-00.0	07-35.0 W	37-10.0 N						SSIS		X +	TAVIRA.PORT
1724-02-00	00-00-00.0	00-06.0 W	38-56.0 N						SSIS			GANDIA.V
1724-02-27	06-30-00.0	05-56.0 W	37-24.0 N						SSIS		VIII	SEVILLA
1724-10-13	02-45-00.0	09-12.0 W	38-42.0 N						SSIS			LISBOA
1727-00-00	00-00-00.0	00-30.0 W	38-42.0 N						SSIS			ALCOY.A
1727-00-00	00-00-00.0	05-56.0 W	37-24.0 N						SSIS			SEVILLA
1729-09-28	00-00-00.0	01-08.0 W	38-00.0 N						SSIS			MURCIA
1730-04-16	19-45-00.0	00-40.0 W	38-18.0 N						SSIS		VII	ELCHE.A
1731-00-00	00-00-00.0	07-00.0 W	35-00.0 N						SSIS		VIII S	ATLANTICO
1731-00-00	00-00-00.0	06-20.0 W	39-30.0 N						SSIS			CACERES
1731-10-22	02-45-00.0	03-36.0 W	37-12.0 N						SSIS			GRANADA
1732-02-10	09-00-00.0	06-00.0 W	37-24.0 N						SSIS			SEVILLA
1732-03-27	00-00-00.0	01-08.0 W	38-00.0 N						SSIS			MURCIA
1733-00-00	00-00-00.0	04-24.0 W	36-42.0 N						SSIS			MALAGA

FECHA	HORA	LONGITUD	LATITUD	PRO	RMS	EH	EZ	NO	AGEN	MAG	INT		LOCALIZACION
1735-00-00	00-00-00.0	04-26.0 W	36-42.0 N						SSIS				MALAGA
1738-10-29	06-00-00.0	06-00.0 W	37-24.0 N						SSIS				SEVILLA
1743-00-00	00-00-00.0	01-30.0 E	42-22.0 N						SSIS				SEO DE URGEL.L
1743-03-09	16-00-00.0	01-06.0 W	38-00.0 N						SSIS		VII		MURCIA
1746-08-15	09-00-00.0	00-43.0 W	38-05.0 N						SSIS		VII		ROJALES.A
1748-03-23	06-15-00.0	00-39.0 W	39-00.0 N						SSIS		IX		ENGUERA.V
1748-03-28	00-00-00.0	00-39.0 W	39-00.0 N						SSIS			R	ENGUERA.V
1748-04-02	21-30-00.0	00-39.0 W	39-00.0 N						SSIS		VIII	R	ENGUERA.V
1748-04-07	00-00-00.0	00-40.0 W	38-20.0 N						SSIS				ELCHE.A
1748-04-08	20-45-00.0	00-39.0 W	39-00.0 N						SSIS			R	ENGUERA.V
1748-09-22	09-30-00.0	06-00.0 W	37-24.0 N						SSIS		VII		SEVILLA
1748-10-07	02-00-00.0	03-36.0 W	37-12.0 N						SSIS				GRANADA
1749-02-22	00-00-00.0	03-00.0 E	39-36.0 N						SSIS				MALLORCA
1750-05-09	00-00-00.0	07-00.0 W	37-12.0 N						SSIS		VII		HUELVA
1750-05-24	00-00-00.0	00-01.0 E	43-04.0 N						SSIS		IX		JUNCALAS.FR
1750-06-15	00-00-00.0	00-04.0 E	43-14.0 N						SSIS				TARBES.FR
1750-07-31	00-00-00.0	10-00.0 W	37-00.0 N						SSIS				W.CABO SAN VICENTE
1750-08-00	00-00-00.0	05-20.0 W	36-10.0 N						SSIS				GIBRALTAR
1751-03-04	00-00-00.0	02-03.0 W	37-38.0 N						SSIS		VII		VELEZ RUBIO.AL
1751-05-09	00-00-00.0	07-00.0 W	41-00.0 N						SSIS				AVEIRO.PORT
1751-12-19	00-00-00.0	07-00.0 W	41-00.0 N						SSIS		VII		AVEIRO.PORT
1752-00-00	00-00-00.0	00-30.0 W	38-42.0 N						SSIS		V		ALCOY.A
1752-01-00	00-00-00.0	07-00.0 W	41-00.0 N						SSIS			R	AVEIRO.PORT
1752-03-27	00-00-00.0	07-00.0 W	41-00.0 N						SSIS		VII		AVEIRO.PORT
1752-04-28	00-00-00.0	07-00.0 W	41-00.0 N						SSIS				AVEIRO.PORT
1753-11-01	00-00-00.0	02-42.0 E	42-00.0 N						SSIS				GERONA
1753-11-02	00-00-00.0	00-30.0 W	38-42.0 N						SSIS				ALCOY.A
1753-11-09	00-00-00.0	00-30.0 W	38-42.0 N						SSIS				ALCOY.A
1755-08-24	03-00-00.0	03-48.0 W	39-42.0 N						SSIS		V		MORA.TO
1755-10-04	10-30-00.0	03-48.0 W	39-42.0 N						SSIS		IV		MORA.TO
1755-10-31	00-00-00.0	06-00.0 W	42-42.0 N						SSIS		V		LEON
1755-11-01	09-50-00.0	10-00.0 W	37-00.0 N						SSIS		X	+S	W.CABO SAN VICENTE
1755-11-01	11-30-00.0	10-00.0 W	37-00.0 N						SSIS			R	W.CABO SAN VICENTE
1755-11-01	23-00-00.0	10-00.0 W	37-00.0 N						SSIS			R	W.CABO SAN VICENTE
1755-11-02	01-30-00.0	10-00.0 W	37-00.0 N						SSIS			R	W.CABO SAN VICENTE
1755-11-02	07-00-00.0	10-00.0 W	37-00.0 N						SSIS			R	W.CABO SAN VICENTE
1755-11-02	22-00-00.0	10-00.0 W	37-00.0 N						SSIS			R	W.CABO SAN VICENTE
1755-11-03	07-00-00.0	05-20.0 W	36-10.0 N						SSIS				GIBRALTAR
1755-11-04	01-00-00.0	10-00.0 W	37-00.0 N						SSIS			R	W.CABO SAN VICENTE
1755-11-04	12-30-00.0	10-00.0 W	37-00.0 N						SSIS			R	W.CABO SAN VICENTE
1755-11-05	22-15-00.0	10-00.0 W	37-00.0 N						SSIS			R	W.CABO SAN VICENTE
1755-11-06	00-00-00.0	10-00.0 W	37-00.0 N						IMGP			R	W.CABO SAN VICENTE
1755-11-08	09-30-00.0	10-00.0 W	37-00.0 N						SSIS			R	W.CABO SAN VICENTE
1755-11-09	07-00-00.0	10-00.0 W	37-00.0 N						SSIS			R	W.CABO SAN VICENTE
1755-11-10	00-00-00.0	10-00.0 W	37-00.0 N						IMGP			R	W.CABO SAN VICENTE
1755-11-11	01-00-00.0	10-00.0 W	37-00.0 N						SSIS			R	W.CABO SAN VICENTE
1755-11-14	20-00-00.0	10-00.0 W	37-00.0 N						SSIS			R	W.CABO SAN VICENTE
1755-11-15	02-00-00.0	10-00.0 W	37-00.0 N						SSIS			R	W.CABO SAN VICENTE
1755-11-16	08-00-00.0	10-00.0 W	37-00.0 N						SSIS			R	W.CABO SAN VICENTE
1755-11-17	01-00-00.0	10-00.0 W	37-00.0 N						SSIS			R	W.CABO SAN VICENTE
1755-11-18	23-00-00.0	10-00.0 W	37-00.0 N						SSIS			R	W.CABO SAN VICENTE
1755-11-21	06-00-00.0	10-00.0 W	37-00.0 N						SSIS			R	W.CABO SAN VICENTE
1755-11-22	06-00-00.0	10-00.0 W	37-00.0 N						SSIS			R	W.CABO SAN VICENTE
1755-11-23	05-00-00.0	10-00.0 W	37-00.0 N						SSIS			R	W.CABO SAN VICENTE
1755-11-24	00-00-00.0	09-30.0 W	38-42.0 N						IMGP				COLARES.PORT
1755-11-27	11-00-00.0	10-00.0 W	37-00.0 N						SSIS			R	W.CABO SAN VICENTE
1755-11-29	03-00-00.0	10-00.0 W	37-00.0 N						SSIS			R	W.CABO SAN VICENTE
1755-12-09	00-00-00.0	10-00.0 W	37-00.0 N						IMGP			R	W.CABO SAN VICENTE
1755-12-11	04-45-00.0	10-00.0 W	37-00.0 N						SSIS			R	W.CABO SAN VICENTE
1755-12-14	00-00-00.0	10-00.0 W	37-00.0 N						IMGP			R	W.CABO SAN VICENTE
1755-12-21	09-00-00.0	10-00.0 W	37-00.0 N						SSIS			R	W.CABO SAN VICENTE
1755-12-25	02-00-00.0	10-00.0 W	37-00.0 N						IMGP			R	W.CABO SAN VICENTE
1755-12-27	00-00-00.0	02-24.0 E	42-36.0 N						SSIS		VI		PRADES.FR
1756-01-08	00-00-00.0	01-54.0 W	37-38.0 N						SSIS		IV		HUERCAL-OVERA.AL
1756-01-18	00-00-00.0	10-00.0 W	37-00.0 N						IMGP			R	W.CABO SAN VICENTE
1756-01-20	00-00-00.0	10-00.0 W	37-00.0 N						SSIS			R	W.CABO SAN VICENTE
1756-02-08	00-00-00.0	10-00.0 W	37-00.0 N						IMGP			R	W.CABO SAN VICENTE
1756-02-12	05-00-00.0	05-00.0 W	36-57.0 N						SSIS				CAÑETE LA REAL.MA
1756-02-15	04-00-00.0	10-00.0 W	37-00.0 N						IMGP			R	W.CABO SAN VICENTE
1756-02-18	00-00-00.0	10-00.0 W	37-00.0 N						SSIS			R	W.CABO SAN VICENTE

FECHA	HORA	LONGITUD	LATITUD	PRO	RMS	EH	EZ	NO	AGEN	MAG	INT	LOCALIZACION
1756-03-01	00-00-00.0	10-00.0 W	37-00.0 N						SSIS		R	W.CABO SAN VICENTE
1756-03-07	00-00-00.0	10-00.0 W	37-00.0 N						SSIS		R	W.CABO SAN VICENTE
1756-03-08	00-00-00.0	10-00.0 W	37-00.0 N						SSIS		R	W.CABO SAN VICENTE
1756-03-11	00-00-00.0	10-00.0 W	37-00.0 N						SSIS		R	W.CABO SAN VICENTE
1756-03-20	00-00-00.0	10-00.0 W	37-00.0 N						SSIS		R	W.CABO SAN VICENTE
1756-04-15	00-00-00.0	10-00.0 W	37-00.0 N						SSIS		R	W.CABO SAN VICENTE
1756-04-25	14-15-00.0	10-00.0 W	37-00.0 N						SSIS		R	W.CABO SAN VICENTE
1756-04-26	03-00-00.0	10-00.0 W	37-00.0 N						SSIS		R	W.CABO SAN VICENTE
1756-04-27	03-00-00.0	10-00.0 W	37-00.0 N						IMGP		R	W.CABO SAN VICENTE
1756-04-27	09-00-00.0	10-00.0 W	37-00.0 N						IMGP		R	W.CABO SAN VICENTE
1756-04-30	09-00-00.0	10-00.0 W	37-00.0 N						IMGP		R	W.CABO SAN VICENTE
1756-05-04	00-00-00.0	10-00.0 W	37-00.0 N						IMGP		R	W.CABO SAN VICENTE
1756-05-05	00-00-00.0	00-30.0 W	38-42.0 N						SSIS			ALCOY.A
1756-05-05	04-30-00.0	10-00.0 W	37-00.0 N						IMGP		R	W.CABO SAN VICENTE
1756-05-30	00-00-00.0	10-00.0 W	37-00.0 N						SSIS		R	W.CABO SAN VICENTE
1756-05-30	00-00-00.0	09-30.0 W	38-42.0 N						SSIS			SINTRA.PORT
1756-06-00	12-00-00.0	10-00.0 W	37-00.0 N						IMGP		R	W.CABO SAN VICENTE
1756-07-03	22-30-00.0	10-00.0 W	37-00.0 N						IMGP		R	W.CABO SAN VICENTE
1756-07-04	01-00-00.0	10-00.0 W	37-00.0 N						SSIS		R	W.CABO SAN VICENTE
1756-07-10	00-00-00.0	10-00.0 W	37-00.0 N						SSIS		R	W.CABO SAN VICENTE
1756-07-11	00-00-00.0	10-00.0 W	37-00.0 N						SSIS		R	W.CABO SAN VICENTE
1756-07-18	00-00-00.0	10-00.0 W	37-00.0 N						SSIS		R	W.CABO SAN VICENTE
1756-08-03	00-00-00.0	09-12.0 W	39-18.0 N						SSIS			OBIDOS.PORT
1756-08-05	14-30-00.0	10-00.0 W	37-00.0 N						IMGP		R	W.CABO SAN VICENTE
1756-08-14	03-00-00.0	10-00.0 W	37-00.0 N						IMGP		R	W.CABO SAN VICENTE
1756-08-20	06-45-00.0	10-00.0 W	37-00.0 N						IMGP		R	W.CABO SAN VICENTE
1756-08-26	07-45-00.0	10-00.0 W	37-00.0 N						IMGP		R	W.CABO SAN VICENTE
1756-08-28	00-00-00.0	08-36.0 W	41-30.0 N						SSIS			BARCELOS.PORT
1756-09-12	20-00-00.0	10-00.0 W	37-00.0 N						IMGP		R	W.CABO SAN VICENTE
1756-09-17	02-15-00.0	10-00.0 W	37-00.0 N						IMGP		R	W.CABO SAN VICENTE
1756-10-29	01-30-00.0	10-00.0 W	37-00.0 N						IMGP		R	W.CABO SAN VICENTE
1756-11-19	00-45-00.0	10-00.0 W	37-00.0 N						IMGP		R	W.CABO SAN VICENTE
1756-11-28	00-00-00.0	08-36.0 W	41-30.0 N						SSIS			BARCELOS.PORT
1756-12-04	00-00-00.0	10-00.0 W	37-00.0 N						IMGP		R	W.CABO SAN VICENTE
1756-12-08	00-00-00.0	08-53.0 W	38-30.0 N						IMGP	VIII		SETUBAL.PORT
1757-01-16	00-00-00.0	09-12.0 W	38-42.0 N						SSIS			LISBOA
1757-03-01	03-00-00.0	09-12.0 W	38-42.0 N						SSIS	V		LISBOA
1757-03-18	00-00-00.0	09-25.0 W	38-32.0 N						IMGP	VIII		CASCAIS.PORT
1757-05-21	11-15-00.0	09-12.0 W	38-42.0 N						IMGP			LISBOA
1757-10-10	18-00-00.0	07-30.0 W	38-40.0 N						IMGP	VIII		ALENTEJO.PORT
1757-10-10	20-00-00.0	07-30.0 W	38-40.0 N						IMGP		R	ALENTEJO.PORT
1757-11-20	00-00-00.0	09-12.0 W	38-42.0 N						IMGP			LISBOA
1757-11-20	00-00-00.0	07-50.0 W	38-34.0 N						SSIS			PONTE.PORT
1757-12-30	00-00-00.0	09-12.0 W	38-42.0 N						IMGP	VIII		LISBOA
1757-12-31	00-00-00.0	09-12.0 W	38-42.0 N						IMGP		R	LISBOA
1758-07-03	00-45-00.0	09-12.0 W	38-42.0 N						SSIS			LISBOA
1759-04-25	00-00-00.0	09-12.0 W	38-42.0 N						SSIS			LISBOA
1760-07-10	00-00-00.0	01-44.0 W	41-10.0 N						SSIS	VI		MONTERDE.Z
1761-00-00	00-00-00.0	01-52.0 E	42-14.0 N						SSIS			BAGA.B
1761-03-31	12-05-00.0	10-00.0 W	37-00.0 N						SSIS	IX	S	W.CABO SAN VICENTE
1761-04-01	21-00-00.0	07-55.0 W	38-35.0 N						IMGP	VIII		EVORA.PORT
1761-04-02	05-00-00.0	09-12.0 W	38-42.0 N						IMGP	V		LISBOA
1761-04-10	09-25-00.0	09-12.0 W	38-42.0 N						IMGP	IV	R	LISBOA
1761-04-15	07-30-00.0	09-12.0 W	38-42.0 N						IMGP		R	LISBOA
1761-04-15	12-15-00.0	09-12.0 W	38-42.0 N						IMGP		R	LISBOA
1761-04-16	07-00-00.0	09-12.0 W	38-42.0 N						IMGP		R	LISBOA
1761-04-26	24-00-00.0	09-12.0 W	38-42.0 N						IMGP	III	R	LISBOA
1761-04-30	00-00-00.0	09-12.0 W	38-42.0 N						SSIS		R	LISBOA
1761-05-06	04-50-00.0	09-12.0 W	38-42.0 N						IMGP		R	LISBOA
1761-05-19	00-50-00.0	09-12.0 W	38-42.0 N						IMGP	IV	R	LISBOA
1761-05-22	04-00-00.0	09-12.0 W	38-42.0 N						IMGP		R	LISBOA
1761-05-28	20-00-00.0	09-12.0 W	38-42.0 N						IMGP		R	LISBOA
1761-05-30	12-00-00.0	09-12.0 W	38-42.0 N						IMGP		R	LISBOA
1761-06-03	06-12-00.0	09-12.0 W	38-42.0 N						IMGP	V	R	LISBOA
1761-06-14	21-00-00.0	09-12.0 W	38-42.0 N						IMGP	IV	R	LISBOA
1761-11-06	00-00-00.0	01-05.0 W	40-20.0 N						SSIS			TERUEL
1762-11-06	00-00-00.0	01-35.0 W	37-25.0 N						SSIS			AGUILAS.MU
1763-03-13	00-00-00.0	00-20.0 W	43-17.0 N						SSIS			PAU.FR
1763-07-02	00-00-00.0	02-45.0 E	39-38.0 N						SSIS			SANTA MARIA.PM
1763-07-11	07-32-00.0	04-18.0 E	43-48.0 N						SSIS			NIMES.FR

FECHA	HORA	LONGITUD	LATITUD	PRO	RMS	FH	EZ	NO	AGEN	MAG	INT	LOCALIZACION
1763-07-12	07-00-00.0	04-37.0 E	43-48.0 N						SSIS			TARASCON.FR
1763-10-11	08-00-00.0	06-00.0 W	37-24.0 N						SSIS		V	SEVILLA
1763-10-16	15-00-00.0	02-30.0 E	42-30.0 N						SSIS		VII	CANIGOU.FR
1764-05-26	00-00-00.0	03-00.0 E	39-36.0 N						SSIS			SANCELLAS.PM
1764-12-26	11-00-00.0	09-12.0 W	38-42.0 N						SSIS			LISBOA
1765-05-19	10-45-00.0	01-35.0 E	42-58.0 N						SSIS			FOIX.FR
1765-05-25	08-00-00.0	09-12.0 W	38-42.0 N						SSIS			LISBOA
1765-11-13	18-30-00.0	09-12.0 W	38-42.0 N						IMGP			LISBOA
1767-07-16	00-00-00.0	04-24.0 W	36-48.0 N						SSIS		VII	N.DE MALAGA
1768-04-03	00-00-00.0	00-20.0 W	43-17.0 N						SSIS			PAU.FR
1768-06-09	02-24-00.0	09-12.0 W	38-42.0 N						SSIS			LISBOA
1769-02-06	14-30-00.0	09-12.0 W	38-42.0 N						SSIS		VI	LISBOA
1770-00-00	00-00-00.0	05-54.0 W	39-30.0 N						SSIS		V	TRUJILLO.CC
1770-05-26	06-00-00.0	09-12.0 W	38-42.0 N						IMGP			LISBOA
1771-10-03	21-30-00.0	02-12.0 E	41-18.0 N						SSIS		V	BARCELONA
1771-11-07	19-15-00.0	02-12.0 E	41-18.0 N						SSIS			BARCELONA
1772-04-05	00-06-00.0	07-36.0 W	36-12.0 N						SSIS			GOLFO DE CADIZ
1772-04-09	00-30-00.0	09-12.0 W	38-42.0 N						SSIS			LISBOA
1772-04-10	07-00-00.0	09-12.0 W	38-42.0 N						SSIS		R	LISBOA
1772-04-18	02-30-00.0	03-06.0 E	36-42.0 N						SSIS			ARGEL
1772-10-00	00-00-00.0	00-24.0 W	43-06.0 N						SSIS		IX	ARUDY.FR
1772-12-25	05-00-00.0	02-24.0 E	42-24.0 N						SSIS		VI	PRATS DE MOLLO.FR
1773-02-02	04-30-00.0	01-15.0 W	43-10.0 N						SSIS			ST.JEAN P.DE PORT.FR
1773-09-24	20-30-00.0	09-12.0 W	38-42.0 N						SSIS			LISBOA
1773-10-17	00-00-00.0	00-24.0 W	43-06.0 N						SSIS			ARUDY.FR
1773-12-07	22-00-00.0	02-24.0 E	39-36.0 N						SSIS		V	PALMA.PM
1775-04-30	09-30-00.0	00-35.0 E	43-40.0 N						SSIS			AUCH.FR
1775-10-16	00-00-00.0	04-24.0 W	36-42.0 N						SSIS			MALAGA
1776-04-24	12-00-00.0	01-06.0 E	42-18.0 N						SSIS		VIII	GERRI.L
1776-06-06	05-00-00.0	05-20.0 W	36-10.0 N						SSIS			GIBRALTAR
1776-08-04	00-00-00.0	02-20.0 E	43-10.0 N						SSIS			CARCASSONNE.FR
1777-04-12	05-15-40.0	10-00.0 W	37-00.0 N						SSIS		VIII S	W.CABO SAN VICENTE
1777-06-07	00-00-00.0	00-20.0 W	43-17.0 N						SSIS			PAU.FR
1777-06-13	00-00-00.0	00-18.0 E	42-42.0 N						SSIS		VI	OSSAU.FR
1777-07-04	05-35-00.0	04-24.0 W	36-42.0 N						SSIS			MALAGA
1777-10-01	06-00-00.0	09-27.0 W	38-50.0 N						SSIS			SINTRA.PORT
1777-10-16	00-00-00.0	04-24.0 W	36-42.0 N						SSIS			MALAGA
1777-12-00	00-00-00.0	01-00.0 W	37-35.0 N						SSIS			CARTAGENA.MU
1778-06-07	07-53-00.0	00-20.0 W	43-17.0 N						SSIS			PAU.FR
1778-06-07	12-30-00.0	03-36.0 W	37-12.0 N						SSIS			GRANADA
1778-06-18	11-00-00.0	00-16.0 E	42-42.0 N						SSIS			BEON.FR
1778-08-26	02-20-00.0	09-12.0 W	38-42.0 N						IMGP		III	LISBOA
1778-09-21	14-00-00.0	00-18.0 E	42-42.0 N						SSIS			OSSAU.FR
1778-11-07	20-30-00.0	03-10.0 W	37-18.0 N						SSIS			GUADIX.GR
1778-11-13	08-30-00.0	03-36.0 W	37-12.0 N						SSIS		VII	GRANADA
1779-12-22	00-00-00.0	00-18.0 E	42-42.0 N						SSIS			OSSAU.FR
1780-08-29	00-00-00.0	09-12.0 W	38-42.0 N						IMGP			LISBOA
1780-12-04	00-00-00.0	09-12.0 W	38-42.0 N						SSIS			LISBOA
1781-07-16	02-00-00.0	09-12.0 W	38-42.0 N						SSIS			LISBOA
1781-08-15	14-00-00.0	09-12.0 W	38-42.0 N						IMGP		VI	LISBOA
1782-09-15	00-00-00.0	00-36.0 W	43-12.0 N						SSIS			OLORON.FR
1782-12-09	00-00-00.0	01-02.0 W	43-10.0 N						SSIS			BEARN.FR
1782-12-26	00-00-00.0	00-36.0 W	43-12.0 N						SSIS			OLORON.FR
1783-02-02	00-00-00.0	02-24.0 E	42-24.0 N						SSIS		VII	PRATS DE MOLLO.FR
1783-03-14	00-00-00.0	02-54.0 E	39-42.0 N						SSIS			INCA.PM
1783-04-13	23-00-00.0	09-12.0 W	38-42.0 N						SSIS			LISBOA
1783-10-29	00-00-00.0	02-38.0 W	37-04.0 N						SSIS		VII	ALBOLODUY.AL
1783-11-25	00-00-00.0	00-24.0 W	39-24.0 N						SSIS			VALENCIA
1784-07-10	00-00-00.0	00-36.0 E	42-46.0 N						SSIS			BAGNERES DE LUCHON.FR
1784-08-10	11-10-00.0	00-36.0 W	43-12.0 N						SSIS			OLORON.FR
1784-08-26	00-00-00.0	00-36.0 W	43-12.0 N						SSIS		R	OLORON.FR
1785-02-19	07-30-00.0	09-12.0 W	38-42.0 N						SSIS			LISBOA
1785-05-05	00-00-00.0	03-36.0 W	37-12.0 N						SSIS			GRANADA
1785-08-06	00-00-00.0	08-56.0 W	43-10.0 N						SSIS			BAYO.C
1785-11-09	00-00-00.0	05-48.0 W	35-36.0 N						SSIS			TANGER.MAC
1785-11-22	00-00-00.0	09-12.0 W	38-42.0 N						SSIS			LISBOA
1786-08-05	00-00-00.0	09-12.0 W	38-42.0 N						SSIS			LISBOA
1786-08-19	00-00-00.0	01-00.0 W	37-35.0 N						SSIS			CARTAGENA.MU
1787-07-17	00-00-00.0	01-30.0 W	38-06.0 N						SSIS		VI	MULA.MU
1787-07-17	14-30-00.0	08-30.0 W	41-30.0 N						SSIS		VII	BRAGA.PORT

FECHA	HORA	LONGITUD	LATITUD	PRO	RMS	EH	EZ	ND	AGEN	MAG	INT	LOCALIZACION
1788-01-11	05-30-00.0	01-28.0 E	42-22.0 N						SSIS		VI	SEO DE URGEL.L
1788-01-12	14-00-00.0	01-28.0 E	42-22.0 N						SSIS		R	SEO DE URGEL.L
1788-02-08	13-15-00.0	01-37.0 E	42-16.0 N						SSIS			SIERRA DEL CADI.L
1788-05-31	04-41-00.0	01-28.0 E	42-22.0 N						SSIS		VII	SEO DE URGEL.L
1788-11-17	02-00-00.0	09-27.0 W	38-50.0 N						SSIS			SINTRA.PORT
1789-04-26	00-00-00.0	03-36.0 W	37-12.0 N						SSIS			GRANADA
1789-06-10	09-00-00.0	00-05.0 E	42-54.0 N						SSIS			BAREGES.FR
1789-08-27	00-00-00.0	09-12.0 W	38-42.0 N						SSIS			LISBOA
1790-03-01	00-00-00.0	09-16.0 W	39-06.0 N						SSIS			TORRES VEDRAS.PORT
1790-10-03	00-00-00.0	03-00.0 W	35-18.0 N						SSIS			MELILLA
1790-10-09	01-15-00.0	00-36.0 W	35-42.0 N						SSIS		X	ORAN.ARG
1790-10-23	15-00-00.0	00-36.0 W	35-42.0 N						SSIS		R	ORAN.ARG
1790-10-25	00-00-00.0	00-36.0 W	35-42.0 N						SSIS		R	ORAN.ARG
1791-07-08	00-00-00.0	00-36.0 W	43-12.0 N						SSIS			OLORON.FR
1791-09-29	00-00-00.0	04-24.0 W	36-42.0 N						SSIS		VI	MALAGA
1791-10-29	00-00-00.0	00-36.0 W	35-42.0 N						SSIS			ORAN.ARG
1791-11-27	22-30-00.0	10-00.0 W	36-00.0 N						SSIS			SW.CABO SAN VICENTE
1791-11-28	02-00-00.0	09-12.0 W	38-42.0 N						IMGP			LISBOA
1792-01-00	00-00-00.0	07-52.0 W	38-00.0 N						SSIS			BEJA.PORT
1792-03-07	00-00-00.0	03-00.0 E	36-47.0 N						SSIS			ARGEL
1792-08-31	00-00-00.0	03-00.0 W	35-18.0 N						SSIS		VIII	MELILLA
1792-10-01	00-00-00.0	04-16.0 W	35-12.0 N						SSIS			PEÑON DE VELEZ.MAC
1792-10-31	00-00-00.0	04-16.0 W	35-12.0 N						SSIS		VI	ALHUCEMAS.MAC
1793-06-09	00-00-00.0	09-12.0 W	38-42.0 N						SSIS			LISBOA
1793-11-22	15-25-00.0	09-12.0 W	38-42.0 N						IMGP			LISBOA
1793-11-29	00-00-00.0	09-12.0 W	38-42.0 N						SSIS			LISBOA
1794-08-31	00-00-00.0	03-00.0 W	35-18.0 N						SSIS			MELILLA
1795-05-24	01-30-00.0	04-16.0 W	35-12.0 N						SSIS			PEÑON DE VELEZ.MAC
1795-08-24	00-00-00.0	04-16.0 W	35-12.0 N						SSIS			PEÑON DE VELEZ.MAC
1795-11-04	22-00-00.0	09-12.0 W	38-42.0 N						IMGP			LISBOA
1795-11-05	02-00-00.0	09-12.0 W	38-42.0 N						IMGP		R	LISBOA
1795-11-28	02-00-00.0	09-12.0 W	38-42.0 N						SSIS			LISBOA
1796-01-10	00-00-00.0	09-12.0 W	38-42.0 N						SSIS			LISBOA
1796-01-17	05-00-00.0	09-12.0 W	38-42.0 N						IMGP		IV	LISBOA
1796-01-27	05-00-00.0	09-12.0 W	38-42.0 N						IMGP		VI	LISBOA
1796-10-21	20-00-00.0	09-12.0 W	38-42.0 N						SSIS			LISBOA
1796-12-17	07-15-00.0	01-53.0 W	37-16.0 N						SSIS			VERA.AL
1797-09-08	00-00-00.0	02-30.0 E	42-30.0 N						SSIS		V	ILLA.FR
1798-02-02	00-00-00.0	02-40.0 E	42-00.0 N						SSIS			GERONA
1798-08-11	00-00-00.0	02-52.0 E	42-46.0 N						SSIS			RIVESALTES.FR
1798-08-12	14-51-00.0	02-53.0 E	41-44.0 N						SSIS		VI	LLORET DE MAR.GE
1798-08-13	23-10-00.0	02-53.0 E	41-44.0 N						SSIS		V R	LLORET DE MAR.GE
1799-06-12	22-50-00.0	04-24.0 W	36-42.0 N						SSIS			MALAGA
1799-10-00	00-00-00.0	09-12.0 W	38-42.0 N						SSIS			LISBOA
1799-10-17	03-30-00.0	01-50.0 E	42-48.0 N						SSIS			AX LES THERMES.FR
1800-02-26	21-00-00.0	09-12.0 W	38-42.0 N						SSIS		VII	LISBOA
1800-02-27	03-00-00.0	09-12.0 W	38-42.0 N						SSIS		R	LISBOA
1801-06-20	00-00-00.0	03-36.0 W	37-12.0 N						SSIS		VI	ATARFE.GR
1801-08-09	00-00-00.0	04-06.0 W	35-18.0 N						SSIS		VII	PEÑON DE VELEZ.MAC
1802-01-18	20-00-00.0	00-42.0 W	38-00.0 N						SSIS		VII	TORREVIEJA.A
1802-01-19	00-00-00.0	00-42.0 W	38-00.0 N						SSIS		IV R	TORREVIEJA.A
1802-09-03	00-00-00.0	04-16.0 W	35-12.0 N						SSIS			PEÑON DE VELEZ.MAC
1802-11-07	11-45-00.0	02-54.0 E	36-30.0 N						SSIS			BLIDA.ARG
1802-12-30	00-00-00.0	04-16.0 W	35-12.0 N						SSIS			PEÑON DE VELEZ.MAC
1803-01-03	00-00-00.0	04-06.0 W	35-18.0 N						SSIS			ALHUCEMAS.MAC
1803-03-11	21-15-00.0	02-30.0 W	36-48.0 N						SSIS			ALMERIA
1803-10-00	00-00-00.0	00-25.0 W	38-54.0 N						SSIS		V	BENIGANIM.V
1804-01-13	17-45-00.0	02-50.0 W	36-50.0 N						SSIS		VIII +	DALIAS.AL
1804-01-21	04-30-00.0	03-00.0 W	36-42.0 N						SSIS		VIII	ADRA.AL
1804-02-06	01-00-00.0	03-30.0 W	36-42.0 N						SSIS			MOTRIL.GR
1804-02-16	00-00-00.0	03-13.0 W	40-58.0 N						SSIS			COGOLLUDO.GU
1804-02-16	06-00-00.0	03-30.0 W	36-42.0 N						SSIS			MOTRIL.GR
1804-02-18	00-00-00.0	03-00.0 W	36-30.0 N						SSIS			ALBORAN
1804-03-01	00-00-00.0	03-30.0 W	36-42.0 N						SSIS			MOTRIL.GR
1804-04-07	05-45-00.0	07-28.0 W	43-02.0 N						SSIS			LUGO
1804-08-20	00-00-00.0	04-24.0 W	36-42.0 N						SSIS			MALAGA
1804-08-23	15-30-00.0	02-30.0 W	36-48.0 N						SSIS		VI	ALMERIA
1804-08-25	08-30-00.0	02-48.0 W	36-48.0 N						SSIS		IX +	DALIAS.AL
1804-09-16	06-00-00.0	03-36.0 W	37-12.0 N						SSIS		V	ATARFE.GR
1804-09-18	14-00-00.0	03-03.0 E	42-16.0 N						SSIS			VILANOVA DE MUGA.GE

FECHA	HORA	LONGITUD	LATITUD	PRO	RMS	EH	EZ	NO	AGEN	MAG	INT		LOCALIZACION
1804-09-26	21-15-00.0	02-49.0 W	36-34.0 N						SSIS				DALIAS.AL
1806-10-27	12-30-00.0	03-40.0 W	37-12.0 N						SSIS		VIII		SANTA FE.GR
1807-01-15	00-00-00.0	00-36.0 W	43-12.0 N						SSIS		VI		OLORON.FR
1807-06-06	16-00-00.0	09-12.0 W	38-42.0 N						SSIS				LISBOA
1807-11-18	00-00-00.0	03-06.0 E	36-42.0 N						SSIS		VII		ARGEL
1808-00-00	00-00-00.0	03-00.0 W	35-18.0 N						SSIS		VII		MELILLA
1808-04-06	13-00-00.0	09-12.0 W	38-42.0 N						SSIS				LISBOA
1809-10-26	21-50-00.0	09-12.0 W	38-42.0 N						SSIS				LISBOA
1810-11-02	00-00-00.0	09-12.0 W	38-42.0 N						SSIS				LISBOA
1813-07-18	17-00-00.0	03-12.0 E	42-18.0 N						SSIS				ROSAS.GE
1814-05-22	11-30-00.0	00-26.0 E	43-10.0 N						SSIS		VII		N.LANNEMEZAN.FR
1816-02-02	00-45-00.0	10-00.0 W	35-00.0 N						SSIS		IX	S	ATLANTICO
1816-02-02	06-45-00.0	10-00.0 W	35-00.0 N						SSIS			R	ATLANTICO
1817-03-18	10-45-00.0	02-05.0 W	42-15.0 N						SSIS		VIII	+	ARNEDO.LO
1818-09-21	00-00-00.0	09-24.0 W	38-42.0 N						SSIS				W.DE LISBOA
1819-01-25	00-00-00.0	08-50.0 W	38-30.0 N						SSIS				SETUBAL.PORT
1819-03-00	00-00-00.0	00-06.0 E	35-24.0 N						SSIS		VIII		MASCARA.ARG
1819-04-08	14-30-00.0	03-00.0 W	35-18.0 N						SSIS				MELILLA
1819-12-20	09-45-00.0	01-42.0 W	37-42.0 N						SSIS		VII		LORCA.MU
1821-04-08	00-00-00.0	03-00.0 W	35-18.0 N						SSIS		VII		MELILLA
1821-10-08	00-00-00.0	01-08.0 W	38-00.0 N						SSIS				MURCIA
1822-07-06	06-45-00.0	09-12.0 W	38-42.0 N						SSIS				LISBOA
1822-07-06	22-00-00.0	09-12.0 W	38-42.0 N						SSIS			R	LISBOA
1822-07-09	00-00-00.0	03-36.0 W	37-12.0 N						SSIS				GRANADA
1822-07-29	01-00-00.0	03-36.0 W	37-12.0 N						SSIS		VI		GRANADA
1822-09-29	05-56-00.0	06-18.0 W	36-30.0 N						SSIS				CADIZ
1822-10-08	00-00-00.0	00-57.0 W	38-06.0 N						SSIS		V		ORIHUELA.A
1823-01-10	00-00-00.0	01-08.0 W	38-00.0 N						SSIS		VI		MURCIA
1823-09-02	19-20-00.0	00-24.0 W	39-24.0 N						SSIS		V		VALENCIA
1824-05-15	11-00-00.0	03-36.0 W	37-12.0 N						SSIS				GRANADA
1824-07-19	05-00-00.0	09-12.0 W	38-42.0 N						SSIS				LISBOA
1824-07-19	10-30-00.0	02-00.0 E	42-40.0 N						SSIS				AUDE.FR
1824-08-01	00-00-00.0	03-36.0 W	37-12.0 N						SSIS				GRANADA
1825-03-02	07-00-00.0	02-54.0 E	36-30.0 N						SSIS		IX		BLIDA.ARG
1825-07-02	00-00-00.0	02-54.0 E	36-30.0 N						SSIS				BLIDA.ARG
1826-05-15	11-00-00.0	03-36.0 W	37-12.0 N						SSIS		VII		GRANADA
1826-12-14	04-00-00.0	03-36.0 W	37-12.0 N						SSIS		VI		GRANADA
1827-00-00	00-00-00.0	03-00.0 E	39-38.0 N						SSIS		VI		SINEU.PM
1827-06-07	00-00-00.0	00-48.0 W	38-18.0 N						SSIS		V		CREVILLENTE.A
1827-09-18	00-00-00.0	09-12.0 W	38-42.0 N						SSIS				LISBOA
1827-12-12	00-00-00.0	09-12.0 W	38-42.0 N						SSIS				LISBOA
1827-12-13	02-00-00.0	09-12.0 W	38-42.0 N						SSIS			R	LISBOA
1828-09-15	05-16-00.0	00-42.0 W	38-00.0 N						SSIS		VII		TORREVIEJA.A
1829-03-21	18-30-00.0	00-42.0 W	38-06.0 N						SSIS		X	+	TORREVIEJA.A
1829-03-23	20-00-00.0	00-42.0 W	38-06.0 N						SSIS			R	TORREVIEJA.A
1829-03-24	00-00-00.0	00-42.0 W	38-06.0 N						SSIS			R	TORREVIEJA.A
1829-03-27	00-00-00.0	00-42.0 W	38-06.0 N						SSIS			R	TORREVIEJA.A
1829-03-29	00-00-00.0	00-42.0 W	38-06.0 N						SSIS			R	TORREVIEJA.A
1829-04-04	02-00-00.0	00-42.0 W	38-06.0 N						SSIS			R	TORREVIEJA.A
1829-04-06	02-00-00.0	00-42.0 W	38-06.0 N						SSIS			R	TORREVIEJA.A
1829-04-17	00-00-00.0	00-42.0 W	38-06.0 N						SSIS			R	TORREVIEJA.A
1829-04-18	09-45-00.0	00-42.0 W	38-06.0 N						SSIS		VII	R	TORREVIEJA.A
1829-04-23	00-00-00.0	00-42.0 W	38-06.0 N						SSIS			R	TORREVIEJA.A
1829-04-24	12-30-00.0	00-42.0 W	38-06.0 N						SSIS			R	TORREVIEJA.A
1829-04-25	00-15-00.0	00-42.0 W	38-06.0 N						SSIS		VI	R	TORREVIEJA.A
1829-04-26	09-00-00.0	00-42.0 W	38-06.0 N						SSIS			R	TORREVIEJA.A
1829-04-27	00-00-00.0	00-42.0 W	38-06.0 N						SSIS		VI	R	TORREVIEJA.A
1829-04-28	00-00-00.0	00-42.0 W	38-06.0 N						SSIS			R	TORREVIEJA.A
1829-04-30	00-00-00.0	00-42.0 W	38-06.0 N						SSIS			R	TORREVIEJA.A
1829-05-02	00-00-00.0	00-42.0 W	38-06.0 N						SSIS			R	TORREVIEJA.A
1829-05-04	00-00-00.0	06-33.0 W	42-04.0 N						SSIS		V		PUEBLA DE SANABRIA.ZA
1829-05-11	00-00-00.0	00-42.0 W	38-06.0 N						SSIS			R	TORREVIEJA.A
1829-05-16	03-00-00.0	00-42.0 W	38-06.0 N						SSIS			R	TORREVIEJA.A
1829-05-18	00-00-00.0	00-42.0 W	38-06.0 N						SSIS			R	TORREVIEJA.A
1829-06-05	12-15-00.0	00-42.0 W	38-06.0 N						SSIS			R	TORREVIEJA.A
1829-06-10	00-00-00.0	00-42.0 W	38-06.0 N						SSIS			R	TORREVIEJA.A
1829-06-19	00-00-00.0	00-42.0 W	38-06.0 N						SSIS			R	TORREVIEJA.A
1829-06-21	09-00-00.0	00-42.0 W	38-06.0 N						SSIS			R	TORREVIEJA.A
1829-06-28	20-00-00.0	00-42.0 W	38-06.0 N						SSIS			R	TORREVIEJA.A
1829-09-10	00-00-00.0	03-36.0 W	37-12.0 N						SSIS				GRANADA

FECHA	HORA	LONGITUD	LATITUD	PRO	RMS	EH	EZ	NO	AGEN	MAG	INT	LOCALIZACION
1829-10-19	04-15-00.0	03-36.0 W	37-12.0 N						SSIS			GRANADA
1830-08-02	00-00-00.0	00-53.0 W	38-04.0 N						SSIS		V	BENEJUZAR.A
1830-09-03	00-00-00.0	00-42.0 W	38-06.0 N						SSIS			TORREVIEJA.A
1830-09-26	02-00-00.0	09-12.0 W	38-42.0 N						SSIS			LISBOA
1830-09-26	02-00-00.0	03-56.0 W	41-42.0 N						SSIS			ROA.BU
1830-09-28	00-00-00.0	08-40.0 W	41-10.0 N						SSIS			PORTO.PORT
1831-04-17	23-30-00.0	04-00.0 E	40-00.0 N						SSIS		V	MENORCA
1832-07-20	06-00-00.0	09-12.0 W	38-42.0 N						SSIS		VII	LISBOA
1833-04-06	00-00-00.0	03-06.0 E	36-42.0 N						SSIS			ARGEL
1833-04-17	00-30-00.0	00-42.0 W	38-00.0 N						SSIS		VI	TORREVIEJA.A
1833-05-04	00-00-00.0	07-48.0 W	38-30.0 N						IMGP			EVORA.PORT
1834-04-13	00-00-00.0	06-00.0 W	36-30.0 N						SSIS			MEDINA-SIDONIA.CA
1834-10-06	00-00-00.0	01-00.0 W	37-35.0 N						SSIS			CARTAGENA.MU
1834-11-11	15-00-00.0	00-42.0 W	38-18.0 N						SSIS			ELCHE.A
1835-06-16	00-29-00.0	02-24.0 E	39-36.0 N						SSIS		V	PALMA DE MALLORCA
1835-10-27	03-45-00.0	00-09.0 E	43-03.0 N						SSIS		IV	SAINT BERTRAND DE C.FR
1836-01-15	00-00-00.0	05-20.0 W	36-10.0 N						SSIS			GIBRALTAR
1836-09-27	00-00-00.0	00-36.0 W	35-42.0 N						SSIS		VI	ORAN.ARG
1836-11-21	00-00-00.0	03-36.0 W	37-12.0 N						SSIS			GRANADA
1837-05-20	07-30-00.0	09-12.0 W	38-42.0 N						SSIS			LISBOA
1837-08-29	21-15-00.0	00-42.0 W	38-00.0 N						SSIS		IV	ELCHE.A
1837-09-01	00-00-00.0	00-45.0 W	38-05.0 N						SSIS			BENEJUZAR.A
1837-10-31	02-00-00.0	00-42.0 W	38-00.0 N						SSIS		VII	TORREVIEJA.A
1837-11-02	00-00-00.0	01-12.0 W	38-00.0 N						SSIS			MURCIA
1837-12-03	01-30-00.0	09-12.0 W	38-42.0 N						SSIS			LISBOA
1837-12-11	03-00-00.0	02-00.0 E	42-40.0 N						SSIS			AUDE.FR
1838-01-15	17-30-00.0	05-18.0 W	36-10.0 N						SSIS			GIBRALTAR
1838-02-19	00-00-00.0	02-30.0 E	42-48.0 N						SSIS		VI	ST.PAUL FENOUILLET.FR
1838-02-28	00-00-00.0	09-12.0 W	38-42.0 N						SSIS			LISBOA
1838-07-18	00-00-00.0	05-20.0 W	36-06.0 N						SSIS			GIBRALTAR
1839-02-14	03-30-00.0	09-12.0 W	38-42.0 N						SSIS			LISBOA
1839-04-14	14-05-00.0	03-06.0 E	36-42.0 N						SSIS			ARGEL
1839-06-29	16-00-00.0	00-30.0 W	39-54.0 N						SSIS			SEGORBE.CS
1840-01-05	11-00-00.0	00-09.0 E	43-00.0 N						SSIS		VI	BAGNERES DE BIGORRE.FR
1840-01-20	00-00-00.0	09-12.0 W	38-42.0 N						SSIS			LISBOA
1840-01-30	18-00-00.0	09-12.0 W	38-42.0 N						SSIS			LISBOA
1841-01-15	12-00-00.0	03-06.0 E	36-42.0 N						SSIS			ARGEL
1841-02-15	00-00-00.0	08-40.0 W	41-10.0 N						SSIS			PORTO.PORT
1841-07-30	00-00-00.0	08-50.0 W	39-45.0 N						SSIS			LEIRIA.PORT
1841-08-03	10-18-00.0	08-50.0 W	39-45.0 N						SSIS		R	LEIRIA.PORT
1841-08-04	22-00-00.0	09-25.0 W	38-40.0 N						IMGP		V	CASCAIS.PORT
1841-08-06	00-00-00.0	05-47.0 W	35-46.0 N						SSIS			TANGER.MAC
1841-08-07	22-30-00.0	06-00.0 W	37-24.0 N						SSIS			SEVILLA
1842-04-04	23-30-00.0	02-54.0 E	36-30.0 N						SSIS			BLIDA.ARG
1842-04-09	00-00-00.0	03-06.0 E	36-42.0 N						SSIS			ARGEL
1842-08-13	23-30-00.0	09-25.0 W	38-40.0 N						SSIS			CASCAIS.PORT
1842-10-24	08-05-00.0	03-06.0 E	36-42.0 N						SSIS			ARGEL
1842-11-01	19-15-00.0	03-06.0 E	36-42.0 N						SSIS			ARGEL
1842-12-04	03-00-00.0	03-06.0 E	36-42.0 N						SSIS		VII	ARGEL
1843-01-13	00-00-00.0	03-06.0 E	36-42.0 N						SSIS		R	ARGEL
1843-01-18	00-00-00.0	03-06.0 E	36-42.0 N						SSIS		R	ARGEL
1843-01-31	08-30-00.0	09-12.0 W	38-42.0 N						IMGP			LISBOA
1843-03-03	24-00-00.0	04-24.0 W	36-42.0 N						SSIS			MALAGA
1843-03-31	20-30-00.0	00-06.0 E	43-00.0 N						SSIS		V	BAGNERES DE BIGORRE.FR
1843-06-28	23-30-00.0	03-06.0 E	36-42.0 N						SSIS			ARGEL
1843-07-16	00-00-00.0	02-53.0 E	42-42.0 N						SSIS			PEPIGNAN.FR
1843-11-11	15-00-00.0	00-42.0 W	38-18.0 N						SSIS		V	ELCHE.A
1843-11-12	00-00-00.0	05-40.0 W	43-30.0 N						SSIS			GIJON.O
1844-01-23	00-00-00.0	00-26.0 W	43-00.0 N						SSIS			LARUNS.FR.
1844-04-18	14-30-00.0	08-25.0 W	43-22.0 N						SSIS			LA CORUNA
1844-07-16	03-00-00.0	00-54.0 W	38-06.0 N						SSIS			ORIHUELA.A
1844-07-17	01-30-00.0	01-00.0 W	37-36.0 N						SSIS			CARTAGENA.MU
1844-07-20	00-00-00.0	01-30.0 E	42-42.0 N						SSIS			GABAS.FR
1844-12-11	05-00-00.0	01-30.0 E	42-42.0 N						SSIS		VII	GABAS.FR
1844-12-30	23-30-00.0	00-26.0 W	43-00.0 N						SSIS			LARUNS.FR
1845-03-02	09-00-00.0	00-30.0 W	38-50.0 N						SSIS			ALICANTE
1845-04-14	12-15-00.0	01-12.0 W	38-00.0 N						SSIS			MURCIA
1845-04-27	00-00-00.0	03-06.0 E	36-42.0 N						SSIS			ARGEL
1845-05-23	07-00-00.0	01-07.0 W	40-20.0 N						SSIS			TERUEL
1845-08-21	00-30-00.0	03-06.0 E	36-42.0 N						SSIS			ARGEL

FECHA	HORA	LONGITUD	LATITUD	PRO	RMS	EH	EZ	NO	AGEN	MAG	INT	LOCALIZACION
1845-09-09	00-00-00.0	00-42.0 E	41-00.0 N						SSIS		P	TIVISA.T
1845-10-03	22-30-00.0	00-45.0 E	41-00.0 N						SSIS		VII +	TIVISA.T
1845-10-07	06-00-00.0	00-42.0 E	41-00.0 N						SSIS		VI +R	TIVISA.T
1845-11-06	00-00-00.0	08-24.0 W	43-24.0 N						SSIS			LA CORUNA
1845-11-08	04-00-00.0	09-12.0 W	38-42.0 N						IMGP			LISBOA
1845-12-02	05-15-00.0	03-40.0 W	40-25.0 N						SSIS			MADRID
1846-01-26	00-00-00.0	03-36.0 W	37-12.0 N						SSIS			GRANADA
1846-03-24	08-50-00.0	07-00.0 W	37-12.0 N						SSIS			HUELVA
1846-05-29	08-00-00.0	01-12.0 W	38-00.0 N						SSIS		V	MURCIA
1846-08-04	07-45-00.0	00-42.0 W	38-18.0 N						SSIS		IV	ELCHE.A
1846-09-24	15-20-00.0	01-08.0 W	38-00.0 N						SSIS			MURCIA
1846-11-03	04-30-00.0	02-12.0 E	36-36.0 N						SSIS			CHERCHEL.ARG
1847-06-18	05-40-00.0	02-54.0 E	36-42.0 N						IPGA		VII	DOVERA.ARG
1847-07-28	00-00-00.0	06-00.0 W	37-20.0 N						SSIS			SEVILLA
1847-12-12	13-00-00.0	08-00.0 W	38-30.0 N						SSIS			RIBATEJO.PORT
1847-12-16	23-00-00.0	09-12.0 W	38-42.0 N						IMGP		P	LISBOA
1847-12-17	06-00-00.0	09-12.0 W	38-42.0 N						SSIS		P	LISBOA
1847-12-17	08-14-00.0	09-12.0 W	38-42.0 N						SSIS		P	LISBOA
1847-12-17	08-30-00.0	09-12.0 W	38-42.0 N						SSIS		VII	LISBOA
1847-12-17	11-51-00.0	09-12.0 W	38-42.0 N						SSIS		R	LISBOA
1847-12-19	03-00-00.0	09-12.0 W	38-42.0 N						SSIS		R	LISBOA
1847-12-19	09-02-00.0	09-12.0 W	38-42.0 N						IMGP		R	LISBOA
1847-12-19	09-29-00.0	09-12.0 W	38-42.0 N						IMGP		R	LISBOA
1847-12-19	22-30-00.0	09-12.0 W	38-42.0 N						IMGP		R	LISBOA
1847-12-19	23-00-00.0	09-12.0 W	38-42.0 N						IMGP		VI R	LISBOA
1847-12-20	06-00-00.0	09-12.0 W	38-42.0 N						SSIS		R	LISBOA
1847-12-27	00-00-00.0	03-00.0 W	43-00.0 N						SSIS			ORDUNA.BI
1848-02-11	00-00-00.0	03-00.0 W	35-12.0 N						SSIS			MELILLA
1848-03-00	00-00-00.0	03-00.0 W	35-12.0 N						SSIS		R	MELILLA
1848-07-08	00-00-00.0	04-18.0 W	35-12.0 N						SSIS		VII	PEROON DE VELEZ.MAC
1848-07-19	00-00-00.0	01-32.0 W	40-28.0 N						SSIS		V	TRAMACASTILLA.TE
1848-10-02	20-30-00.0	01-32.0 W	40-28.0 N						SSIS		P	TRAMACASTILLA.TE
1848-10-03	18-00-00.0	01-32.0 W	40-28.0 N						SSIS		VI	TRAMACASTILLA.TE
1848-10-08	00-00-00.0	01-32.0 W	40-28.0 N						SSIS		R	TRAMACASTILLA.TE
1848-11-01	16-00-00.0	01-32.0 W	40-28.0 N						SSIS		IV	TRAMACASTILLA.TE
1848-12-13	04-50-00.0	01-32.0 W	40-28.0 N						SSIS			TRAMACASTILLA.TE
1848-12-23	00-00-00.0	07-30.0 W	38-12.0 N						SSIS			CAMPO.PORT
1849-01-01	00-00-00.0	07-30.0 W	38-12.0 N						SSIS		R	CAMPO.PORT
1849-04-21	00-00-00.0	00-45.0 W	38-05.0 N						SSIS		IV	BENEJUZAR.A
1849-05-20	05-00-00.0	03-36.0 W	37-12.0 N						SSIS		V	GRANADA
1849-06-30	00-00-00.0	00-36.0 W	35-42.0 N						SSIS			ORAN.ARG
1850-02-09	00-00-00.0	04-00.0 E	36-42.0 N						SSIS		IX +	E.DE ARGEL
1850-07-14	03-15-00.0	00-42.0 W	38-00.0 N						SSIS		IV	ELCHE.A
1850-09-05	15-50-00.0	03-06.0 E	36-42.0 N						SSIS			ARGEL
1850-09-10	22-22-00.0	03-06.0 E	36-42.0 N						SSIS		R	ARGEL
1850-11-17	16-00-00.0	00-09.0 W	43-07.0 N						SSIS		VII	ST.PE DE BIGORRE.FR
1850-12-01	23-00-00.0	00-10.0 W	43-06.0 N						SSIS		VI	LOURDES.FR
1851-05-15	01-47-00.0	02-48.0 E	39-36.0 N						SSIS		VIII	NE.DE MALLORCA
1851-05-15	05-00-00.0	02-48.0 E	39-36.0 N						SSIS		R	NE.DE MALLORCA
1851-05-20	20-30-00.0	02-48.0 E	39-36.0 N						SSIS		R	NE.DE MALLORCA
1851-05-21	15-00-00.0	02-48.0 E	39-36.0 N						SSIS		R	NE.DE MALLORCA
1851-05-22	04-00-00.0	02-48.0 E	39-36.0 N						SSIS		R	NE.DE MALLORCA
1851-06-03	00-00-00.0	01-32.0 W	40-28.0 N						SSIS			MONTERDE.TE
1851-06-07	18-00-00.0	02-48.0 E	39-36.0 N						SSIS		R	NE.DE MALLORCA
1851-07-20	18-10-00.0	03-06.0 E	36-42.0 N						SSIS			ARGEL
1851-09-13	20-00-00.0	07-48.0 W	38-30.0 N						IMGP		P	EVORA.PORT
1851-09-13	21-30-00.0	07-48.0 W	38-30.0 N						IMGP		VI	EVORA.PORT
1851-09-22	22-00-00.0	09-12.0 W	38-42.0 N						IMGP			LISBOA
1851-10-13	00-00-00.0	02-30.0 W	36-50.0 N						SSIS			ALMERIA
1851-10-22	04-45-00.0	00-18.0 W	43-12.0 N						SSIS			PAU.FR
1851-10-30	00-00-00.0	07-33.0 W	43-00.0 N						SSIS			LUGO
1851-11-22	09-30-00.0	00-06.0 E	35-24.0 N						SSIS		VII	MASCARA.ARG
1851-12-04	00-00-00.0	03-06.0 E	36-42.0 N						SSIS			TENIET EL HAAD.ARG
1852-01-03	22-00-00.0	00-45.0 W	43-20.0 N						SSIS			NAVARRENX.FR
1852-01-20	21-00-00.0	02-18.0 E	42-12.0 N						SSIS		III P	SAN JUAN ABADESAS.GE
1852-01-25	05-00-00.0	02-18.0 E	42-12.0 N						SSIS		V	SAN JUAN ABADESAS.GE
1852-01-26	02-15-00.0	00-18.0 W	43-12.0 N						SSIS			PAU.FR
1852-01-28	10-20-00.0	02-18.0 E	42-12.0 N						SSIS		V	SAN JUAN ABADESAS.GE
1852-01-29	14-15-00.0	02-18.0 E	42-12.0 N						SSIS		V R	SAN JUAN ABADESAS.GE
1852-02-22	04-30-00.0	01-18.0 E	41-40.0 N						SSIS		V	CERVERA.L

FECHA	HORA	LONGITUD	LATITUD	PRO	RMS	EH	EZ	NO	AGEN	MAG	INT	LOCALIZACION
1852-04-22	05-45-00.0	00-06.0 E	43-00.0 N						SSIS			BAGNERES DE BIGORRE.FR
1852-06-29	18-00-00.0	03-06.0 E	36-42.0 N						SSIS			ARGEL
1852-08-15	13-15-00.0	00-06.0 E	43-00.0 N						SSIS			BAGNERES DE BIGORRE.FR
1852-08-17	00-00-00.0	01-18.0 E	41-40.0 N						SSIS			CERVERA.L
1852-08-31	01-45-00.0	02-24.0 E	39-36.0 N						SSIS		V	PALMA DE MALLORCA
1852-09-02	02-45-00.0	00-00.0 E	43-00.0 N						SSIS			COARRAZE.FR
1852-10-13	04-58-00.0	04-24.0 W	36-42.0 N						SSIS			MALAGA
1852-10-14	04-00-00.0	06-30.0 W	36-30.0 N						SSIS			CADIZ
1852-10-16	05-20-00.0	03-06.0 E	36-42.0 N						SSIS			ARGEL
1852-10-25	00-00-00.0	04-36.0 W	37-00.0 N						SSIS			ANTEQUERA.MA
1853-01-06	06-50-00.0	01-07.0 E	42-25.0 N						SSIS		VII	SORT.L
1853-01-27	21-00-00.0	02-12.0 E	41-22.0 N						SSIS			BARCELONA
1853-02-02	14-45-00.0	01-15.0 W	42-58.0 N						SSIS			ORBAICETA.NA
1853-04-19	14-00-00.0	03-42.0 W	40-24.0 N						SSIS			MADRID
1853-06-09	01-00-00.0	08-25.0 W	40-12.0 N						IMGP			COIMBRA.PORT
1853-06-09	03-00-00.0	08-25.0 W	40-12.0 N						IMGP		R	COIMBRA.PORT
1853-07-14	00-00-00.0	01-42.0 W	43-24.0 N						SSIS		V	ST.JEAN DE LUZ.FR
1853-07-26	01-00-00.0	01-35.0 W	43-20.0 N						SSIS			SARE.FR
1853-07-29	00-00-00.0	00-30.0 W	38-20.0 N						SSIS		IV	ALICANTE
1853-08-29	23-00-00.0	05-48.0 W	41-36.0 N						SSIS		VI	ZAMORA
1853-09-29	02-00-00.0	00-36.0 W	43-12.0 N						SSIS			OLORON.FR
1853-10-06	00-00-00.0	00-36.0 W	43-12.0 N						SSIS			OLORON.FR
1853-10-06	09-30-00.0	08-50.0 W	42-40.0 N						SSIS			ARRA DE SANGENJO.PO
1853-11-04	20-45-00.0	09-12.0 W	38-42.0 N						IMGP			LISBOA
1853-11-05	02-00-00.0	09-12.0 W	38-42.0 N						SSIS		R	LISBOA
1853-11-22	20-02-00.0	03-06.0 E	36-30.0 N						SSIS			ARGEL
1853-11-30	13-00-00.0	03-36.0 W	37-12.0 N						SSIS			GRANADA
1854-01-09	01-12-00.0	01-18.0 E	36-30.0 N						SSIS			TENES.ARG
1854-01-13	03-00-00.0	02-50.0 W	37-12.0 N						SSIS		VI	FIÑANA.AL
1854-02-01	10-00-00.0	00-36.0 W	35-42.0 N						SSIS			ORAN.ARG
1854-02-06	08-00-00.0	00-42.0 W	38-18.0 N						SSIS		V	ELCHE.A
1854-02-09	00-00-00.0	03-06.0 E	36-42.0 N						SSIS			ARGEL
1854-03-19	22-30-00.0	01-54.0 W	43-20.0 N						SSIS		V	OYARZUN.SS
1854-05-15	15-00-00.0	02-54.0 E	36-30.0 N						SSIS		VII	BLIDA.ARG
1854-05-30	00-00-00.0	03-36.0 W	37-12.0 N						SSIS			GRANADA
1854-06-08	05-00-00.0	03-36.0 W	37-12.0 N						SSIS			GRANADA
1854-07-20	02-45-00.0	00-04.0 W	43-03.0 N						SSIS		VII	ARGELES.FR
1854-09-14	01-15-00.0	00-05.0 E	42-54.0 N						SSIS			BAREGES.FR
1854-11-21	06-00-00.0	00-04.0 E	43-15.0 N						SSIS			TARBES.FR
1855-01-22	00-00-00.0	00-05.0 W	42-52.0 N						SSIS			CAUTERETS.FR
1855-02-01	03-00-00.0	03-06.0 E	36-42.0 N						SSIS			ARGEL
1855-03-14	08-40-00.0	00-06.0 W	43-00.0 N						SSIS			ARGELES.FR
1855-03-27	03-00-00.0	09-12.0 W	38-42.0 N						IMGP		P	LISBOA
1855-03-27	05-45-00.0	09-24.0 W	39-06.0 N						IMGP		IV	LISBOA
1855-03-29	01-30-00.0	03-06.0 E	36-42.0 N						SSIS			ARGEL
1855-10-07	00-00-00.0	00-45.0 W	38-05.0 N						SSIS		IV	BENEJUZAR.A
1855-11-11	04-00-00.0	01-25.0 W	37-52.0 N						SSIS			ALHAMA DE MURCIA.MU
1855-11-28	20-00-00.0	02-50.0 E	36-30.0 N						SSIS			BLIDA.ARG
1855-12-05	06-30-00.0	00-49.0 E	41-48.0 N						SSIS		VI	BALAGUER.L
1856-01-04	02-00-00.0	09-12.0 W	38-42.0 N						IMGP		II	LISBOA
1856-01-07	04-00-00.0	03-42.0 W	40-24.0 N						SSIS			MADRID
1856-01-11	06-00-00.0	09-12.0 W	38-42.0 N						IMGP			LISBOA
1856-01-12	11-20-00.0	08-00.0 W	37-06.0 N						SSIS		VIII	LOULE.PORT
1856-01-19	02-00-00.0	09-12.0 W	38-42.0 N						SSIS			LISBOA
1856-01-20	00-00-00.0	05-24.0 W	36-42.0 N						SSIS		VI	GRAZALEMA.CA
1856-01-26	15-00-00.0	07-00.0 W	35-00.0 N						SSIS			ATLANTICO
1856-02-18	13-00-00.0	03-36.0 W	37-12.0 N						SSIS			GRANADA
1856-04-10	02-20-00.0	00-10.0 W	43-06.0 N						SSIS			LOURDES.FR
1856-05-07	08-05-00.0	03-36.0 W	37-12.0 N						SSIS			GRANADA
1856-05-16	13-00-00.0	03-36.0 W	37-12.0 N						SSIS			GRANADA
1856-06-02	16-50-00.0	06-00.0 W	37-24.0 N						SSIS		V	SEVILLA
1856-06-06	07-20-00.0	03-06.0 E	36-30.0 N						SSIS			S.DE ARGEL
1856-07-03	02-20-00.0	00-06.0 E	35-24.0 N						SSIS			MASCARA.ARG
1856-07-05	15-00-00.0	08-25.0 W	41-33.0 N						SSIS		V	BRAGA.PORT
1856-07-15	23-30-00.0	09-12.0 W	38-42.0 N						SSIS			LISBOA
1856-08-08	17-00-00.0	01-12.0 E	41-06.0 N						SSIS			TARRAGONA
1856-09-01	20-00-00.0	04-24.0 W	36-42.0 N						SSIS			MALAGA
1856-10-04	00-00-00.0	00-45.0 W	38-05.0 N						SSIS			BENEJUZAR.A
1856-10-09	00-45-00.0	01-12.0 W	38-00.0 N						SSIS		VI	MURCIA
1856-10-10	04-00-00.0	07-18.0 W	40-42.0 N						SSIS		VII	FOLGOZA.PORT

FECHA	HORA	LONGITUD	LATITUD	PRO	RMS	EH	EZ	NO	AGEN	MAG	INT	LOCALIZACION
1856-10-30	07-49-00.0	03-36.0 W	37-12.0 N						SSIS			GRANADA
1856-12-14	00-00-00.0	00-07.0 E	42-02.0 N						SSIS			BARBASTRO.HU
1856-12-31	22-30-00.0	00-06.0 W	38-48.0 N						SSIS		IV	PEGO.A
1857-01-02	00-00-00.0	00-30.0 W	38-20.0 N						SSIS			ALICANTE
1857-01-08	11-25-00.0	01-18.0 E	36-30.0 N						SSIS			TENES.ARG
1857-02-02	00-00-00.0	00-36.0 W	35-42.0 N						SSIS			ORAN.ARG
1857-04-13	00-00-00.0	07-06.0 W	38-41.0 N						SSIS			OLIVENZA.BA
1857-04-16	00-00-00.0	03-06.0 E	36-42.0 N						SSIS			ARGEL
1857-04-20	00-00-00.0	04-24.0 W	36-42.0 N						SSIS			MALAGA
1857-05-03	00-00-00.0	00-54.0 E	42-12.0 N						SSIS			PUIGCERCOS.L
1857-05-23	09-00-00.0	01-18.0 E	36-30.0 N						SSIS			TENES.ARG
1857-06-04	02-00-00.0	09-12.0 W	38-42.0 N						SSIS			LISBOA
1857-07-16	15-40-00.0	00-05.0 E	35-56.0 N						SSIS			MOSTAGANEM.ARG
1857-08-05	01-00-00.0	01-10.0 E	41-39.0 N						SSIS			TARREGA.L
1857-08-07	11-45-00.0	02-10.0 E	41-22.0 N						SSIS			BARCELONA
1857-09-10	00-00-00.0	00-36.0 W	35-42.0 N						SSIS			ORAN.ARG
1857-10-23	00-37-00.0	02-30.0 W	36-48.0 N						SSIS			ALMERIA
1857-11-19	08-25-00.0	10-00.0 W	40-00.0 N						SSIS			ATLANTICO
1857-11-21	20-00-00.0	08-36.0 W	41-06.0 N						SSIS			PORTO.PORT
1857-11-22	15-45-00.0	02-12.0 E	36-36.0 N						SSIS			CHERCHEL.ARG
1857-12-14	00-00-00.0	00-12.0 W	35-32.0 N						SSIS			SAINT DENIS.ARG
1858-03-02	00-00-00.0	00-36.0 W	35-42.0 N						SSIS			ORAN.ARG
1858-03-09	04-10-00.0	02-54.0 E	36-30.0 N						SSIS		VII	BLIDA.ARG
1858-03-11	00-30-00.0	00-42.0 W	38-18.0 N						SSIS		V	ELCHE.A
1858-03-19	00-00-00.0	09-30.0 W	38-36.0 N						SSIS			ESTORIL.PORT
1858-03-23	15-00-00.0	00-42.0 W	38-18.0 N						SSIS		R	ELCHE.A
1858-03-25	00-15-00.0	00-42.0 W	38-18.0 N						SSIS		R	ELCHE.A
1858-03-26	01-30-00.0	00-54.0 W	38-06.0 N						SSIS		IV	ORIHUELA.A
1858-03-31	22-00-00.0	04-00.0 E	39-58.0 N						SSIS			SAN CRISTOBAL.MENORCA
1858-05-31	01-00-00.0	00-20.0 W	35-52.0 N						SSIS			ARZEW.ARG
1858-06-05	14-15-00.0	03-54.0 E	36-55.0 N						SSIS			DELLYS.ARG
1858-07-19	00-00-00.0	01-15.0 W	43-10.0 N						SSIS		VII	ST.JEAN PIED PORT.FR
1858-07-21	05-00-00.0	03-00.0 W	35-18.0 N						SSIS			MELILLA
1858-08-22	15-00-00.0	00-42.0 W	38-00.0 N						SSIS		IV	TORREVIEJA.A
1858-10-01	01-00-00.0	03-42.0 E	36-06.0 N						SSIS			AUMALE.ARG
1858-10-10	00-00-00.0	08-30.0 W	42-54.0 N						SSIS			SANTIAGO.C
1858-10-19	00-00-00.0	00-42.0 W	38-00.0 N						SSIS		V	TORREVIEJA.A
1858-10-23	00-30-00.0	02-30.0 W	36-48.0 N						SSIS			ALMERIA
1858-11-11	06-00-00.0	09-00.0 W	38-12.0 N						IMGP		VI P	SETUBAL.PORT
1858-11-11	07-15-00.0	09-00.0 W	38-12.0 N						SSIS		X +	SETUBAL.PORT
1858-11-11	09-30-00.0	09-00.0 W	38-12.0 N						IMGP		R	SETUBAL.PORT
1858-11-11	11-00-00.0	09-00.0 W	38-12.0 N						IMGP		R	SETUBAL.PORT
1858-11-13	07-15-00.0	09-00.0 W	38-12.0 N						IMGP		R	SETUBAL.PORT
1858-11-29	01-00-00.0	01-15.0 W	43-10.0 N						SSIS		VI	ST.JEAN PIED PORT.FR
1859-01-04	11-30-00.0	01-18.0 E	36-30.0 N						SSIS			TENES.ARG
1859-01-06	19-00-00.0	00-42.0 W	38-00.0 N						SSIS		IV	TORREVIEJA.A
1859-02-08	00-40-00.0	07-53.0 W	40-40.0 N						IMGP			VISEU.PORT
1859-03-05	10-45-00.0	01-18.0 W	43-25.0 N						SSIS		V	SAINT JEAN LE VIEUX.FR
1859-03-09	19-00-00.0	07-24.0 W	37-12.0 N						SSIS			VILLA REAL.PORT
1859-03-14	18-45-00.0	07-00.0 W	37-16.0 N						SSIS			HUELVA
1859-03-18	00-00-00.0	02-10.0 E	39-35.0 N						SSIS			PALMA DE MALLORCA
1859-03-28	06-30-00.0	03-06.0 E	36-42.0 N						SSIS			ARGEL
1859-04-27	14-00-00.0	00-42.0 W	38-00.0 N						SSIS			TORREVIEJA.A
1859-05-08	12-00-00.0	00-42.0 W	38-00.0 N						SSIS		IV	TORREVIEJA.A
1859-06-02	00-00-00.0	00-42.0 W	38-00.0 N						SSIS			TORREVIEJA.A
1859-06-23	12-30-00.0	02-54.0 E	36-36.0 N						SSIS		VI	BOUFARIK.ARG
1859-06-24	12-30-00.0	02-48.0 E	36-18.0 N						SSIS			MEDEA.ARG
1859-09-18	07-20-00.0	09-12.0 W	38-42.0 N						SSIS			LISBOA
1859-11-14	19-00-00.0	00-21.0 E	42-55.0 N						SSIS			ARREAU.FR
1859-11-17	00-00-00.0	08-30.0 W	38-23.0 N						IMGP			ALCACER.PORT
1859-11-19	04-00-00.0	09-12.0 W	38-42.0 N						IMGP			LISBOA
1859-12-22	01-23-00.0	00-36.0 W	35-42.0 N						SSIS			ORAN.ARG
1860-01-06	12-00-00.0	00-42.0 W	38-00.0 N						SSIS		VI	TORREVIEJA.A
1860-01-30	02-15-00.0	01-15.0 W	43-10.0 N						SSIS			ST.JEAN PIED PORT.FR
1860-02-22	21-30-00.0	00-42.0 W	38-00.0 N						SSIS			TORREVIEJA.A
1860-03-12	03-00-00.0	05-00.0 W	37-00.0 N						SSIS		VI	ANDALUCIA OCCIDENTAL
1860-03-18	00-00-00.0	02-10.0 E	39-35.0 N						SSIS			PALMA DE MALLORCA
1860-03-19	00-00-00.0	02-10.0 E	39-35.0 N						SSIS		R	PALMA DE MALLORCA
1860-03-23	09-30-00.0	00-42.0 W	38-00.0 N						SSIS			TORREVIEJA.A
1860-03-26	00-00-00.0	02-10.0 E	39-35.0 N						SSIS		R	PALMA DE MALLORCA

FECHA	HORA	LONGITUD	LATITUD	PRO	RMS	EH	EZ	NO	AGEN	MAG	INT	LOCALIZACION
1860-04-19	00-00-00.0	00-42.0 W	38-00.0 N						SSIS			TORREVIEJA.A
1860-07-14	02-07-00.0	03-45.0 W	37-46.0 N						SSIS		IV	JAEN
1860-07-28	08-30-00.0	07-55.0 W	38-35.0 N						IMGP		III	EVORA.PORT
1860-09-20	14-00-00.0	00-42.0 W	38-00.0 N						SSIS		IV	TORREVIEJA.A
1860-09-21	03-30-00.0	01-00.0 W	37-36.0 N						SSIS		V	CARTAGENA.MU
1860-09-22	00-00-00.0	02-30.0 W	36-48.0 N						SSIS		V	ALMERIA
1860-09-27	00-00-00.0	04-30.0 E	36-18.0 N						SSIS		VII	TESSAUT.ARG
1860-09-28	00-15-00.0	09-12.0 W	38-42.0 N						IMGP		III	LISBOA
1860-10-03	09-00-00.0	02-46.0 E	36-15.0 N						SSIS			MEDEA.ARG
1860-10-07	12-50-00.0	02-28.0 W	36-50.0 N						SSIS		V	ALMERIA
1860-10-09	23-00-00.0	00-42.0 W	38-00.0 N						SSIS			TORREVIEJA.A
1860-10-16	22-15-00.0	00-42.0 W	38-00.0 N						SSIS		R	TORREVIEJA.A
1860-10-17	12-00-00.0	00-42.0 W	38-00.0 N						SSIS		R	TORREVIEJA.A
1860-10-20	00-35-00.0	03-06.0 E	36-42.0 N						SSIS			ARGEL
1860-10-22	00-00-00.0	03-06.0 E	36-42.0 N						SSIS		R	ARGEL
1860-11-02	04-00-00.0	00-42.0 W	38-00.0 N						SSIS			TORREVIEJA.A
1860-11-06	19-00-00.0	00-42.0 W	38-00.0 N						SSIS		R	TORREVIEJA.A
1860-11-11	23-15-00.0	00-42.0 W	38-00.0 N						SSIS		R	TORREVIEJA.A
1860-11-25	00-00-00.0	00-42.0 W	38-00.0 N						SSIS		R	TORREVIEJA.A
1860-11-26	18-00-00.0	00-42.0 W	38-00.0 N						SSIS		R	TORREVIEJA.A
1861-01-01	23-00-00.0	00-42.0 W	38-00.0 N						SSIS		IV	TORREVIEJA.A
1861-01-11	23-55-00.0	00-30.0 W	38-20.0 N						SSIS		R	ALICANTE
1861-03-29	05-15-00.0	02-54.0 E	36-30.0 N						SSIS		VII	BLIDA.ARG
1861-05-19	14-45-00.0	00-42.0 W	38-00.0 N						SSIS			TORREVIEJA.A
1861-05-28	03-00-00.0	00-06.0 W	43-06.0 N						SSIS			LOURDES.FR
1861-06-06	20-30-00.0	00-42.0 W	38-00.0 N						SSIS			TORREVIEJA.A
1861-06-06	22-30-00.0	00-42.0 W	38-00.0 N						SSIS		R	TORREVIEJA.A
1861-07-08	01-45-00.0	09-12.0 W	38-42.0 N						IMGP		III	LISBOA
1861-07-26	17-20-00.0	00-36.0 W	35-42.0 N						SSIS		VII	ORAN.ARG
1861-09-24	00-00-00.0	00-42.0 W	38-00.0 N						SSIS		IV	TORREVIEJA.A
1861-09-27	18-15-00.0	00-42.0 W	38-00.0 N						SSIS		R	TORREVIEJA.A
1861-10-03	00-00-00.0	04-24.0 W	36-42.0 N						SSIS			MALAGA
1861-10-10	00-00-00.0	06-08.0 W	43-33.0 N						SSIS			CUDILLERO.O
1861-10-15	00-00-00.0	00-03.0 W	38-37.0 N						SSIS			ALTEA.A
1861-10-15	00-00-00.0	03-00.0 W	36-45.0 N						SSIS			ADRA.AL
1861-10-21	20-30-00.0	03-42.0 E	36-06.0 N						SSIS			AUMALE.ARG
1861-11-29	06-30-00.0	00-42.0 W	38-00.0 N						SSIS			TORREVIEJA.A
1861-12-20	10-30-00.0	00-42.0 W	38-00.0 N						SSIS			TORREVIEJA.A
1862-01-22	09-00-00.0	01-42.0 W	37-42.0 N						SSIS			LORCA.MU
1862-02-07	09-30-00.0	00-42.0 W	38-00.0 N						SSIS			TORREVIEJA.A
1862-02-08	15-00-00.0	00-42.0 W	38-00.0 N						SSIS		R	TORREVIEJA.A
1862-03-01	15-30-00.0	00-42.0 W	38-00.0 N						SSIS			TORREVIEJA.A
1862-03-01	19-30-00.0	00-42.0 W	38-00.0 N						SSIS		R	TORREVIEJA.A
1862-03-16	17-15-00.0	00-42.0 W	38-00.0 N						SSIS		R	TORREVIEJA.A
1862-03-17	22-45-00.0	00-42.0 W	38-00.0 N						SSIS		R	TORREVIEJA.A
1862-03-19	00-57-00.0	01-18.0 E	36-30.0 N						SSIS			TENES.ARG
1862-03-19	22-30-00.0	00-42.0 W	38-18.0 N						SSIS			ELCHE.A
1862-06-08	12-45-00.0	00-36.0 E	35-42.0 N						SSIS			RELIZANE.ARG
1862-06-09	01-00-00.0	00-36.0 E	35-42.0 N						SSIS		R	RELIZANE.ARG
1862-06-29	00-00-00.0	01-30.0 E	42-24.0 N						SSIS		IV	SEO DE URGEL.L
1862-07-01	22-00-00.0	00-42.0 W	38-00.0 N						SSIS			TORREVIEJA.A
1862-08-11	21-30-00.0	00-36.0 W	35-42.0 N						SSIS			ORAN.ARG
1862-08-22	17-00-00.0	05-06.0 W	37-12.0 N						SSIS		VII	OSUNA.SE
1862-09-02	04-00-00.0	09-12.0 W	38-42.0 N						SSIS			LISBOA
1862-09-07	21-45-00.0	01-18.0 E	36-30.0 N						SSIS			TENES.ARG
1862-09-20	01-45-00.0	03-36.0 W	37-12.0 N						SSIS			GRANADA
1862-09-27	02-30-00.0	02-48.0 E	42-36.0 N						SSIS			PERPIGNAN.FR
1862-10-01	10-20-00.0	00-36.0 W	35-42.0 N						SSIS			ORAN.ARG
1862-10-06	21-00-00.0	03-02.0 E	36-48.0 N						SSIS			ARGEL
1862-10-26	00-30-00.0	00-02.0 W	43-05.0 N						SSIS		VI	LOURDES.FR
1862-11-07	06-45-00.0	02-10.0 E	36-36.0 N						SSIS			CHERCHEL.ARG
1862-11-11	19-30-00.0	00-42.0 W	38-00.0 N						SSIS			TORREVIEJA.A
1863-01-16	00-00-00.0	03-06.0 E	36-42.0 N						SSIS			ARGEL
1863-01-21	17-40-00.0	09-12.0 W	38-42.0 N						IMGP		V	LISBOA
1863-01-24	19-00-00.0	09-12.0 W	38-42.0 N						IMGP		III	LISBOA
1863-03-01	08-00-00.0	02-48.0 E	35-54.0 N						SSIS			BOGHARI.ARG
1863-03-03	21-00-00.0	02-48.0 E	35-54.0 N						SSIS		R	BOGHARI.ARG
1863-03-08	21-00-00.0	00-42.0 W	38-00.0 N						SSIS			TORREVIEJA.A
1863-03-29	03-00-00.0	02-48.0 E	35-54.0 N						SSIS		R	BOGHARI.ARG
1863-04-03	00-00-00.0	02-24.0 W	37-24.0 N						SSIS		V	LUCAR.AL

FECHA	HORA	LONGITUD	LATITUD	PRO	RMS	EH	EZ	NO	AGEN	MAG	INT	LOCALIZACION
1863-04-12	06-45-00.0	00-42.0 W	38-00.0 N						SSIS			TORREVIEJA.A
1863-04-17	07-53-00.0	03-26.0 W	37-12.0 N						SSIS		VII	GUEJAR.GR
1863-04-20	06-00-00.0	03-26.0 W	37-12.0 N						SSIS		R	GUEJAR.GR
1863-05-09	05-39-00.0	09-12.0 W	38-42.0 N						IMGP		V	LISBOA
1863-05-31	16-20-00.0	00-30.0 W	38-20.0 N						SSIS			ALICANTE
1863-06-10	11-20-00.0	01-54.0 W	37-24.0 N						SSIS		VI +	HUERCAL-OVERA.AL
1863-06-19	09-00-00.0	01-56.0 W	37-24.0 N						SSIS		VI R	HUERCAL-OVERA.AL
1863-06-20	06-30-00.0	01-56.0 W	37-24.0 N						SSIS		V R	HUERCAL-OVERA.AL
1863-06-24	05-00-00.0	02-30.0 W	37-20.0 N						SSIS			SERON.AL
1863-06-27	00-00-00.0	01-56.0 W	37-25.0 N						SSIS		V R	HUERCAL-OVERA.AL
1863-07-00	00-00-00.0	02-24.0 E	39-36.0 N						SSIS			PALMA DE MALLORCA
1863-07-02	00-00-00.0	01-56.0 W	37-25.0 N						SSIS		VI	HUERCAL-OVERA.AL
1863-07-09	09-00-00.0	02-30.0 W	37-20.0 N						SSIS		VII	SERON.AL
1863-07-21	06-00-00.0	01-54.0 W	37-18.0 N						SSIS		V	CUEVAS DE ALMANZORA.AL
1863-08-06	02-00-00.0	01-57.0 W	37-15.0 N						SSIS		V	ANTAS.AL
1863-08-08	03-00-00.0	03-12.0 W	36-42.0 N						SSIS		IV	ALBUÑOL.GR
1863-08-16	00-00-00.0	00-54.0 E	42-12.0 N						SSIS			PUIGCERCOS.L
1863-08-23	00-23-00.0	02-12.0 W	36-55.0 N						SSIS			NIJAR.AL
1864-01-10	00-00-00.0	01-56.0 W	37-24.0 N						SSIS			HUERCAL-OVERA.AL
1864-01-12	05-20-00.0	01-24.0 W	37-54.0 N						SSIS		VI	ALHAMA DE MURCIA.MU
1864-01-22	04-45-00.0	02-00.0 W	37-24.0 N						SSIS			HUERCAL-OVERA.AL
1864-01-22	15-00-00.0	01-56.0 W	37-25.0 N						SSIS		R	HUERCAL-OVERA.AL
1864-01-23	19-00-00.0	01-56.0 W	37-25.0 N						SSIS		R	HUERCAL-OVERA.AL
1864-01-24	04-30-00.0	00-42.0 W	38-00.0 N						SSIS			TORREVIEJA.A
1864-01-27	02-30-00.0	01-18.0 E	36-30.0 N						SSIS			TENES.ARG
1864-01-30	04-00-00.0	03-36.0 W	37-12.0 N						SSIS			GRANADA
1864-02-17	08-30-00.0	02-00.0 E	38-00.0 N						SSIS			PALMA DE MALLORCA
1864-05-23	23-15-00.0	00-42.0 W	38-00.0 N						SSIS			TORREVIEJA.A
1864-06-16	00-00-00.0	01-18.0 E	36-30.0 N						SSIS			TENES.ARG
1864-07-12	04-50-00.0	01-00.0 W	37-35.0 N						SSIS			CARTAGENA.MU
1864-10-21	00-00-00.0	00-35.0 W	43-12.0 N						SSIS			OLORON.FR
1864-11-03	21-35-00.0	03-36.0 W	37-12.0 N						SSIS			GRANADA
1864-12-24	21-00-00.0	03-42.0 E	36-06.0 N						SSIS			AUMALE.ARG
1865-01-03	05-30-00.0	00-33.0 E	35-45.0 N						SSIS			RELIZANE.ARG
1865-01-16	03-57-00.0	03-06.0 E	36-30.0 N						SSIS		V	ARBA.ARG
1865-01-29	02-00-00.0	00-18.0 W	43-12.0 N						SSIS			PAU.FR
1865-03-00	00-00-00.0	01-54.0 W	37-16.0 N						SSIS			CUEVAS DE ALMANZORA.AL
1865-03-14	02-00-00.0	02-48.0 E	35-54.0 N						SSIS			BOGHARI.ARG
1865-05-09	05-39-00.0	09-12.0 W	38-42.0 N						SSIS			LISBOA
1865-06-16	18-00-00.0	00-12.0 W	39-00.0 N						SSIS		V	GANDIA.V
1865-09-08	00-20-00.0	02-12.0 E	36-36.0 N						SSIS			CHERCHEL.ARG
1865-09-10	03-30-00.0	03-02.0 E	36-46.0 N						SSIS			ARGEL.ARG
1866-02-14	03-00-00.0	01-15.0 W	43-10.0 N						SSIS			ST.JEAN PIED PORT.FR
1866-06-02	12-00-00.0	01-20.0 E	36-10.0 N						SSIS			EL ASNAM.ARG
1866-06-03	00-00-00.0	03-41.0 E	36-08.0 N						SSIS			AUMALE.ARG
1866-07-07	00-00-00.0	02-50.0 E	36-28.0 N						SSIS			BLIDA.ARG
1866-09-10	00-00-00.0	08-24.0 W	43-24.0 N						SSIS		VII	LA CORUNA
1866-09-25	23-30-00.0	00-40.0 W	38-18.0 N						SSIS		VI	ELCHE.A
1866-10-11	00-10-00.0	00-40.0 W	38-18.0 N						SSIS		V R	ELCHE.A
1866-12-11	10-40-00.0	00-10.0 W	43-06.0 N						SSIS			ST.PE DE BIGORRE.FR
1867-01-02	07-13-56.0	02-50.0 E	36-28.0 N						SSIS		VIII	BLIDA.ARG
1867-01-03	07-00-00.0	02-50.0 E	36-28.0 N						SSIS		R	BLIDA.ARG
1867-01-04	10-00-00.0	02-50.0 E	36-28.0 N						SSIS		R	BLIDA.ARG
1867-01-05	03-00-00.0	02-50.0 E	36-28.0 N						SSIS		R	BLIDA.ARG
1867-01-07	01-00-00.0	02-50.0 E	36-28.0 N						SSIS		R	BLIDA.ARG
1867-01-08	06-00-00.0	02-50.0 E	36-28.0 N						SSIS		R	BLIDA.ARG
1867-01-19	04-00-00.0	02-55.0 E	36-34.0 N						SSIS		R	BOUFARIK.ARG
1867-01-25	01-00-00.0	03-41.0 E	36-08.0 N						SSIS			AUMALE.ARG
1867-01-31	00-00-00.0	02-50.0 E	36-28.0 N						SSIS		R	BLIDA.ARG
1867-02-03	08-20-00.0	00-42.0 W	38-00.0 N						SSIS		VII	TORREVIEJA.A
1867-02-04	03-25-00.0	04-10.0 E	35-14.0 N						SSIS			BOU SAADA.ARG
1867-02-11	01-05-00.0	03-06.0 E	36-42.0 N						SSIS			ARGEL
1867-02-14	02-30-00.0	00-42.0 W	38-00.0 N						SSIS		R	TORREVIEJA.A
1867-02-15	03-20-00.0	00-40.0 W	35-42.0 N						SSIS			ORAN.ARG
1867-02-15	10-30-00.0	00-42.0 W	38-00.0 N						SSIS		R	TORREVIEJA.A
1867-02-17	22-35-00.0	02-50.0 E	36-28.0 N						SSIS			MOUZAIAVILLE.ARG
1867-04-03	02-00-00.0	02-50.0 E	36-28.0 N						SSIS			BLIDA.ARG
1867-04-16	10-40-00.0	03-41.0 E	36-08.0 N						SSIS			AUMALE.ARG
1867-04-22	00-00-00.0	02-50.0 E	36-28.0 N						SSIS			BLIDA.ARG
1867-05-04	23-30-00.0	02-50.0 E	36-28.0 N						SSIS		R	BLIDA.ARG

FECHA	HORA	LONGITUD	LATITUD	PRO	RMS	EH	EZ	NO	AGEN	MAG	INT	LOCALIZACION
1867-05-08	11-40-00.0	02-50.0 E	36-28.0 N						SSIS		R	BLIDA.ARG
1867-05-08	23-50-00.0	02-50.0 E	36-28.0 N						SSIS		R	BLIDA.ARG
1867-05-09	08-50-00.0	00-08.0 E	43-04.0 N						SSIS			BAGNERES DE BIGORRE.FR
1867-05-17	00-12-00.0	00-05.0 E	43-14.0 N						SSIS			TARBES.FR
1867-06-24	01-05-00.0	03-41.0 E	36-08.0 N						SSIS			AUMALE.ARG
1867-06-29	20-15-00.0	02-50.0 E	36-28.0 N						SSIS		VI	MOUZAIVILLE.ARG
1867-07-06	00-00-00.0	00-22.0 W	39-28.0 N						SSIS			VALENCIA
1867-07-29	06-00-00.0	00-35.0 W	43-12.0 N						SSIS			OLORON.FR
1867-08-01	16-00-00.0	00-05.0 E	43-14.0 N						SSIS			TARBES.FR
1867-09-09	02-00-00.0	03-24.0 W	38-00.0 N						SSIS		V	UBEDA.J
1867-09-30	22-30-00.0	00-42.0 W	38-18.0 N						SSIS		V	ELCHE.A
1867-10-01	09-55-00.0	09-12.0 W	38-42.0 N						SSIS			LISBOA
1867-11-17	00-00-00.0	09-03.0 W	39-36.0 N						SSIS			NAZARE.PORT
1868-04-05	00-00-00.0	04-36.0 E	43-42.0 N						SSIS		V	ARLES.FR
1868-04-22	06-00-00.0	03-36.0 W	37-12.0 N						SSIS			GRANADA
1868-05-11	23-00-00.0	02-01.0 E	41-30.0 N						SSIS		IV	RUBI.B
1868-08-17	17-00-00.0	01-12.0 E	36-24.0 N						IPGA			CAVAIGNAC.ARG
1868-08-18	17-00-00.0	08-00.0 W	36-00.0 N						SSIS			GOLFO DE CADIZ
1869-01-16	03-00-00.0	01-02.0 W	43-20.0 N						SSIS			ST.PALAIS.FR
1869-07-15	00-00-00.0	03-42.0 E	36-06.0 N						SSIS			AUMALE.ARG
1869-07-28	21-15-00.0	00-42.0 W	38-18.0 N						SSIS		IV	ELCHE.A
1869-08-17	20-46-00.0	01-45.0 W	43-23.0 N						SSIS			HENDAYE.FR
1869-09-11	05-15-00.0	00-06.0 E	43-00.0 N						SSIS			BAGNERES DE BIGORRE.FR
1869-09-20	00-00-00.0	02-46.0 E	36-22.0 N						SSIS			CHEBLI.ARG
1870-01-15	02-00-00.0	00-48.0 E	42-43.0 N						SSIS		VI	VALLE DE ARAN.L
1870-01-21	20-30-00.0	01-53.0 E	42-29.0 N						SSIS		V	LATOUR DE CAROL.FR
1870-03-25	00-00-00.0	03-06.0 E	36-42.0 N						SSIS			ARGEL
1870-03-30	00-00-00.0	02-52.0 E	36-30.0 N						SSIS			BLIDA.ARG
1871-02-07	00-00-00.0	00-05.0 E	35-56.0 N						SSIS			MOSTAGANEM.ARG
1871-02-28	03-30-00.0	04-42.0 W	37-54.0 N						SSIS			CORDOBA
1871-03-00	00-00-00.0	03-36.0 W	37-12.0 N						SSIS			GRANADA
1871-03-01	00-00-00.0	00-40.0 W	35-42.0 N						SSIS			ORAN.ARG
1871-03-15	00-00-00.0	02-52.0 E	36-30.0 N						SSIS			BLIDA.ARG
1871-05-01	08-00-00.0	01-48.0 E	36-30.0 N						SSIS			TENES.ARG
1871-10-03	08-00-00.0	01-48.0 E	36-30.0 N						SSIS			TENES.ARG
1871-10-05	08-00-00.0	01-48.0 E	36-30.0 N						SSIS		R	TENES.ARG
1871-11-12	00-00-00.0	01-48.0 E	36-30.0 N						SSIS			TENES.ARG
1871-11-22	00-00-00.0	00-05.0 E	35-56.0 N						SSIS			MOSTAGANEM.ARG
1871-11-23	00-00-00.0	00-07.0 E	35-23.0 N						SSIS			MASCARA.ARG
1871-12-00	00-00-00.0	04-46.0 W	37-53.0 N						SSIS			CORDOBA
1871-12-03	01-00-00.0	01-48.0 E	36-30.0 N						SSIS			TENES.ARG
1871-12-04	13-33-00.0	01-48.0 E	36-30.0 N						SSIS		R	TENES.ARG
1872-01-28	15-00-00.0	03-22.0 W	36-45.0 N						SSIS		VII	MOTRIL.GR
1872-05-19	17-15-00.0	00-30.0 W	39-12.0 N						SSIS		VII	CARLET.V
1872-05-19	19-00-00.0	00-30.0 W	39-12.0 N						SSIS		R	CARLET.V
1872-05-19	22-15-00.0	00-30.0 W	39-12.0 N						SSIS		R	CARLET.V
1872-05-19	24-00-00.0	00-30.0 W	39-12.0 N						SSIS		R	CARLET.V
1872-05-20	06-00-00.0	00-30.0 W	39-12.0 N						SSIS		R	CARLET.V
1872-05-21	09-00-00.0	00-30.0 W	39-12.0 N						SSIS		R	CARLET.V
1872-05-21	20-00-00.0	00-30.0 W	39-12.0 N						SSIS		R	CARLET.V
1872-05-23	22-00-00.0	00-30.0 W	39-12.0 N						SSIS		R	CARLET.V
1872-07-29	08-15-00.0	00-06.0 E	35-54.0 N						IPGA		VII	MOSTAGANEM.ARG
1873-01-28	00-00-00.0	03-36.0 W	37-12.0 N						SSIS		VI	GRANADA
1873-10-16	22-42-00.0	02-54.0 E	36-36.0 N						SSIS		VI	BOUFARIK.ARG
1873-11-26	04-30-00.0	00-09.0 E	43-01.0 N						SSIS		VI	BAGNERES DE BIGORRE.FR
1874-02-11	10-55-00.0	02-52.0 E	36-30.0 N						SSIS			BLIDA.ARG
1874-03-28	11-12-00.0	02-12.0 E	36-36.0 N						SSIS		VII	CHERCHEL.ARG
1874-04-13	11-00-00.0	03-03.0 E	36-46.0 N						SSIS			ARGEL
1874-05-23	12-00-00.0	00-48.0 W	38-12.0 N						SSIS		IV	CREVILLENTE.A
1874-05-24	24-00-00.0	01-00.0 W	37-36.0 N						SSIS			CARTAGENA.MU
1874-12-11	04-24-00.0	00-06.0 E	43-00.0 N						SSIS			BAGNERES DE BIGORRE.FR
1874-12-14	00-00-00.0	00-06.0 E	43-00.0 N						SSIS		R	BAGNERES DE BIGORRE.FR
1875-03-00	00-00-00.0	07-45.0 W	41-18.0 N						SSIS			VILA REAL.PORT
1875-03-24	00-00-00.0	03-36.0 W	37-12.0 N						SSIS		VI	GRANADA
1875-04-11	00-00-00.0	02-06.0 W	42-12.0 N						SSIS			ARNEDO.LO
1875-04-19	00-00-00.0	07-33.0 W	43-00.0 N						SSIS			LUGO
1875-06-07	21-10-00.0	02-14.0 E	41-28.0 N						SSIS		VI	ALELLA.B
1875-06-07	23-30-00.0	02-14.0 E	41-28.0 N						SSIS		R	ALELLA.B
1875-07-13	00-00-00.0	00-26.0 W	39-08.0 N						SSIS		III	ALCIRA.V
1875-07-21	00-00-00.0	00-30.0 W	38-20.0 N						SSIS			ALICANTE

FECHA	HORA	LONGITUD	LATITUD	PRO	RMS	EH	EZ	NO	AGEN	MAG	INT	LOCALIZACION
1875-08-13	09-30-00.0	00-35.0 W	39-05.0 N						SSIS		V	ALCANTARA DE JUCAR.V
1875-10-07	11-00-00.0	01-08.0 W	38-00.0 N						SSIS			MURCIA
1875-10-08	03-00-00.0	01-08.0 W	38-00.0 N						SSIS		R	MURCIA
1876-02-04	14-30-00.0	01-54.0 E	42-24.0 N						SSIS		VI	PUIGCERDA.GE
1876-02-28	00-00-00.0	03-36.0 W	37-12.0 N						SSIS			GRANADA
1876-03-23	06-34-00.0	02-36.0 E	36-30.0 N						IPGA		VII	EL-AFFROUN.ARG
1876-04-02	00-00-00.0	03-36.0 W	37-12.0 N						SSIS			GRANADA
1876-06-10	00-00-00.0	02-00.0 E	42-18.0 N						SSIS		VI	CASTELLAR DE NUCH.B
1876-07-25	00-00-00.0	03-00.0 E	39-30.0 N						SSIS			PALMA DE MALLORCA
1876-07-26	00-00-00.0	03-36.0 W	37-12.0 N						SSIS			GRANADA
1876-09-04	00-00-00.0	08-18.0 W	43-30.0 N						SSIS			FERROL.C
1876-09-26	00-00-00.0	01-07.0 W	38-00.0 N						SSIS			ESPINARDO.MU
1876-10-08	05-00-00.0	00-06.0 E	43-00.0 N						SSIS			BAGNERES DE BIGORRE.FR
1877-04-03	00-00-00.0	04-42.0 W	41-42.0 N						SSIS			VALLADOLID
1877-08-07	00-00-00.0	03-36.0 W	37-12.0 N						SSIS		VI	ATARFE.GR
1877-09-10	00-00-00.0	06-06.0 W	43-36.0 N						SSIS			CUDILLERO.O
1877-10-25	06-24-00.0	09-12.0 W	38-42.0 N						SSIS			LISBOA
1877-11-01	00-00-00.0	10-00.0 W	37-00.0 N						SSIS			W.CABO SAN VICENTE
1877-12-21	06-30-00.0	09-12.0 W	38-42.0 N						SSIS			LISBOA
1878-01-26	06-25-00.0	09-12.0 W	38-42.0 N						SSIS		IV	LISBOA
1878-01-28	00-00-00.0	00-05.0 E	43-14.0 N						SSIS			TARBES.FR
1878-02-17	00-00-00.0	01-08.0 W	38-00.0 N						SSIS			MURCIA
1878-02-18	00-00-00.0	08-33.0 W	42-53.0 N						SSIS			SANTIAGO COMPOSTELA.C
1878-03-29	00-00-00.0	04-42.0 W	37-54.0 N						SSIS			CORDOBA
1878-03-30	00-00-00.0	09-12.0 W	38-42.0 N						SSIS			LISBOA
1878-04-03	00-00-00.0	01-54.0 E	42-06.0 N						SSIS		IV	BERGA.B
1878-05-27	00-00-00.0	08-12.0 W	43-30.0 N						SSIS			FERROL.C
1878-06-08	23-00-00.0	09-12.0 W	38-42.0 N						IMGP			LISBOA
1878-08-05	00-00-00.0	08-12.0 W	43-30.0 N						SSIS			FERROL.C
1878-08-10	19-00-00.0	02-12.0 E	41-22.0 N						SSIS			BARCELONA
1878-08-28	00-00-00.0	04-24.0 W	36-42.0 N						SSIS			MALAGA
1878-09-05	00-48-00.0	09-12.0 W	38-42.0 N						SSIS			LISBOA
1878-09-25	08-53-00.0	00-06.0 E	43-00.0 N						SSIS			BAGNERES DE BIGORRE.FR
1878-12-26	23-53-00.0	00-06.0 E	43-00.0 N						SSIS			BAGNERES DE BIGORRE.FR
1879-01-01	00-00-00.0	00-45.0 W	38-05.0 N						SSIS			BENEJUZAR.A
1879-04-03	02-00-00.0	06-12.0 W	36-32.0 N						SSIS			PUERTO REAL.CA
1879-04-11	10-00-00.0	03-36.0 W	37-12.0 N						SSIS		P	GRANADA
1879-04-12	01-00-00.0	03-36.0 W	37-12.0 N						SSIS		VI	GRANADA
1879-06-23	05-00-00.0	08-25.0 W	41-33.0 N						SSIS		V	BRAGA.PORT
1879-11-15	00-00-00.0	03-42.0 W	36-44.0 N						SSIS			ALMUNECAR.GR
1879-11-17	00-00-00.0	00-29.0 E	40-31.0 N						SSIS			ALCANAR.T
1880-02-12	00-00-00.0	08-45.0 W	42-14.0 N						SSIS			VIGO.PO
1880-03-02	08-18-00.0	01-48.0 E	36-30.0 N						SSIS			TENES.ARG
1880-03-25	05-12-00.0	01-48.0 E	36-30.0 N						SSIS			TENES.ARG
1880-04-04	00-00-00.0	03-36.0 W	37-12.0 N						SSIS			GRANADA
1880-05-29	00-00-00.0	01-28.0 W	40-25.0 N						SSIS		VI	ALBARRACIN.TE
1880-06-15	21-30-00.0	01-08.0 W	38-00.0 N						SSIS		V	MURCIA
1880-11-16	00-00-00.0	04-26.0 W	36-43.0 N						SSIS			MALAGA
1880-11-18	00-00-00.0	08-12.0 W	43-30.0 N						SSIS			FERROL.C
1881-01-13	00-00-00.0	00-54.0 E	42-12.0 N						SSIS		VII	PALAU DE NOGUERA.L
1881-02-22	00-00-00.0	01-00.0 W	37-35.0 N						SSIS			CARTAGENA.MU
1882-06-19	06-00-00.0	02-30.0 E	41-49.0 N						SSIS		V	ARBUCIAS.GE
1882-06-26	14-00-00.0	01-36.0 W	37-24.0 N						SSIS			AGUILAS.MU
1882-10-22	13-00-00.0	02-30.0 E	41-49.0 N						SSIS		R	ARBUCIAS.GE
1882-11-07	02-00-00.0	02-30.0 E	41-49.0 N						SSIS		R	ARBUCIAS.GE
1882-11-08	04-00-00.0	00-28.0 W	38-42.0 N						SSIS			ALCOY.A
1882-12-01	00-15-00.0	01-54.0 W	37-18.0 N						SSIS		V	CUEVAS DE ALMANZORA.AL
1883-01-08	00-00-00.0	01-18.0 W	38-06.0 N						SSIS			ARCHENA.MU
1883-01-16	03-40-00.0	01-15.0 W	38-05.0 N						SSIS		VII	CEUTI.MU
1883-02-04	05-30-00.0	01-18.0 W	38-06.0 N						SSIS			ARCHENA.MU
1883-02-20	15-05-00.0	01-18.0 W	38-06.0 N						SSIS			ARCHENA.MU
1883-03-07	11-40-00.0	01-25.0 W	38-15.0 N						SSIS			CIEZA.MU
1883-03-23	00-00-00.0	01-25.0 W	38-15.0 N						SSIS			CIEZA.MU
1883-04-14	21-30-00.0	00-30.0 W	39-06.0 N						SSIS		VII	VILLANUEVA CASTELLON.V
1883-05-13	11-15-00.0	00-30.0 W	39-06.0 N						SSIS		V	VILLANUEVA CASTELLON.V
1883-06-09	07-00-00.0	00-30.0 W	39-06.0 N						SSIS		V	VILLANUEVA CASTELLON.V
1883-06-11	00-00-00.0	00-30.0 W	39-06.0 N						SSIS		VII	VILLANUEVA CASTELLON.V
1883-06-29	05-00-00.0	00-30.0 W	39-06.0 N						SSIS		IV	VILLANUEVA CASTELLON.V
1883-07-31	00-00-00.0	08-37.0 W	41-10.0 N						SSIS			PORTO.PORT
1883-08-14	00-00-00.0	01-12.0 E	41-18.0 N						SSIS		IV	VALLS.T

F E C H A	H O R A	LONGITUD	LATITUD	PRO	RMS	EH	EZ	NO	AGEN	MAG	INT	LOCALIZACION
1883-08-16	21-00-00.0	01-12.0 W	38-00.0 N						SSIS		II	MURCIA
1883-08-24	05-15-00.0	03-36.0 W	37-12.0 N						SSIS		III	GRANADA
1883-10-19	01-00-00.0	03-38.0 W	38-06.0 N						SSIS			LINARES.J
1883-10-20	00-45-00.0	07-00.0 W	37-00.0 N						SSIS		VIII S	GOLFO DE CADIZ
1883-11-10	00-00-00.0	02-48.0 W	37-30.0 N						SSIS		VI	BAZA.GR
1883-11-16	00-00-00.0	04-24.0 W	36-42.0 N						SSIS			MALAGA
1883-12-19	00-00-00.0	02-30.0 W	36-50.0 N						SSIS			ALMERIA
1883-12-22	03-29-00.0	09-12.0 W	38-42.0 N						SSIS		VII	LISBOA
1883-12-27	05-00-00.0	01-46.0 W	43-22.0 N						SSIS			HENDAYE.FR
1884-01-16	03-50-00.0	01-18.0 W	38-06.0 N						SSIS			ARCHENA.MU
1884-01-27	00-00-00.0	03-36.0 W	37-12.0 N						SSIS			GRANADA
1884-02-18	00-00-00.0	03-03.0 E	36-48.0 N						SSIS			ARGEL
1884-02-28	06-00-00.0	02-30.0 E	41-49.0 N						SSIS			ARBUCIAS.GE
1884-03-13	10-30-00.0	00-30.0 W	38-20.0 N						SSIS		VI	ALICANTE
1884-03-29	00-00-00.0	00-30.0 W	38-20.0 N						SSIS		R	ALICANTE
1884-04-19	00-00-00.0	03-07.0 E	41-52.0 N						SSIS			PALAMOS.GE
1884-04-20	03-22-00.0	00-06.0 E	43-04.0 N						SSIS			BAGNERES DE BIGORRE.FR
1884-05-23	00-00-00.0	03-07.0 E	41-52.0 N						SSIS			PALAMOS.GE
1884-06-26	00-00-00.0	04-24.0 W	36-42.0 N						SSIS			MALAGA
1884-07-15	00-00-00.0	02-30.0 W	36-50.0 N						SSIS			ALMERIA
1884-08-12	00-00-00.0	01-18.0 W	37-54.0 N						SSIS			LIBRILLA.MU
1884-09-24	00-00-00.0	03-48.0 W	37-46.0 N						SSIS			JAEN
1884-10-20	00-00-00.0	03-38.0 W	38-06.0 N						SSIS			LINARES.J
1884-11-18	00-00-00.0	00-22.0 W	39-28.0 N						SSIS		IV	VALENCIA
1884-12-25	21-08-09.0	03-59.0 W	36-57.0 N	15					SSIS	6.7	X +	ARENAS DEL REY.GR
1884-12-25	21-20-00.0	03-59.0 W	36-57.0 N						SSIS		IV R	ARENAS DEL REY.GR
1884-12-25	21-35-00.0	03-59.0 W	36-57.0 N						SSIS		IV R	ARENAS DEL REY.GR
1884-12-25	22-10-00.0	03-59.0 W	36-57.0 N						SSIS		V R	ARENAS DEL REY.GR
1884-12-25	22-30-00.0	03-59.0 W	36-57.0 N						SSIS		IV R	ARENAS DEL REY.GR
1884-12-25	23-40-00.0	03-59.0 W	36-57.0 N						SSIS		V R	ARENAS DEL REY.GR
1884-12-26	02-30-00.0	03-59.0 W	36-57.0 N						SSIS		VI R	ARENAS DEL REY.GR
1884-12-30	18-43-00.0	03-59.0 W	36-57.0 N						SSIS		VI R	ARENAS DEL REY.GR
1885-01-03	00-05-00.0	03-59.0 W	36-57.0 N						SSIS		VII R	ARENAS DEL REY.GR
1885-01-03	19-20-00.0	03-59.0 W	36-57.0 N						SSIS		V R	ARENAS DEL REY.GR
1885-01-05	17-35-00.0	03-59.0 W	36-57.0 N						SSIS		VII R	ARENAS DEL REY.GR
1885-01-05	20-35-00.0	03-59.0 W	36-57.0 N						SSIS		IV R	ARENAS DEL REY.GR
1885-01-12	19-48-00.0	03-59.0 W	36-57.0 N						SSIS		V R	ARENAS DEL REY.GR
1885-01-21	23-20-00.0	03-59.0 W	36-57.0 N						SSIS		VI R	ARENAS DEL REY.GR
1885-02-12	00-00-00.0	03-48.0 W	37-48.0 N						SSIS		VII	JAEN
1885-02-21	12-30-00.0	03-59.0 W	36-57.0 N						SSIS		IV R	ARENAS DEL REY.GR
1885-02-26	09-20-00.0	03-59.0 W	36-57.0 N						SSIS		V R	ARENAS DEL REY.GR
1885-02-27	11-25-00.0	03-59.0 W	36-57.0 N						SSIS		VIII R	ARENAS DEL REY.GR
1885-03-08	04-08-00.0	03-59.0 W	36-57.0 N						SSIS		IV R	ARENAS DEL REY.GR
1885-03-24	21-20-00.0	03-59.0 W	36-57.0 N						SSIS		IV R	ARENAS DEL REY.GR
1885-03-24	22-15-00.0	03-59.0 W	36-57.0 N						SSIS		IV R	ARENAS DEL REY.GR
1885-03-25	02-33-00.0	03-59.0 W	36-57.0 N						SSIS		VI R	ARENAS DEL REY.GR
1885-03-26	10-30-00.0	03-59.0 W	36-57.0 N						SSIS		IV R	ARENAS DEL REY.GR
1885-03-26	12-50-00.0	01-06.0 W	37-48.0 N						SSIS			CARRASCOY.MU
1885-03-29	03-10-00.0	03-59.0 W	36-57.0 N						SSIS		V R	ARENAS DEL REY.GR
1885-03-30	02-38-00.0	03-59.0 W	36-57.0 N						SSIS		IV R	ARENAS DEL REY.GR
1885-04-02	22-15-00.0	03-59.0 W	36-57.0 N						SSIS		V R	ARENAS DEL REY.GR
1885-04-06	13-30-00.0	03-59.0 W	36-57.0 N						SSIS		IV R	ARENAS DEL REY.GR
1885-04-11	04-55-00.0	03-59.0 W	36-57.0 N						SSIS		VII R	ARENAS DEL REY.GR
1885-04-16	04-00-00.0	02-30.0 W	36-48.0 N						SSIS			ALMERIA
1885-04-17	10-28-00.0	03-59.0 W	36-57.0 N						SSIS		IV R	ARENAS DEL REY.GR
1885-04-19	13-29-00.0	03-59.0 W	36-57.0 N						SSIS		IV R	ARENAS DEL REY.GR
1885-04-22	00-00-00.0	00-02.0 W	42-30.0 N						SSIS			BOLTAÑA.HU
1885-04-28	03-15-00.0	03-59.0 W	36-57.0 N						SSIS		V R	ARENAS DEL REY.GR
1885-04-29	15-45-00.0	03-59.0 W	36-57.0 N						SSIS		V R	ARENAS DEL REY.GR
1885-05-05	07-49-00.0	03-59.0 W	36-57.0 N						SSIS		IV R	ARENAS DEL REY.GR
1885-05-19	00-45-00.0	03-59.0 W	36-57.0 N						SSIS		IV R	ARENAS DEL REY.GR
1885-05-23	15-52-00.0	03-59.0 W	36-57.0 N						SSIS		IV R	ARENAS DEL REY.GR
1885-05-25	02-00-00.0	02-30.0 W	36-48.0 N						SSIS		V	ALMERIA
1885-06-26	04-07-00.0	03-59.0 W	36-57.0 N						SSIS		IV R	ARENAS DEL REY.GR
1885-07-07	09-00-00.0	03-59.0 W	36-57.0 N						SSIS		IV R	ARENAS DEL REY.GR
1885-07-13	21-15-00.0	03-59.0 W	36-57.0 N						SSIS		IV R	ARENAS DEL REY.GR
1885-07-29	14-54-00.0	03-59.0 W	36-57.0 N						SSIS		IV R	ARENAS DEL REY.GR
1885-08-09	04-55-00.0	03-59.0 W	36-57.0 N						SSIS		IV R	ARENAS DEL REY.GR
1885-08-11	01-30-00.0	03-59.0 W	36-57.0 N						SSIS		V R	ARENAS DEL REY.GR
1885-08-28	14-30-00.0	03-59.0 W	36-57.0 N						SSIS		V R	ARENAS DEL REY.GR

FECHA	HORA	LONGITUD	LATITUD	PRO	RMS	EH	EZ	NO	AGEN	MAG	INT	LOCALIZACION
1885-10-13	07-30-00.0	03-59.0 W	36-57.0 N						SSIS		VI R	ARENAS DEL REY.GR
1885-11-22	00-00-00.0	01-54.0 W	41-18.0 N						SSIS			ALHAMA DE ARAGON.Z
1885-12-03	20-00-00.0	04-36.0 E	36-06.0 N						SSIS		VIII	ARRERIDJ.ARG
1885-12-14	00-00-00.0	02-00.0 W	43-17.0 N						SSIS			HERNANI.SS
1885-12-22	00-00-00.0	01-40.0 W	43-17.0 N						SSIS			LESACA.NA
1885-12-24	00-00-00.0	02-00.0 W	43-16.0 N						SSIS			ANDOAIN.SS
1886-01-28	01-30-00.0	01-12.0 W	38-00.0 N						SSIS			MURCIA
1886-01-29	00-00-00.0	04-06.0 W	36-48.0 N						SSIS			VELEZ MALAGA.MA
1886-02-09	00-00-00.0	04-06.0 W	37-12.0 N						SSIS			LOJA.GR
1886-02-10	00-00-00.0	00-46.0 W	38-24.0 N						SSIS			NOVELDA.A
1886-03-14	23-00-00.0	04-06.0 W	37-12.0 N						SSIS		VI	LOJA.GR
1886-04-08	00-00-00.0	03-07.0 E	41-53.0 N						SSIS			SAN JUAN DE PALAMOS.GE
1886-04-11	00-00-00.0	04-06.0 W	37-12.0 N						SSIS			LOJA.GR
1886-07-06	11-23-00.0	04-06.0 W	37-12.0 N						SSIS		VI	LOJA.GR
1886-07-10	00-00-00.0	00-43.0 W	38-23.0 N						SSIS			NOVELDA.A
1886-07-13	00-45-00.0	01-12.0 W	38-00.0 N						SSIS			MURCIA
1886-07-19	00-00-00.0	04-06.0 W	37-12.0 N						SSIS			LOJA.GR
1886-09-02	01-24-00.0	04-36.0 W	37-00.0 N						SSIS		VI	ANTEQUERA.MA
1886-09-22	15-00-00.0	03-36.0 E	36-12.0 N						IPGA		VII	AUMALE.ARG
1886-10-22	00-00-00.0	04-24.0 W	36-42.0 N						SSIS			MALAGA
1886-11-11	00-00-00.0	04-24.0 W	36-42.0 N						SSIS			MALAGA
1886-12-31	00-00-00.0	02-30.0 W	36-48.0 N						SSIS			ALMERIA
1887-01-08	20-00-00.0	04-36.0 E	36-06.0 N						IPGA		VII	MANSOURAH.ARG
1887-03-12	00-00-00.0	01-37.0 W	43-13.0 N						SSIS			ARIZ.NA
1887-04-02	00-00-00.0	04-24.0 W	36-42.0 N						SSIS			MALAGA
1887-04-13	00-00-00.0	09-12.0 W	38-42.0 N						SSIS			LISBOA
1887-05-06	12-43-00.0	02-38.0 E	39-35.0 N						SSIS		III	PALMA DE MALLORCA
1887-05-19	00-00-00.0	04-24.0 W	36-42.0 N						SSIS			MALAGA
1887-06-08	00-00-00.0	03-36.0 W	37-12.0 N						SSIS			GRANADA
1887-06-27	20-20-00.0	02-35.0 E	41-56.0 N						SSIS		IV	LA SELLERA DEL TER.GE
1887-07-11	00-00-00.0	01-40.0 W	43-17.0 N						SSIS			LESACA.NA
1887-07-17	00-00-00.0	01-41.0 W	43-17.0 N						SSIS			VERA DE BIDASOA.NA
1887-09-07	00-00-00.0	02-38.0 E	39-35.0 N						SSIS		IV	PALMA DE MALLORCA
1887-09-25	18-00-00.0	03-00.0 E	41-42.0 N						SSIS		IV	TOSSA.GE
1887-09-28	15-00-00.0	03-00.0 E	41-42.0 N						SSIS		R	TOSSA.GE
1887-10-01	19-15-00.0	03-36.0 W	36-56.0 N						SSIS			ALBUNUELAS.GR
1887-10-06	00-00-00.0	04-00.0 W	37-00.0 N						SSIS			ALHAMA DE GRANADA.GR
1887-10-06	12-55-00.0	04-50.0 E	36-00.0 N						IPGA			BORDJ-BOU-ARRERIDJ.ARG
1887-10-25	01-45-00.0	04-50.0 E	36-00.0 N						IPGA			BORDJ-BOU-ARRERIDJ.ARG
1887-10-25	08-25-00.0	04-50.0 E	36-00.0 N						IPGA		R	BORDJ-BOU-ARRERIDJ.ARG
1887-11-06	00-00-00.0	03-00.0 W	35-18.0 N						SSIS			MELILLA
1887-11-06	00-00-00.0	01-36.0 W	42-48.0 N						SSIS			PAMPLONA.NA
1887-11-29	13-30-00.0	00-20.0 E	35-35.0 N						IPGA		IX	EL BORDJ.ARG
1888-01-05	17-05-00.0	04-06.0 W	36-48.0 N						SSIS		VI	VELEZ MALAGA.MA
1888-01-06	23-40-00.0	02-36.0 E	36-30.0 N						IPGA		VIII	EL AFFROUN.ARG
1888-01-23	00-00-00.0	04-24.0 W	36-54.0 N						SSIS			CERDALES.MA
1888-02-15	00-00-00.0	01-20.0 W	43-00.0 N						SSIS			BURGUETE.NA
1888-03-03	00-00-00.0	03-36.0 W	38-06.0 N						SSIS			LINARES.J
1888-04-21	02-00-00.0	00-35.0 E	42-47.0 N						SSIS			BAGNERES DE LUCHON.FR
1888-04-28	04-13-00.0	00-36.0 E	41-42.0 N						SSIS		IV	ALGUAIRE.L
1888-04-29	00-00-00.0	07-30.0 W	43-42.0 N						SSIS		V	VIVERO.LU
1888-07-05	00-00-00.0	04-06.0 W	37-12.0 N						SSIS			LOJA.GR
1888-08-11	00-00-00.0	01-54.0 W	37-12.0 N						SSIS		V	VERA.AL
1888-10-06	00-00-00.0	01-08.0 W	38-00.0 N						SSIS			MURCIA
1888-12-14	06-15-00.0	02-33.0 E	41-35.0 N						SSIS		V	ARENYS DE MAR.B
1888-12-22	00-00-00.0	04-06.0 W	37-12.0 N						SSIS			LOJA.GR
1889-03-25	00-00-00.0	04-00.0 W	37-00.0 N						SSIS		V	ALHAMA DE GRANADA.GR
1889-05-21	04-15-00.0	00-48.0 W	35-42.0 N						IPGA		VII	ORAN.ARG
1889-09-17	00-00-00.0	01-15.0 E	41-07.0 N						SSIS			TARRAGONA
1889-11-08	22-11-00.0	03-06.0 E	36-42.0 N						SSIS			ARGEL
1889-11-27	15-00-00.0	00-36.0 W	35-42.0 N						SSIS			ORAN.ARG
1889-12-16	00-00-00.0	03-36.0 W	37-12.0 N						SSIS		V	GRANADA
1890-02-21	00-00-00.0	08-50.0 W	39-40.0 N						SSIS		VI	BATALHA.PORT
1890-03-19	06-00-00.0	04-36.0 W	37-00.0 N						SSIS		V	ANTEQUERA.MA
1890-04-28	00-00-00.0	09-12.0 W	38-42.0 N						SSIS			LISBOA
1890-07-30	00-00-00.0	00-30.0 E	35-42.0 N						IPGA		VI	RELIZANE.ARG
1890-08-22	04-30-00.0	08-36.0 W	42-00.0 N						SSIS		IV	TUY.PO
1890-10-17	00-00-00.0	09-12.0 W	38-42.0 N						SSIS			LISBOA
1891-01-15	04-00-00.0	01-48.0 E	36-30.0 N						SSIS		IX	DUPLEIX.ARG
1891-06-28	00-00-00.0	00-25.0 W	43-00.0 N						SSIS			LARUNS.FR

FECHA	HORA	LONGITUD	LATITUD	PRO	RMS	EH	EZ	NO	AGEN	MAG	INT	LOCALIZACION
1891-08-22	00-00-00.0	09-12.0 W	38-42.0 N						IMGP		VII	LISBOA
1892-01-19	00-00-00.0	00-06.0 E	35-24.0 N						SSIS			MASCARA.ARG
1893-03-08	02-00-00.0	02-55.0 W	35-17.0 N						SSIS			MELILLA
1893-05-21	00-00-00.0	01-57.0 W	37-24.0 N						SSIS			HUERCAL-OVERA.AL
1893-05-23	00-00-00.0	01-54.0 W	37-18.0 N						SSIS		V	CUEVAS DE ALMANZORA.AL
1893-06-29	00-20-00.0	03-06.0 E	36-42.0 N						SSIS			ARGEL
1893-09-30	00-22-00.0	07-00.0 W	37-00.0 N						SSIS		V S	GOLFO DE CADIZ
1894-01-21	07-35-00.0	02-52.0 E	42-42.0 N						SSIS		IV	PERPIGNAN.FR
1894-02-20	00-00-00.0	04-24.0 W	36-42.0 N						SSIS			MALAGA
1894-06-12	00-00-00.0	02-40.0 W	37-07.0 N						SSIS		VII	NACIMIENTO.AL
1894-06-18	00-00-00.0	01-57.0 W	37-24.0 N						SSIS			HUERCAL-OVERA.AL
1894-06-19	01-00-00.0	00-36.0 W	35-42.0 N						SSIS			ORAN.ARG
1894-09-01	04-30-00.0	01-57.0 W	37-24.0 N						SSIS			HUERCAL-OVERA.AL
1894-09-18	00-00-00.0	00-06.0 E	35-56.0 N						SSIS			MOSTAGANEM.ARG
1894-10-08	00-00-00.0	00-06.0 E	43-00.0 N						SSIS			BAGNERES DE BIGORRE.FR
1894-10-20	00-00-00.0	05-00.0 W	37-48.0 N						SSIS		VI	GUADALCAZAR.CO
1895-03-25	16-04-00.0	00-09.0 E	43-00.0 N						SSIS			BAGNERES DE BIGORRE.FR
1895-05-21	12-50-00.0	03-12.0 E	36-30.0 N						SSIS			KOLEA.ARG
1895-07-18	23-25-00.0	03-03.0 E	36-46.0 N						IPGA		V	ARGEL
1895-10-20	00-00-00.0	03-36.0 W	37-12.0 N						SSIS		VI	GRANADA
1895-12-25	18-00-00.0	07-52.0 W	42-20.0 N						SSIS		VI	ORENSE
1896-05-05	21-18-10.0	00-00.0 E	42-42.0 N						SSIS		V	MONTE PERDIDO.HU
1896-05-25	02-20-00.0	00-06.0 E	42-54.0 N						SSIS		IV	PICO MIDI.FR
1896-06-03	13-15-00.0	00-06.0 E	42-54.0 N						SSIS		R	PICO MIDI.FR
1896-06-04	20-46-00.0	00-06.0 E	42-54.0 N						SSIS		R	PICO MIDI.FR
1896-06-09	09-23-35.0	00-09.0 E	43-00.0 N						SSIS		R	BAGNERES DE BIGORRE.FR
1896-06-23	21-49-00.0	00-13.0 E	42-57.0 N						SSIS		R	GRIPP.FR
1896-06-30	06-07-00.0	00-09.0 E	43-00.0 N						SSIS		R	BAGNERES DE BIGORRE.FR
1896-07-18	00-00-00.0	01-06.0 W	38-36.0 N						SSIS		VI	YECLA.MU
1896-10-30	08-50-00.0	08-12.0 W	37-30.0 N						SSIS			ALMODOVAR.PORT
1896-11-12	05-39-00.0	00-09.0 E	43-04.0 N						SSIS		IV	BAGNERES DE BIGORRE.FR
1896-12-28	01-00-00.0	00-06.0 E	42-54.0 N						SSIS		III	PICO MIDI.FR
1897-02-19	04-35-00.0	00-06.0 E	42-54.0 N						SSIS		III	PICO MIDI.FR
1897-03-08	00-00-00.0	05-40.0 W	43-33.0 N						SSIS		V	GIJON.O
1897-03-21	06-30-00.0	00-32.0 E	42-36.0 N						SSIS			BENASQUE.HU
1897-03-23	00-00-00.0	02-42.0 E	41-48.0 N						SSIS		V	LA ESPARRA.GE
1897-04-13	04-16-00.0	00-09.0 E	43-00.0 N						SSIS		V	BAGNERES DE BIGORRE.FR
1897-05-09	00-00-00.0	00-06.0 E	42-54.0 N						SSIS			PICO MIDI.FR
1897-05-19	17-20-00.0	00-02.0 W	43-06.0 N						SSIS			LOURDES.FR
1897-05-22	00-00-00.0	00-36.0 W	43-12.0 N						SSIS			OLORON.FR
1897-05-24	00-00-00.0	08-14.0 W	43-30.0 N						SSIS		V	FERROL.C
1897-05-24	05-37-00.0	00-06.0 E	42-54.0 N						SSIS		IV	PICO MIDI.FR
1897-06-16	03-53-00.0	00-09.0 E	43-00.0 N						SSIS			POUZAC.FR
1897-07-12	22-23-00.0	00-06.0 E	42-54.0 N						SSIS			PICO MIDI.FR
1897-08-27	23-20-00.0	00-04.0 E	42-54.0 N						SSIS			BAREGES.FR
1897-10-13	16-55-00.0	03-36.0 W	37-12.0 N						SSIS		VII	GRANADA
1897-10-23	07-20-00.0	00-36.0 W	35-42.0 N						SSIS		V	ORAN.ARG
1898-01-16	17-00-00.0	02-35.0 E	41-56.0 N						SSIS			LA SELLERA DEL TER.GE
1898-01-27	03-35-00.0	00-06.0 E	42-54.0 N						SSIS		III	PICO MIDI.FR
1898-02-28	23-36-40.0	00-09.0 E	43-00.0 N						SSIS			POUZAC.FR
1898-03-06	22-15-00.0	06-30.0 W	38-42.0 N						SSIS			ALMENDRALEJO.BA
1898-09-29	00-00-00.0	01-06.0 W	38-12.0 N						SSIS		IV	FORTUNA.MU
1898-12-18	04-00-00.0	04-24.0 W	36-42.0 N						SSIS			MALAGA
1899-01-16	01-00-00.0	03-48.0 W	43-12.0 N						SSIS		VI	SANTANDER
1899-04-06	12-25-00.0	00-09.0 E	43-00.0 N						SSIS			BAGNERES DE BIGORRE.FR
1899-06-13	00-00-00.0	03-00.0 W	35-17.0 N						SSIS			MELILLA
1899-07-21	00-00-00.0	00-06.0 E	42-54.0 N						SSIS			PICO MIDI.FR
1899-08-13	21-00-00.0	09-12.0 W	38-42.0 N						SSIS		VI	LISBOA
1899-08-24	00-00-00.0	08-37.0 W	41-10.0 N						SSIS			PORTO.PORT
1899-10-08	01-28-00.0	00-06.0 E	42-54.0 N						SSIS			PICO MIDI.FR
1899-12-09	00-00-00.0	03-36.0 W	37-12.0 N						SSIS			GRANADA
1900-03-04	09-00-00.0	03-50.0 E	40-00.0 N						SSIS		IV	CIUDADELA.MENORCA
1900-04-25	18-00-00.0	00-36.0 W	35-42.0 N						SSIS		VI	ORAN.ARG
1900-06-16	03-25-00.0	00-06.0 E	42-54.0 N						SSIS			PICO MIDI.FR
1900-11-07	00-00-00.0	01-54.0 E	42-32.0 N						SSIS		III	ESCALDES.AND
1901-02-10	00-00-00.0	05-22.0 W	36-45.0 N						SSIS		VII	GRAZALEMA.CA
1901-02-18	08-30-00.0	00-06.0 E	43-00.0 N						SSIS			BAGNERES DE BIGORRE.FR
1901-04-24	15-45-00.0	07-40.0 W	36-50.0 N						SSIS		V +S	GOLFO DE CADIZ
1901-04-30	00-00-00.0	00-06.0 E	42-54.0 N						SSIS			PICO MIDI.FR
1901-05-25	03-25-00.0	03-30.0 W	36-42.0 N						SSIS		VII +	MOTRIL.GR

FECHA	HORA	LONGITUD	LATITUD	PRO	RMS	EH	EZ	ND	AGEN	MAG	INT	LOCALIZACION
1901-07-15	23-29-55.0	00-06.0 E	43-00.0 N						SSIS		IV	BAGNERES DE BIGORRE.FR
1901-07-28	06-50-00.0	00-06.0 E	43-00.0 N						SSIS			BAGNERES DE BIGORRE.FR
1901-09-00	00-00-00.0	02-35.0 E	41-56.0 N						SSIS			LA SELLERA DEL TER.GE
1901-09-18	21-30-00.0	03-02.0 E	41-47.0 N						SSIS		III	SAN FELIU GUIXOLS.GE
1901-10-00	00-00-00.0	03-00.0 E	41-45.0 N						SSIS		IV +	PALAMOS.GE
1901-12-16	13-00-00.0	01-50.0 E	42-32.0 N						SSIS		IV	PORTE.FR
1901-12-27	00-00-00.0	02-50.0 E	42-00.0 N						SSIS		IV	GERONA
1902-01-02	00-00-00.0	00-26.0 W	43-00.0 N						SSIS			LARUNS.FR
1902-02-25	10-00-00.0	00-55.0 W	38-23.0 N						SSIS		V	NOVELDA.A
1902-05-01	00-00-00.0	04-06.0 W	35-12.0 N						SSIS			ALHUCEMAS.MAC
1902-05-05	06-00-00.0	01-12.0 W	38-00.0 N						SSIS		VI	MURCIA
1902-05-06	03-02-15.0	00-05.0 W	43-00.0 N					1	SSIS		VII	ARGELES-GAZOST.FR
1902-05-08	16-00-00.0	01-12.0 W	38-00.0 N						SSIS		IV R	MURCIA
1902-05-15	00-00-00.0	00-44.0 W	43-07.0 N						SSIS			ARAMITS.FR
1902-05-19	07-00-00.0	00-36.0 W	43-12.0 N						SSIS		V	OLORON.FR
1902-05-22	00-00-00.0	00-36.0 W	43-12.0 N						SSIS		R	OLORON.FR
1902-06-15	00-00-00.0	00-06.0 E	42-54.0 N						SSIS			PICO MIDI.FR
1902-06-16	13-30-00.0	03-00.0 W	35-18.0 N						SSIS			MELILLA
1902-06-17	00-00-00.0	00-36.0 W	43-12.0 N						SSIS			OLORON.FR
1902-07-02	11-00-00.0	01-18.0 W	43-12.0 N						SSIS			ASPE.FR
1902-07-09	03-44-06.0	03-00.0 W	35-18.0 N					1	SSIS		V	MELILLA
1902-07-15	06-00-00.0	03-00.0 W	35-18.0 N						SSIS		R	MELILLA
1902-07-24	00-00-00.0	04-48.0 W	44-00.0 N						SSIS			CANTABRICO
1902-09-08	02-22-00.0	00-06.0 E	43-00.0 N						SSIS			BAGNERES DE BIGORRE.FR
1902-10-13	01-38-00.0	00-06.0 E	42-54.0 N						SSIS		IV	PICO MIDI.FR
1902-10-14	00-00-00.0	02-54.0 E	36-30.0 N						SSIS			BLIDA.ARG
1902-11-04	00-00-00.0	07-24.0 W	40-24.0 N						SSIS		VIII	GUARDA.PORT
1902-11-17	21-18-00.0	00-36.0 W	35-42.0 N						SSIS			ORAN.ARG
1902-12-29	02-57-00.0	00-10.0 E	43-10.0 N						SSIS			LANNEMEZAN.FR
1903-02-25	09-15-00.0	00-39.0 W	38-18.0 N						SSIS		IV +	ELCHE.A
1903-02-26	02-00-00.0	00-39.0 W	38-18.0 N						SSIS		III R	ELCHE.A
1903-03-05	12-50-00.0	00-39.0 W	38-18.0 N						SSIS		III R	ELCHE.A
1903-03-10	14-00-00.0	01-36.0 W	42-48.0 N						SSIS		VI	PAMPLONA.NA
1903-03-21	00-00-00.0	01-36.0 E	42-57.0 N						SSIS			FOIX.FR
1903-04-17	01-00-00.0	03-17.0 E	42-18.0 N						SSIS		P	ROSAS.GE
1903-04-20	08-45-00.0	03-17.0 E	42-18.0 N						SSIS		VI +	ROSAS.GE
1903-05-04	17-25-28.0	00-06.0 E	43-18.0 N						SSIS			TARBES.FR
1903-05-14	18-15-00.0	00-06.0 E	43-00.0 N						SSIS			BAGNERES DE BIGORRE.FR
1903-05-21	01-15-00.0	00-06.0 E	43-00.0 N						SSIS		R	BAGNERES DE BIGORRE.FR
1903-05-23	02-00-00.0	00-06.0 W	43-06.0 N						SSIS			LOURDES.FR
1903-05-31	03-00-00.0	00-06.0 W	43-06.0 N						SSIS		R	LOURDES.FR
1903-06-09	00-00-00.0	03-00.0 W	35-18.0 N						SSIS			MELILLA
1903-06-16	00-00-00.0	03-00.0 W	35-18.0 N						SSIS		R	MELILLA
1903-06-18	02-20-00.0	01-55.0 E	42-26.0 N						SSIS			PUIGCERDA.GE
1903-06-30	00-00-00.0	02-30.0 E	42-48.0 N						SSIS			SETCASAS.GE
1903-07-13	15-00-00.0	02-10.0 E	41-24.0 N						SSIS			BARCELONA
1903-07-26	00-00-00.0	03-12.0 W	36-42.0 N						SSIS		P	ALBUNOL.GR
1903-07-27	22-00-00.0	03-12.0 W	36-42.0 N						SSIS		P	ALBUNOL.GR
1903-07-28	00-00-00.0	03-12.0 W	36-42.0 N						SSIS		VI	ALBUNOL.GR
1903-08-09	22-10-10.0	09-00.0 W	38-18.0 N						SSIS		VII +	S.SETUBAL.PORT
1903-08-12	22-46-00.0	00-06.0 E	43-00.0 N						SSIS			BAGNERES DE BIGORRE.FR
1903-09-14	13-30-00.0	09-24.0 W	38-42.0 N						SSIS		VII	CASCAIS.PORT
1903-09-23	01-55-00.0	02-50.0 E	36-28.0 N						SSIS		VII +	BLIDA.ARG
1903-09-28	08-00-00.0	08-54.0 W	37-00.0 N						SSIS			CABO SAN VICENTE
1903-10-14	14-55-00.0	09-06.0 W	39-12.0 N						IMGP		III	CADAVAL.PORT
1903-10-29	13-05-00.0	00-36.0 W	35-42.0 N						SSIS			ORAN.ARG
1903-11-08	00-00-00.0	02-48.0 E	42-36.0 N						SSIS			PERPIGNAN.FR
1903-11-14	00-00-00.0	09-00.0 W	38-30.0 N						IMGP		IV	SETUBAL.PORT
1903-11-24	00-00-00.0	02-06.0 W	37-36.0 N						SSIS		VI	VELEZ RUBIO.AL
1903-11-25	00-00-00.0	02-06.0 W	37-36.0 N						SSIS		V R	VELEZ RUBIO.AL
1903-12-01	06-40-00.0	07-00.0 W	37-12.0 N						SSIS			HUELVA
1904-01-10	15-11-00.0	00-06.0 E	43-00.0 N						SSIS			BAGNERES DE BIGORRE.FR
1904-01-31	02-07-00.0	09-18.0 W	39-48.0 N						SSIS			LEIRIA.PORT
1904-02-11	05-00-00.0	00-06.0 E	43-00.0 N						SSIS			BAGNERES DE BIGORRE.FR
1904-02-24	00-00-00.0	08-48.0 W	42-00.0 N						SSIS		VI	TOMINO.PO
1904-03-02	22-52-00.0	07-53.0 W	38-55.0 N						SSIS		III	VIMIEIRO.PORT
1904-03-26	09-00-00.0	09-12.0 W	38-40.0 N						SSIS			LISBOA
1904-04-02	18-32-00.0	03-36.0 W	37-12.0 N						SSIS			GRANADA
1904-04-24	02-00-00.0	00-24.0 W	39-24.0 N						SSIS		V	VALENCIA
1904-05-18	17-45-00.0	01-00.0 W	38-07.0 N						SSIS		V	BENFERRI.A

FECHA	HORA	LONGITUD	LATITUD	PRO	RMS	EH	EZ	NO	AGEN	MAG	INT	LOCALIZACION
1904-06-14	00-00-00.0	03-13.0 W	41-34.0 N						SSIS		VI	SAN ESTEBAN GORMAZ.SO
1904-06-14	02-00-00.0	07-51.0 W	42-24.0 N						SSIS		V	CUBEIRO.LU
1904-07-13	15-05-00.0	00-02.0 E	42-42.0 N						SSIS		VIII +	CAUTERETS.FR
1904-07-22	18-34-20.0	00-00.0 E	42-42.0 N						SSIS		VI +	MONTE PERDIDO.HU
1904-08-08	23-27-00.0	09-23.0 W	38-47.0 N						SSIS		V +	SINTRA.PORT
1904-08-09	02-00-00.0	08-52.0 W	38-32.0 N						SSIS		V	SETUBAL.PORT
1904-08-23	05-59-00.0	00-06.0 E	35-24.0 N						SSIS		V	MASCARA.ARG
1904-09-29	12-50-00.0	01-54.0 E	42-30.0 N						SSIS			LATOUR DE CAROL.FR
1904-10-01	00-51-00.0	01-54.0 E	42-30.0 N						SSIS		R	LATOUR DE CAROL.FR
1904-10-07	00-00-00.0	00-10.0 W	43-07.0 N						SSIS			ST.PE-DE-BIGORRE.FR
1904-12-17	00-00-00.0	08-30.0 W	42-54.0 N						SSIS		IV	SANTIAGO COMPOSTELA.C
1905-01-07	05-00-00.0	05-15.0 W	36-15.0 N						SSIS		VI S	NE.DE GIBRALTAR
1905-01-08	05-00-00.0	06-30.0 W	38-42.0 N						SSIS			ALMENDRALEJO.BA
1905-01-21	02-00-00.0	00-06.0 E	43-00.0 N						SSIS			BAGNERES DE BIGORRE.FR
1905-02-14	04-00-00.0	01-12.0 W	38-00.0 N						SSIS		VI	NORA.MU
1905-02-18	00-00-00.0	03-00.0 W	35-18.0 N						SSIS			MELILLA
1905-02-23	00-00-00.0	09-12.0 W	38-42.0 N						SSIS			LISBOA
1905-04-02	04-15-00.0	03-07.0 E	42-30.0 N						SSIS			COLLIOURE.FR
1905-04-15	00-00-00.0	00-12.0 W	39-00.0 N						SSIS		IV	GANDIA.V
1905-05-18	15-00-00.0	00-06.0 E	43-00.0 N						SSIS			BAGNERES DE BIGORRE.FR
1905-05-22	07-00-00.0	00-06.0 E	43-00.0 N						SSIS		R	BAGNERES DE BIGORRE.FR
1905-06-02	22-45-00.0	01-20.0 E	36-10.0 N						SSIS		V	EL ASNAM.ARG
1905-07-28	18-00-00.0	00-04.0 E	43-14.0 N						SSIS			TARBES.FR
1905-09-08	02-00-00.0	02-48.0 E	42-36.0 N						SSIS			PERPIGNAN.FR
1905-09-12	03-20-00.0	02-48.0 E	42-36.0 N						SSIS		R	PERPIGNAN.FR
1905-10-02	19-00-00.0	09-12.0 W	38-42.0 N						SSIS		III	LISBOA
1905-10-20	03-00-00.0	00-06.0 E	42-54.0 N						SSIS			PICO MIDI.FR
1905-11-08	08-00-00.0	00-18.0 E	42-54.0 N						SSIS			ARREAU.FR
1906-01-04	05-40-00.0	02-36.0 E	42-06.0 N						SSIS		IV	AMER.GE
1906-02-19	22-00-00.0	00-48.0 W	38-18.0 N						SSIS		IV	CREVILLENTE.A
1906-03-08	17-43-06.0	20-00.0 W	42-30.0 N						BCIS			ATLANTICO
1906-04-23	16-50-00.0	00-06.0 E	42-54.0 N						SSIS		III	PICO MIDI.FR
1906-04-26	10-30-00.0	02-27.0 E	42-10.0 N						SSIS			LA PINYA.GE
1906-05-10	23-00-00.0	00-48.0 W	38-18.0 N						SSIS		IV	CREVILLENTE.A
1906-05-21	13-20-00.0	08-30.0 W	42-54.0 N						SSIS		IV	SANTIAGO COMPOSTELA.C
1906-05-22	12-00-00.0	08-24.0 W	43-24.0 N						SSIS			LA CORUNA
1906-05-23	02-55-00.0	08-18.0 W	43-30.0 N						SSIS			FERROL.C
1906-05-24	00-30-00.0	02-17.0 E	41-41.0 N						SSIS			LA GARRIGA.T
1906-06-07	09-30-00.0	02-00.0 W	37-24.0 N						SSIS		V	HUERCAL-OVERA.AL
1906-06-11	00-00-00.0	01-54.0 W	37-18.0 N						SSIS			CUEVAS ALMANZORA.AL
1906-07-09	04-10-00.0	06-56.0 W	37-16.0 N						SSIS			HUELVA
1906-07-29	01-30-00.0	00-06.0 E	42-54.0 N						SSIS			PICO MIDI.FR
1906-08-27	09-45-00.0	06-12.0 W	36-30.0 N						SSIS		IV	SAN FERNANDO.CA
1906-10-04	00-00-00.0	09-12.0 W	38-42.0 N						SSIS		VII	LISBOA
1906-10-15	00-00-00.0	04-00.0 W	38-00.0 N						SSIS		IV	ANDUJAR.J
1906-11-09	10-45-00.0	02-35.0 E	41-56.0 N						SSIS			LA SELLERA DEL TER.GE
1906-12-18	00-00-00.0	02-48.0 E	42-36.0 N						SSIS		V	PERPIGNAN.FR
1907-01-10	10-30-00.0	07-48.0 W	41-00.0 N						IMGP		V	TAROUCA.PORT
1907-01-16	01-51-00.0	00-06.0 E	43-00.0 N						SSIS		III	BAGNERES DE BIGORRE.FR
1907-01-23	06-15-00.0	00-30.0 W	38-20.0 N						SSIS		V	ALICANTE
1907-02-11	09-30-00.0	01-24.0 W	37-48.0 N						SSIS		V	ALHAMA DE MURCIA.MU
1907-02-18	02-41-44.0	02-02.0 E	41-29.0 N					1	SSIS		V +	RUBI.B
1907-02-21	15-07-00.0	02-00.0 E	35-42.0 N						SSIS		VII	RELIZANE.ARG
1907-03-08	21-57-00.0	08-00.0 W	38-24.0 N						IMGP		III	VIANA DO ALENTEJO.PORT
1907-03-09	09-56-00.0	05-48.0 W	35-36.0 N						SSIS		VI	TANGER.MAC
1907-03-17	15-06-00.0	07-54.0 W	37-00.0 N						SSIS		V	FARO.PORT
1907-03-30	02-21-00.0	00-06.0 E	43-00.0 N						SSIS		III	BAGNERES DE BIGORRE.FR
1907-04-16	17-30-00.0	01-30.0 W	37-48.0 N						SSIS		VII	TOTANA.MU
1907-04-20	01-57-00.0	09-25.0 W	38-42.0 N						SSIS		III	CASCAIS.PORT
1907-04-21	08-26-25.0	04-24.0 W	36-42.0 N					1	SSIS		III	MALAGA
1907-04-21	21-00-00.0	01-42.0 W	37-42.0 N						SSIS		IV	LORCA.MU
1907-05-07	23-27-00.0	07-47.0 W	41-31.0 N						SSIS			RIBEIRA DE PENA.PORT
1907-05-10	00-37-00.0	09-12.0 W	38-42.0 N						SSIS		III	LISBOA
1907-06-16	05-42-51.0	05-18.0 W	36-06.0 N					1	SSIS			GIBRALTAR
1907-07-02	15-39-00.0	04-00.0 W	37-00.0 N					1	SSIS		IV	ALHAMA DE GRANADA.GR
1907-07-10	01-11-00.0	00-06.0 E	42-54.0 N						SSIS		III	PICO MIDI.FR
1907-07-12	11-07-00.0	07-54.0 W	40-30.0 N						SSIS		V	NELAS.PORT
1907-08-07	01-18-49.0	00-00.0 E	35-48.0 N						SSIS		VI +	NOISY.ARG
1907-08-09	01-21-00.0	00-24.0 E	35-42.0 N						SSIS		V	REALIZANE.ARG
1907-08-09	18-52-00.0	09-12.0 W	38-42.0 N						IMGP			LISBOA

F E C H A	H O R A	LONGITUD	LATITUD	PRO	RMS	EH	EZ	NO	AGEN	MAG	INT		LOCALIZACION
1907-08-11	21-45-55.0	05-16.0 W	36-36.0 N					1	SSIS		VI		BENADALID.MA
1907-09-04	10-11-00.0	00-06.0 E	42-54.0 N						SSIS				PICO MIDI.FR
1907-10-18	02-00-00.0	01-24.0 E	41-12.0 N						SSIS		V		TORREDEMBARRA.T
1907-10-19	00-00-00.0	08-25.0 W	40-12.0 N						IMGP				COIMBRA.PORT
1907-10-21	23-00-00.0	02-36.0 E	42-12.0 N						SSIS		IV		TORTELLA.GE
1907-10-22	00-00-00.0	00-30.0 W	42-24.0 N						SSIS		VII		TORRE DE LA RIBERA.HU
1907-11-16	00-00-00.0	00-30.0 W	39-24.0 N						SSIS		V		TORRENTE.V
1907-11-16	10-29-18.0	02-30.0 W	36-48.0 N					1	SSIS		III		ALMERIA
1907-12-13	22-57-00.0	03-36.0 W	37-12.0 N					1	SSIS		III		GRANADA
1908-03-01	20-05-00.0	00-06.0 E	42-54.0 N						SSIS				PICO MIDI.FR
1908-03-08	04-50-00.0	00-06.0 E	42-54.0 N						SSIS			R	PICO MIDI.FR
1908-03-11	00-06-00.0	02-48.0 E	36-24.0 N						SSIS		VII		BLIDA.ARG
1908-03-26	13-16-19.0	01-27.0 E	41-11.0 N					1	SSIS		V		RODA DE BARA.T
1908-05-10	02-16-00.0	00-06.0 E	42-54.0 N						SSIS				PICO MIDI.FR
1908-05-19	10-20-00.0	04-06.0 W	37-12.0 N						SSIS		IV		LOJA.GR
1908-06-06	05-42-14.0	01-12.0 W	38-00.0 N					1	SSIS		IV		MOLINA DE SEGURA.MU
1908-06-06	08-39-24.0	04-00.0 W	36-54.0 N					1	SSIS				ARENAS DEL REY.GR
1908-06-09	19-51-00.0	02-54.0 E	36-30.0 N						SSIS		VII		BLIDA.ARG
1908-07-10	16-06-00.0	00-06.0 W	43-00.0 N						SSIS				ARGELES.FR
1908-07-14	06-57-20.0	03-00.0 W	35-18.0 N					1	SSIS		V		MELILLA
1908-07-14	07-07-22.0	03-00.0 W	35-18.0 N					1	SSIS			R	MELILLA
1908-09-26	09-50-10.0	01-30.0 W	38-06.0 N					2	SSIS		VI		MULA.MU
1908-09-29	00-00-00.0	01-18.0 W	38-06.0 N						SSIS		VII		OJOS.MU
1908-10-03	11-36-00.0	03-10.0 E	36-33.0 N						IPGA				L'ARBA.ARG
1908-10-19	06-51-00.0	00-06.0 W	43-00.0 N						SSIS				ARGELES.FR
1908-10-26	09-50-00.0	01-27.0 W	38-03.0 N						SSIS		III		MULA.MU
1908-11-09	14-00-00.0	07-54.0 W	38-00.0 N						SSIS		V		BEJA.PORT
1908-11-10	05-30-00.0	02-50.0 E	42-15.0 N						SSIS		IV		LLADO.GE
1908-11-13	19-47-00.0	00-06.0 W	43-00.0 N						SSIS				ARGELES.FR
1908-11-20	00-00-00.0	09-12.0 W	38-42.0 N						SSIS		VI		LISBOA
1908-12-13	01-34-00.0	00-06.0 W	43-00.0 N						SSIS				ARGELES.FR
1908-12-28	00-00-00.0	00-36.0 W	43-12.0 N						SSIS				OLORON.FR
1909-01-02	00-00-00.0	02-54.0 E	36-30.0 N						SSIS				BLIDA.ARG
1909-01-07	04-00-00.0	07-55.0 W	38-35.0 N						SSIS		IV		EVORA.PORT
1909-01-16	20-00-00.0	04-06.0 W	37-00.0 N						SSIS		V		VENTAS DE ZAFARRAYA.GR
1909-01-21	00-00-00.0	05-36.0 W	35-30.0 N						SSIS		IX		ROMARA.MAC
1909-01-21	04-00-00.0	04-12.0 W	36-42.0 N						SSIS		III	P	MALAGA
1909-01-22	19-15-00.0	04-12.0 W	36-42.0 N						SSIS		V		MALAGA
1909-01-24	10-49-00.0	02-00.0 E	41-36.0 N						SSIS		IV		TARRASA.B
1909-01-28	00-00-00.0	04-18.0 W	36-45.0 N						SSIS		VI		TOTALAN.MA
1909-01-30	04-30-00.0	07-54.0 W	38-00.0 N						SSIS		IV		BEJA.PORT
1909-02-06	05-30-00.0	07-55.0 W	38-35.0 N						SSIS		III		EVORA.PORT
1909-02-08	00-00-00.0	00-45.0 W	38-02.0 N						SSIS				MONTESINOS.A
1909-02-14	03-30-00.0	08-24.0 W	41-12.0 N						SSIS		III		SANTO TIRSO.PORT
1909-02-21	08-05-18.0	00-48.0 W	38-18.0 N					1	SSIS		VI		CREVILLENTE.A
1909-02-26	14-30-00.0	00-42.0 W	38-18.0 N						SSIS			R	ELCHE.A
1909-03-06	16-30-00.0	08-48.0 W	41-42.0 N						SSIS		III		VIANA DO CASTELO.PORT
1909-03-13	00-00-00.0	00-41.0 W	37-58.0 N						SSIS				TORREVIEJA.A
1909-03-19	07-17-05.0	08-12.0 W	37-30.0 N						SSIS		IV		ALGARVE.PORT
1909-03-26	00-00-00.0	00-48.0 W	38-18.0 N						SSIS		V		CREVILLENTE.A
1909-03-29	10-00-00.0	00-12.0 W	39-00.0 N						SSIS		III		GANDIA.V
1909-04-02	00-00-00.0	08-26.0 W	37-12.0 N						SSIS		III		ALGARVE.PORT
1909-04-06	21-27-50.0	02-35.0 E	42-03.0 N					1	SSIS		VI	+	SAN ESTEBAN.GE
1909-04-15	14-50-00.0	04-19.0 W	36-43.0 N						SSIS		V		EL PALO.MA
1909-04-23	14-37-00.0	08-48.0 W	38-54.0 N						IMGP		VI		ALGUBER.PORT
1909-04-23	17-39-36.8	08-49.0 W	38-57.0 N					6	SSIS		X	+	BENAVENTE.PORT
1909-04-24	01-37-00.0	07-54.0 W	39-30.0 N						IMGP		V	R	GAVIA.PORT
1909-04-24	02-42-00.0	08-48.0 W	38-54.0 N						IMGP		VI	R	BENAVENTE.PORT
1909-04-24	03-47-00.0	08-36.0 W	41-42.0 N						IMGP		VII		VIANA DO CASTELO.PORT
1909-04-24	05-07-00.0	09-06.0 W	39-00.0 N						IMGP		VI	R	ARRUDA.PORT
1909-04-26	20-37-00.0	08-30.0 W	38-54.0 N						IMGP		V	R	CORUCHE.PORT
1909-04-27	02-42-00.0	08-30.0 W	38-54.0 N						IMGP		V	R	CORUCHE.PORT
1909-04-27	20-57-00.0	08-48.0 W	38-54.0 N						IMGP		VI	R	CORUCHE.PORT
1909-04-28	23-37-00.0	09-06.0 W	38-54.0 N						IMGP		VII	R	ALVERO.PORT
1909-04-30	02-15-00.0	04-06.0 W	37-12.0 N					1	SSIS				LOJA.GR
1909-04-30	02-52-49.0	04-06.0 W	37-12.0 N					1	SSIS			R	LOJA.GR
1909-04-30	05-02-00.0	08-48.0 W	38-54.0 N						IMGP		VI	R	BENAVENTE.PORT
1909-04-30	08-22-00.0	08-48.0 W	38-54.0 N						IMGP		VI	R	BENAVENTE.PORT
1909-05-03	00-30-00.0	06-25.0 W	43-20.0 N						SSIS		IV		TINEO.O
1909-05-04	05-28-00.0	03-00.0 W	35-20.0 N						SSIS				MELILLA

FECHA	HORA	LONGITUD	LATITUD	PRO	RMS	EH	EZ	NO	AGEN	MAG	INT	LOCALIZACION
1909-05-04	18-57-00.0	07-54.0 W	38-36.0 N						IMGP		VII	EVORA.PORT
1909-05-04	19-15-00.0	08-48.0 W	38-54.0 N						IMGP		VII R	CORUCHE.PORT
1909-05-05	14-50-00.0	08-48.0 W	38-54.0 N						IMGP		VI R	BENAVENTE.PORT
1909-05-08	01-55-00.0	08-48.0 W	38-54.0 N						IMGP		VI R	BENAVENTE.PORT
1909-05-17	19-47-00.0	08-48.0 W	38-54.0 N						IMGP		VI R	BENAVENTE.PORT
1909-05-18	03-37-00.0	08-48.0 W	38-54.0 N						IMGP		V R	CORUCHE.PORT
1909-05-19	18-27-00.0	08-48.0 W	38-54.0 N						IMGP		VI R	CORUCHE.PORT
1909-05-22	08-59-40.0	02-42.0 W	37-06.0 N					1	SSIS		V	NACIMIENTO.AL
1909-05-23	01-57-00.0	08-48.0 W	38-54.0 N						IMGP		VI R	BENAVENTE.PORT
1909-05-23	06-02-00.0	08-48.0 W	38-54.0 N						IMGP		VI R	BENAVENTE.PORT
1909-05-24	11-49-00.0	02-18.0 E	41-30.0 N					1	SSIS		VI	MASNOU.B
1909-06-02	10-57-00.0	08-48.0 W	38-54.0 N						IMGP		VII R	BENAVENTE.PORT
1909-06-06	07-47-00.0	08-48.0 W	38-54.0 N						IMGP		V R	BENAVENTE.PORT
1909-06-11	02-57-00.0	08-06.0 W	39-54.0 N						IMGP		VII R	PEDROGAO.PORT
1909-06-12	04-07-00.0	08-48.0 W	38-54.0 N						IMGP		VII R	MARINHAIS.PORT
1909-06-12	10-55-00.0	02-12.0 E	41-30.0 N					1	SSIS		VI	BADALONA.B
1909-06-13	10-37-00.0	08-18.0 W	39-48.0 N						IMGP		VI R	OUTEIRO DO MARCO.PORT
1909-06-19	03-00-00.0	02-18.0 E	41-30.0 N						SSIS			TEYA.B
1909-06-29	05-45-00.0	00-36.0 E	35-42.0 N						SSIS		VI	RELIZANE.ARG
1909-06-30	18-30-00.0	00-40.0 W	38-00.0 N						SSIS		III P	TORREVIEJA.A
1909-07-01	14-12-18.0	00-40.0 W	38-00.0 N					1	SSIS		VII +	TORREVIEJA.A
1909-07-02	00-52-00.0	00-40.0 W	38-00.0 N						SSIS		V R	TORREVIEJA.A
1909-07-02	01-45-00.0	00-40.0 W	38-00.0 N						SSIS		V R	TORREVIEJA.A
1909-07-02	03-00-00.0	00-40.0 W	38-00.0 N						SSIS		IV R	TORREVIEJA.A
1909-07-02	10-00-00.0	00-40.0 W	38-00.0 N						SSIS		V R	TORREVIEJA.A
1909-07-02	12-02-20.0	00-40.0 W	38-00.0 N					1	SSIS		VI R	TORREVIEJA.A
1909-07-02	23-00-00.0	00-40.0 W	38-00.0 N						SSIS		IV R	TORREVIEJA.A
1909-07-03	05-30-00.0	00-40.0 W	38-00.0 N						SSIS		III R	TORREVIEJA.A
1909-07-04	16-30-00.0	00-40.0 W	38-00.0 N						SSIS		III R	TORREVIEJA.A
1909-07-05	10-00-00.0	00-40.0 W	38-00.0 N						SSIS		IV R	TORREVIEJA.A
1909-07-08	20-40-00.0	08-48.0 W	38-54.0 N						IMGP		VI R	BENAVENTE.PORT
1909-07-18	01-30-00.0	00-45.0 W	38-05.0 N						SSIS		IV	BENEJUZAR.A
1909-07-19	22-45-00.0	00-40.0 W	38-00.0 N						SSIS		III R	TORREVIEJA.A
1909-07-20	10-58-24.0	02-24.0 E	41-36.0 N					1	SSIS		III	MATARO.B
1909-07-20	21-30-00.0	00-40.0 E	38-00.0 N						SSIS		III	TORREVIEJA.A
1909-07-22	10-47-00.0	08-48.0 W	38-54.0 N						IMGP		V R	BENAVENTE.PORT
1909-07-25	04-45-00.0	00-40.0 W	38-00.0 N						SSIS		III R	TORREVIEJA.A
1909-07-30	10-35-00.0	00-40.0 W	38-00.0 N						SSIS		IV R	TORREVIEJA.A
1909-08-02	14-46-00.0	08-48.0 W	38-54.0 N						IMGP		VI R	BENAVENTE.PORT
1909-08-03	00-00-00.0	03-46.0 W	43-27.0 N						SSIS		IV	SANTANDER
1909-08-04	12-30-00.0	00-40.0 W	38-00.0 N						SSIS		IV R	TORREVIEJA.A
1909-08-06	00-07-00.0	08-48.0 W	38-54.0 N						IMGP		VII R	BENAVENTE.PORT
1909-08-09	00-00-00.0	08-48.0 W	38-54.0 N						IMGP		VI R	SAN ESTEVAO.PORT
1909-08-09	00-00-00.0	00-40.0 W	38-00.0 N						SSIS		V R	TORREVIEJA.A
1909-08-10	00-00-00.0	00-40.0 W	38-00.0 N						SSIS		V R	TORREVIEJA.A
1909-08-11	00-12-00.0	08-48.0 W	38-54.0 N						IMGP		VI R	SAN ESTEVAO.PORT
1909-08-12	09-52-00.0	08-48.0 W	38-54.0 N						IMGP		VII R	BENAVENTE.PORT
1909-08-14	00-00-00.0	00-40.0 W	38-00.0 N						SSIS		III R	TORREVIEJA.A
1909-08-14	22-57-00.0	08-48.0 W	38-54.0 N						IMGP		VII R	BENAVENTE.PORT
1909-08-16	00-00-00.0	00-40.0 W	38-00.0 N						SSIS		III R	TORREVIEJA.A
1909-08-16	12-37-00.0	08-48.0 W	38-54.0 N						IMGP		V R	BENAVENTE.PORT
1909-08-17	03-03-00.0	08-48.0 W	38-54.0 N						IMGP		VII R	BENAVENTE.PORT
1909-08-20	19-07-00.0	08-00.0 W	38-18.0 N						IMGP		VI R	ALVITO.PORT
1909-08-28	00-00-00.0	00-40.0 W	38-00.0 N						SSIS		V R	TORREVIEJA.A
1909-09-15	02-37-00.0	08-48.0 W	38-54.0 N						IMGP		VII R	BENAVENTE.PORT
1909-09-16	20-07-00.0	08-48.0 W	38-54.0 N						IMGP		VII R	BENAVENTE.PORT
1909-09-18	12-38-03.0	03-30.0 W	37-24.0 N					1	SSIS		VI	IZNALLOZ.GR
1909-09-22	05-24-14.0	03-30.0 W	37-00.0 N					1	SSIS		IV	MONDUJAR.GR
1909-09-28	02-07-00.0	08-48.0 W	38-54.0 N						IMGP		VII R	BENAVENTE.PORT
1909-09-29	08-16-07.0	03-36.0 W	37-05.0 N					1	SSIS		IV	GRANADA
1909-09-30	21-00-00.0	00-48.0 W	38-18.0 N						SSIS		VI	CREVILLENTE.A
1909-10-20	06-40-04.0	03-34.0 W	37-12.0 N					1	SSIS		V	GRANADA
1909-10-24	00-00-00.0	00-36.0 E	40-48.0 N						SSIS			TORTOSA.T
1909-10-29	17-48-04.0	03-06.0 E	36-42.0 N					2	SSIS		V	ARGEL
1909-11-05	04-07-00.0	08-48.0 W	38-54.0 N						IMGP		VII R	BENAVENTE.PORT
1909-11-10	05-30-00.0	02-50.0 E	42-12.0 N						SSIS		IV	LLADO.GE
1909-11-16	02-07-00.0	08-18.0 W	38-54.0 N						IMGP		VIII R	MACAS.PORT
1909-11-18	01-37-00.0	08-48.0 W	38-54.0 N						IMGP		VII R	BENAVENTE.PORT
1909-11-25	00-00-00.0	03-12.0 W	40-30.0 N						SSIS			ALCALA DE HENARES.M
1909-11-28	00-00-00.0	03-36.0 W	38-06.0 N						SSIS		V	LINARES.J

F E C H A	H O R A	LONGITUD	LATITUD	PRO	RMS	EH	EZ	NO	AGEN	MAG	INT	LOCALIZACION
1909-12-02	18-00-00.0	02-42.0 E	42-24.0 N						SSIS			DARNIUS.GE
1909-12-12	09-50-55.0	03-12.0 W	36-47.0 N					1	SSIS		V	ALBUNOL.GR
1909-12-17	21-03-23.0	02-18.0 E	41-30.0 N					1	SSIS		III	TEYA.B
1910-01-02	12-07-00.0	04-09.0 W	37-10.0 N						SSIS		IV	LOJA.GR
1910-01-11	13-12-00.0	07-48.0 W	41-12.0 N						IMGP		VII	CALDAS DE MOLEDO.PORT
1910-01-12	19-37-00.0	08-00.0 W	38-24.0 N						IMGP		VII	VIANA DO ALENTEJO.PORT
1910-01-16	04-45-00.0	04-19.0 W	36-43.0 N						SSIS		III	EL PALO.MA
1910-01-24	20-21-30.0	02-24.0 E	41-36.0 N					1	SSIS		IV	CONRERIA.B
1910-02-02	01-00-00.0	00-36.0 W	35-42.0 N						SSIS		VII	ORAN.ARG
1910-02-11	02-07-26.0	03-00.0 W	35-18.0 N					1	SSIS		IV	MELILLA
1910-02-16	01-37-00.0	07-42.0 W	38-18.0 N						IMGP		III	PORTEL.PORT
1910-02-18	02-27-00.0	03-00.0 W	35-18.0 N						SSIS		IV R	MELILLA
1910-03-25	00-03-09.0	02-55.0 E	41-43.0 N					1	SSIS		V	TOSSA.GE
1910-04-12	03-00-00.0	00-42.0 W	38-00.0 N						SSIS		VI	TORREVIEJA.A
1910-04-25	04-20-00.0	07-26.0 W	41-57.0 N						SSIS		V	VERIN.OR
1910-04-26	04-07-04.0	07-50.0 W	41-40.0 N					1	SSIS		VI	SERRA DO BARROSO.PORT
1910-05-01	15-37-00.0	08-00.0 W	38-42.0 N						IMGP		III	ARRAIOLOS.PORT
1910-05-06	00-00-00.0	02-18.0 E	41-30.0 N						SSIS			TEYA.B
1910-05-08	00-52-00.0	07-48.0 W	38-48.0 N						IMGP		VI	VIMIEIRO.PORT
1910-05-11	05-37-00.0	08-48.0 W	38-54.0 N						IMGP		V	BENAVENTE.PORT
1910-05-11	07-17-00.0	08-48.0 W	38-54.0 N						IMGP		IV R	BENAVENTE.PORT
1910-05-14	15-07-29.0	03-00.0 W	37-05.0 N					1	SSIS		V	PATERNA DEL RIO.AL
1910-05-15	02-12-00.0	07-42.0 W	37-42.0 N						IMGP		III	BEJA.PORT
1910-05-16	05-07-00.0	07-30.0 W	39-48.0 N						IMGP		III	ALCAINS.PORT
1910-05-18	11-37-00.0	08-48.0 W	38-54.0 N						IMGP		V	BENAVENTE.PORT
1910-05-23	00-00-00.0	08-48.0 W	38-54.0 N						IMGP		III	BENAVENTE.PORT
1910-05-26	09-52-00.0	08-18.0 W	39-48.0 N						IMGP		V	BECO.PORT
1910-06-06	01-17-00.0	08-36.0 W	41-30.0 N						IMGP		VI	VILA DO CONDE.PORT
1910-06-16	04-16-41.0	03-22.0 W	36-40.0 N					3	SSIS		VIII +	ADRA.AL
1910-06-16	04-37-25.0	03-22.0 W	36-40.0 N					1	SSIS		III R	ADRA.AL
1910-06-16	04-41-15.0	03-22.0 W	36-40.0 N					1	SSIS		IV R	ADRA.AL
1910-06-16	07-20-00.0	03-22.0 W	36-40.0 N					1	SSIS		IV R	ADRA.AL
1910-06-16	07-42-12.0	03-22.0 W	36-40.0 N					1	SSIS		IV R	ADRA.AL
1910-06-16	10-52-04.0	03-22.0 W	36-40.0 N					2	SSIS		VI R	ADRA.AL
1910-06-16	16-27-30.0	03-22.0 W	36-40.0 N					3	SSIS		VII R	ADRA.AL
1910-06-16	18-01-33.0	03-22.0 W	36-40.0 N					1	SSIS		V R	ADRA.AL
1910-06-16	18-51-55.0	03-22.0 W	36-40.0 N					1	SSIS		V R	ADRA.AL
1910-06-17	03-52-35.0	03-22.0 W	36-40.0 N					1	SSIS		V R	ADRA.AL
1910-06-18	16-17-23.0	03-22.0 W	36-40.0 N					1	SSIS		IV R	ADRA.AL
1910-06-22	20-51-54.0	02-24.0 E	41-36.0 N					1	SSIS		V	CONRERIA.B
1910-06-24	00-00-00.0	00-06.0 W	38-54.0 N						SSIS		VI	OLIVA.V
1910-06-24	13-28-30.0	03-25.0 E	36-03.0 N					3	SSIS	6.4	XI +	MASQUERAY.ARG
1910-07-02	00-00-00.0	00-42.0 W	38-00.0 N						SSIS		IV	TORREVIEJA.A
1910-07-02	03-21-32.0	03-22.0 W	36-40.0 N					1	SSIS		IV R	ADRA.AL
1910-07-02	05-00-00.0	03-22.0 W	36-40.0 N						SSIS		III R	ADRA.AL
1910-07-05	03-10-28.0	03-06.0 W	37-18.0 N					1	SSIS			GUADIX.GR
1910-07-07	01-00-00.0	02-18.0 E	41-30.0 N						SSIS		IV	ALELLA.B
1910-07-07	18-11-22.0	03-22.0 W	36-40.0 N					1	SSIS		IV R	ADRA.AL
1910-07-11	03-00-00.0	03-22.0 W	36-40.0 N						SSIS		V R	ADRA.AL
1910-07-11	09-59-17.0	03-22.0 W	36-40.0 N					1	SSIS		VI R	ADRA.AL
1910-07-14	15-44-10.0	03-22.0 W	36-40.0 N					1	SSIS		III R	ADRA.AL
1910-07-15	06-27-30.0	03-22.0 W	36-40.0 N					1	SSIS		IV R	ADRA.AL
1910-07-15	11-00-00.0	03-22.0 W	36-40.0 N						SSIS		III R	ADRA.AL
1910-07-15	22-07-00.0	09-06.0 W	39-24.0 N						IMGP		III	CALDAS DA RAINHA.PORT
1910-07-30	19-17-00.0	07-24.0 W	38-12.0 N						IMGP		VI	BEJA.PORT
1910-08-08	17-45-00.0	00-36.0 W	38-06.0 N						SSIS		V	GUARDAMAR DEL SEGURA.A
1910-08-13	04-37-54.0	03-00.0 W	35-18.0 N					1	SSIS		IV	MELILLA
1910-08-17	06-02-00.0	04-06.0 W	36-42.0 N						SSIS			TORRE DEL MAR.MA
1910-08-20	01-20-29.0	03-42.0 E	36-06.0 N					2	SSIS			AUMALE.ARG
1910-08-22	08-12-40.0	03-22.0 W	36-40.0 N					1	SSIS		IV R	ADRA.AL
1910-08-22	20-15-00.0	02-30.0 W	36-48.0 N						SSIS		IV	ALMERIA
1910-08-23	00-00-00.0	02-30.0 W	36-48.0 N						SSIS		IV R	ALMERIA
1910-08-23	04-30-00.0	00-42.0 W	38-18.0 N						SSIS			ELCHE.A
1910-08-28	14-45-00.0	00-48.0 W	38-06.0 N						SSIS		III	BENEJUZAR.A
1910-09-06	01-56-50.0	02-18.0 E	41-30.0 N					1	SSIS		IV	TEYA.B
1910-09-11	01-37-00.0	07-48.0 W	38-48.0 N						IMGP		VII	ESTREMOZ.PORT
1910-09-19	17-55-30.0	02-18.0 E	41-30.0 N					1	SSIS		IV	TEYA.B
1910-10-01	19-12-36.0	00-30.0 E	42-36.0 N					1	SSIS		V	BENASQUE.HU
1910-10-02	02-00-00.0	00-42.0 E	42-48.0 N						SSIS			VALLE DE ARAN.L
1910-10-27	00-59-29.0	04-30.0 W	35-30.0 N					3	SSIS			ALBORAN

FECHA	HORA	LONGITUD	LATITUD	PRO	RMS	EH	EZ	NO	AGEN	MAG	INT	LOCALIZACION
1910-11-01	17-55-00.0	05-00.0 E	43-36.0 N						SSIS		VII	SALON.FR
1910-11-19	08-15-00.0	03-56.0 W	35-15.0 N					1	SSIS		V	ALHUCEMAS.MAC
1910-11-22	00-00-00.0	08-42.0 W	42-12.0 N						SSIS			VIGO.PO
1910-11-24	09-53-20.0	08-15.0 W	43-32.0 N					3	SSIS		VII +	EL FERROL.C
1910-11-26	04-50-00.0	01-10.0 W	38-00.0 N						SSIS		V	LOS JERONIMOS.MU
1910-12-05	04-44-34.0	03-42.0 W	37-12.0 N					1	SSIS		VI	SANTA FE.GR
1911-01-05	21-14-35.0	02-18.0 E	41-30.0 N					1	SSIS		III	TEYA.B
1911-01-07	01-33-52.0	03-06.0 E	36-36.0 N					1	SSIS		V	ARGEL
1911-01-10	05-35-00.0	02-12.0 E	36-36.0 N						SSIS		IV	CHERCHEL.ARG
1911-01-10	21-30-00.0	00-24.0 E	35-42.0 N						SSIS		IV	RELIZANE.ARG
1911-01-22	02-54-27.0	04-36.0 W	37-00.0 N					1	SSIS		V	ANTEQUERA.MA
1911-01-24	15-30-00.0	07-06.0 W	43-36.0 N						SSIS		III	RIBADEO.LU
1911-02-02	03-23-52.0	08-00.0 W	37-50.0 N					1	SSIS		VI +	BEJA.PORT
1911-02-09	18-40-00.0	08-54.0 W	41-42.0 N						SSIS		VI	VIANA DO CASTELO.PORT
1911-02-12	12-37-00.0	08-48.0 W	38-54.0 N						IMGP		V	BENAVENTE.PORT
1911-03-05	08-03-22.0	02-24.0 E	41-36.0 N					1	SSIS		III	CONRERIA.B
1911-03-05	10-21-12.0	03-06.0 E	36-36.0 N						SSIS		III	BOUZAREAH.ARG
1911-03-08	02-54-19.0	03-15.0 W	36-46.0 N					1	SSIS		IV	ALBUÑOL.GR
1911-03-15	03-14-20.0	03-42.0 W	37-12.0 N					1	SSIS		IV	GRANADA
1911-03-20	18-12-20.0	03-06.0 E	36-36.0 N						SSIS		III	BOUZAREAH.ARG
1911-03-21	00-07-37.0	02-11.0 E	42-12.0 N					1	SSIS		IV	RIPOLL.GE
1911-03-21	14-15-35.0	01-13.0 W	38-01.0 N					3	SSIS		VIII +	COTILLAS.MU
1911-03-22	11-25-00.0	01-13.0 W	38-01.0 N						SSIS		V R	COTILLAS.MU
1911-03-25	08-00-00.0	01-13.0 W	38-01.0 N						SSIS		III R	COTILLAS.MU
1911-03-25	14-40-00.0	01-13.0 W	38-01.0 N						SSIS		V R	COTILLAS.MU
1911-03-29	14-00-00.0	01-13.0 W	38-01.0 N						SSIS		III R	COTILLAS.MU
1911-03-29	14-44-00.0	01-13.0 W	38-01.0 N						SSIS		IV R	COTILLAS.MU
1911-04-03	11-11-11.0	01-12.0 W	38-06.0 N					3	SSIS		VIII	LORQUI.MU
1911-04-03	12-20-00.0	01-13.0 W	38-01.0 N						SSIS		V R	COTILLAS.MU
1911-04-03	14-06-57.0	01-12.0 W	38-06.0 N					1	SSIS		R	LORQUI.MU
1911-04-03	14-29-46.0	01-12.0 W	38-06.0 N					1	SSIS		VI R	LORQUI.MU
1911-04-05	03-55-00.0	01-12.0 W	38-06.0 N						SSIS		V R	LORQUI.MU
1911-04-06	11-30-00.0	01-12.0 W	38-06.0 N						SSIS		IV R	LORQUI.MU
1911-04-07	12-00-41.0	02-18.0 E	41-30.0 N					2	SSIS		IV	ALELLA.B
1911-04-07	14-30-00.0	01-12.0 W	38-06.0 N						SSIS		III R	LORQUI.MU
1911-04-07	17-00-00.0	01-12.0 W	38-06.0 N						SSIS		IV R	LORQUI.MU
1911-04-08	03-15-00.0	01-12.0 W	38-06.0 N						SSIS		V R	LORQUI.MU
1911-04-08	11-45-00.0	01-12.0 W	38-06.0 N						SSIS		III R	LORQUI.MU
1911-04-13	04-00-00.0	01-12.0 W	38-06.0 N						SSIS		VI R	LORQUI.MU
1911-04-14	23-00-00.0	01-12.0 W	38-06.0 N						SSIS		III R	LORQUI.MU
1911-04-15	02-00-00.0	01-12.0 W	38-06.0 N						SSIS		IV R	LORQUI.MU
1911-04-15	04-20-00.0	01-12.0 W	38-06.0 N						SSIS		V R	LORQUI.MU
1911-04-16	18-00-00.0	01-12.0 W	38-06.0 N						SSIS		IV R	LORQUI.MU
1911-04-17	03-00-00.0	01-12.0 W	38-06.0 N						SSIS		IV R	LORQUI.MU
1911-04-18	15-00-00.0	01-12.0 W	38-06.0 N						SSIS		III R	LORQUI.MU
1911-04-18	19-55-00.0	01-12.0 W	38-06.0 N						SSIS		V R	LORQUI.MU
1911-04-19	06-00-00.0	01-12.0 W	38-06.0 N						SSIS		IV R	LORQUI.MU
1911-04-19	08-30-00.0	01-12.0 W	38-06.0 N						SSIS		III R	LORQUI.MU
1911-04-20	03-30-00.0	01-12.0 W	38-06.0 N						SSIS		IV R	LORQUI.MU
1911-04-22	04-00-00.0	01-12.0 W	38-06.0 N						SSIS		IV R	LORQUI.MU
1911-04-23	02-30-00.0	01-12.0 W	38-06.0 N						SSIS		III R	LORQUI.MU
1911-04-23	05-40-00.0	01-12.0 W	38-06.0 N						SSIS		IV R	LORQUI.MU
1911-04-25	23-10-00.0	01-12.0 W	38-06.0 N						SSIS		V R	LORQUI.MU
1911-04-26	09-00-00.0	01-12.0 W	38-06.0 N						SSIS		IV R	LORQUI.MU
1911-04-27	00-00-00.0	01-12.0 W	38-06.0 N						SSIS		V R	LORQUI.MU
1911-04-28	01-15-00.0	01-12.0 W	38-06.0 N						SSIS		VI R	LORQUI.MU
1911-04-29	19-00-00.0	01-12.0 W	38-06.0 N						SSIS		IV R	LORQUI.MU
1911-04-30	03-30-00.0	01-12.0 W	38-06.0 N						SSIS		III R	LORQUI.MU
1911-04-30	04-00-00.0	01-12.0 W	38-06.0 N						SSIS		IV R	LORQUI.MU
1911-05-01	15-00-00.0	02-19.0 E	41-30.0 N						SSIS		III	TEYA.B
1911-05-04	03-30-00.0	01-12.0 W	38-06.0 N						SSIS		V R	LORQUI.MU
1911-05-04	05-04-00.0	01-12.0 W	38-06.0 N						SSIS		IV R	LORQUI.MU
1911-05-05	01-15-00.0	01-12.0 W	38-06.0 N						SSIS		V R	LORQUI.MU
1911-05-06	08-00-00.0	01-12.0 W	38-06.0 N						SSIS		IV R	LORQUI.MU
1911-05-07	01-06-00.0	01-12.0 W	38-06.0 N						SSIS		VI R	LORQUI.MU
1911-05-07	03-45-00.0	01-12.0 W	38-06.0 N						SSIS		V R	LORQUI.MU
1911-05-10	01-24-26.0	03-24.0 E	36-06.0 N						SSIS		V	MASQUERAY.ARG
1911-05-10	09-55-30.0	01-12.0 W	38-06.0 N					1	SSIS		VII R	LORQUI.MU
1911-05-13	10-15-00.0	01-12.0 W	38-06.0 N						SSIS		IV R	LORQUI.MU
1911-05-14	02-19-44.0	01-12.0 W	38-06.0 N					1	SSIS		V R	LORQUI.MU

FECHA	HORA	LONGITUD	LATITUD	PRO	RMS	EH	EZ	ND	AGEN	MAG	INT	LOCALIZACION
1911-05-16	03-00-00.0	01-12.0 W	38-06.0 N						SSIS		III R	LORQUI.MU
1911-05-16	22-20-21.0	01-12.0 W	38-06.0 N					1	SSIS		VII R	LORQUI.MU
1911-05-17	06-00-00.0	01-12.0 W	38-06.0 N						SSIS		III R	LORQUI.MU
1911-05-17	09-30-00.0	01-12.0 W	38-06.0 N						SSIS		IV R	LORQUI.MU
1911-05-18	02-30-00.0	01-12.0 W	38-06.0 N						SSIS		III R	LORQUI.MU
1911-05-19	03-00-00.0	01-12.0 W	38-06.0 N						SSIS		IV R	LORQUI.MU
1911-05-20	12-51-04.0	03-20.0 W	35-30.0 N					3	SSIS		IV S	ALBORAN
1911-05-20	16-20-10.0	01-12.0 W	38-06.0 N					1	SSIS		VI R	LORQUI.MU
1911-05-21	04-30-00.0	01-12.0 W	38-06.0 N						SSIS		V R	LORQUI.MU
1911-05-22	09-30-00.0	01-12.0 W	38-06.0 N						SSIS		III R	LORQUI.MU
1911-05-24	18-03-47.0	01-12.0 W	38-06.0 N					1	SSIS		VI R	LORQUI.MU
1911-05-31	15-13-44.0	03-42.0 W	37-12.0 N					4	SSIS		VIII	SANTA FE.GR
1911-05-31	18-22-18.0	03-42.0 W	37-12.0 N					1	SSIS		IV R	SANTA FE.GR
1911-05-31	21-27-50.0	03-42.0 W	37-12.0 N					1	SSIS		V R	SANTA FE.GR
1911-06-04	03-55-14.0	03-42.0 W	37-12.0 N					1	SSIS		R	SANTA FE.GR
1911-06-04	04-05-33.0	03-42.0 W	37-12.0 N					1	SSIS		R	SANTA FE.GR
1911-06-04	05-49-09.0	03-42.0 W	37-12.0 N					1	SSIS		R	SANTA FE.GR
1911-06-04	16-53-09.0	03-42.0 W	37-12.0 N					1	SSIS		VII R	SANTA FE.GR
1911-06-07	09-40-00.0	07-30.0 W	43-00.0 N						SSIS		IV	LUGO
1911-07-04	00-00-00.0	02-00.0 W	42-13.0 N						SSIS			AUTOL.LO
1911-07-06	19-50-36.0	03-42.0 E	36-06.0 N						SSIS		IV	AUMALE.ARG
1911-07-07	03-55-00.0	00-48.0 W	38-12.0 N						SSIS		VI	DOLORES.A
1911-07-08	00-49-04.0	03-37.0 W	37-12.0 N					1	SSIS		III	GRANADA
1911-07-11	01-22-00.0	02-50.0 E	36-30.0 N					3	SSIS		VI +	BLIDA.ARG
1911-07-24	01-59-37.0	00-14.0 W	43-11.0 N					4	SSIS		VII	NAY.FR
1911-08-06	01-20-00.0	08-48.0 W	38-54.0 N						IMGP		V	BENAVENTE.PORT
1911-08-12	22-02-44.0	08-04.0 W	37-09.0 N					4	SSIS		VI +	LOULE.PORT
1911-08-20	07-17-37.0	02-42.0 W	42-12.0 N					1	SSIS		V	ALDEANUEVA CAMEROS.LO
1911-08-27	09-52-02.0	02-50.0 E	36-30.0 N						SSIS		III	BLIDA.ARG
1911-08-28	22-15-00.0	02-18.0 E	41-30.0 N					1	SSIS		IV	ALELLA.B
1911-10-09	01-15-00.0	00-36.0 W	38-30.0 N						SSIS		V	TIBI.A
1911-10-25	15-25-18.0	02-54.0 E	36-30.0 N						SSIS		III	BLIDA.ARG
1911-11-12	00-00-00.0	01-12.0 W	38-06.0 N						SSIS		V	LORQUI.MU
1911-11-17	03-15-00.0	01-12.0 W	38-06.0 N						SSIS		V	LORQUI.MU
1911-11-20	09-37-00.0	08-48.0 W	38-54.0 N						IMGP		IV	BENAVENTE.PORT
1911-11-27	08-49-32.0	08-59.0 W	38-39.0 N						SSIS		V	MOITA.PORT
1911-11-28	08-22-00.0	08-48.0 W	38-54.0 N						IMGP		III	BENAVENTE.PORT
1911-12-01	16-02-21.0	04-00.0 W	38-00.0 N					1	SSIS		IV	ANDUJAR.J
1911-12-14	16-00-00.0	02-50.0 E	41-42.0 N						SSIS		III	LLORET DE MAR.GE
1911-12-21	06-00-00.0	01-12.0 W	38-06.0 N						SSIS		V	LORQUI.MU
1911-12-22	14-26-04.0	02-18.0 E	41-30.0 N					1	SSIS		IV	ALELLA.B
1911-12-30	04-29-26.0	02-18.0 E	41-30.0 N					1	SSIS		III R	ALELLA.B
1911-12-31	00-00-00.0	00-02.0 W	43-06.0 N						SSIS			LOURDES.FR
1912-01-01	06-16-06.0	02-36.0 E	36-30.0 N						SSIS		IV	BLIDA.ARG
1912-01-01	08-07-00.0	02-54.0 E	36-30.0 N						SSIS		III R	BLIDA.ARG
1912-01-01	15-22-11.0	02-54.0 E	36-30.0 N						SSIS		III R	BLIDA.ARG
1912-01-23	14-00-00.0	07-48.0 W	38-48.0 N						IMGP		VI	VIMIEIRO.PORT
1912-01-24	20-26-00.0	09-10.0 W	38-45.0 N						IMGP		III	LISBOA
1912-01-25	04-00-00.0	07-30.0 W	37-42.0 N						IMGP		VI	MERTOLA.PORT
1912-01-27	02-00-00.0	01-12.0 W	38-06.0 N						SSIS		IV	LORQUI.MU
1912-01-29	02-00-00.0	01-12.0 W	38-06.0 N						SSIS		IV R	LORQUI.MU
1912-02-03	08-06-00.0	01-12.0 W	38-06.0 N						SSIS		III R	LORQUI.MU
1912-02-08	05-45-00.0	01-12.0 W	38-06.0 N						SSIS		III R	LORQUI.MU
1912-02-11	09-30-00.0	01-12.0 W	38-06.0 N						SSIS		IV R	LORQUI.MU
1912-02-14	04-50-30.0	02-00.0 E	42-24.0 N					1	SSIS			PUIGCERDA.GE
1912-02-16	19-26-38.0	07-30.0 W	38-18.0 N					1	SSIS		VI	AMIEIRA.PORT
1912-02-19	06-55-40.0	02-56.0 E	41-43.0 N					1	SSIS			TOSSA.GE
1912-02-19	17-38-26.0	03-06.0 E	36-36.0 N						SSIS		IV	BOUZAREAH.ARG
1912-02-20	04-30-00.0	01-12.0 W	38-06.0 N						SSIS		III R	LORQUI.MU
1912-02-22	00-41-46.0	03-37.0 W	37-12.0 N					1	SSIS		V	GRANADA
1912-02-23	04-00-00.0	01-12.0 W	38-06.0 N						SSIS		III R	LORQUI.MU
1912-02-28	04-52-04.0	01-18.0 E	36-30.0 N						SSIS		V	TENES.ARG
1912-02-28	05-02-00.0	01-18.0 E	36-30.0 N						SSIS		III R	TENES.ARG
1912-03-01	08-21-15.0	02-18.0 E	41-30.0 N					1	SSIS		III	TEYA.B
1912-03-03	18-45-19.0	03-40.0 E	36-18.0 N						SSIS		V	AIN-BESSEM.ARG
1912-03-19	03-30-00.0	08-48.0 W	39-00.0 N						SSIS		VI	BENAVENTE.PORT
1912-03-26	00-53-08.0	03-06.0 E	36-30.0 N						SSIS		IV	DRA-EL-MIZAN.ARG
1912-04-01	06-46-32.0	00-54.0 W	38-06.0 N					1	SSIS		IV	ORIHUELA.A
1912-04-06	02-06-00.0	02-56.0 E	41-43.0 N						SSIS			TOSSA.GE
1912-04-15	12-52-41.0	01-36.0 W	41-36.0 N					2	SSIS		VII	CIMBALLA.Z

FECHA	HORA	LONGITUD	LATITUD	PRO	RMS	EH	EZ	ND	AGEN	MAG	INT	LOCALIZACION
1912-04-16	23-45-45.0	03-30.0 E	36-12.0 N						SSIS		III	BOUZAREAH.ARG
1912-04-22	03-22-45.0	02-57.0 W	37-02.0 N					1	SSIS		VII	OCAÑA.AL
1912-04-25	20-35-00.0	01-12.0 W	38-06.0 N						SSIS		IV	LORQUI.MU
1912-04-28	18-30-00.0	07-42.0 W	38-00.0 N						IMGP		IV	SERPA.PORT
1912-05-06	03-51-27.0	02-20.0 W	36-30.0 N					3	SSIS		III S	ALBORAN
1912-05-16	00-45-50.0	03-42.0 W	37-12.0 N					1	SSIS		V	SANTA FE.GR
1912-05-16	01-51-47.0	03-42.0 W	37-12.0 N					1	SSIS		III R	SANTA FE.GR
1912-05-29	00-31-38.0	03-36.0 W	37-12.0 N					1	SSIS		III	GRANADA
1912-05-29	15-48-06.0	09-12.0 W	39-06.0 N						SSIS		IV	CARMOES.PORT
1912-06-07	02-00-00.0	08-00.0 W	39-36.0 N						IMGP		IV	MACAO.PORT
1912-07-11	07-17-46.0	08-05.0 W	37-06.0 N					5	SSIS		VI +	LOULE.PORT
1912-07-14	18-47-00.0	02-34.0 E	42-14.0 N					1	SSIS		VI +	MONTAGUT.GE
1912-07-24	18-06-42.0	00-18.0 W	35-54.0 N					3	SSIS		VII	ARZEW.ARG
1912-07-25	18-31-25.0	00-18.0 W	35-54.0 N						SSIS		III R	ARZEW.ARG
1912-07-28	01-28-04.0	03-50.0 E	40-00.0 N					4	SSIS		VI	CIUDADELA.MENORCA
1912-07-31	10-50-00.0	00-18.0 W	35-54.0 N						SSIS		V R	ARZEW.ARG
1912-08-02	15-40-00.0	00-18.0 W	35-54.0 N						SSIS		IV R	ARZEW.ARG
1912-08-06	18-44-13.0	04-20.0 E	37-10.0 N					5	SSIS	5.3	VI S	MEDITERRANEO
1912-08-06	18-51-43.0	04-20.0 E	37-10.0 N						SSIS		IV RS	MEDITERRANEO
1912-08-08	18-11-01.0	03-30.0 E	36-12.0 N						SSIS		III	BOUZAREAH.ARG
1912-08-15	23-10-00.0	00-36.0 W	35-42.0 N						SSIS		IV	ORAN.ARG
1912-08-25	21-08-45.0	01-18.0 E	36-30.0 N						SSIS		VIII	TENES.ARG
1912-09-02	15-54-56.0	03-42.0 E	36-06.0 N					1	SSIS		III	AUMALE.ARG
1912-09-14	19-59-27.0	03-36.0 W	37-12.0 N					1	SSIS		VI	GRANADA
1912-09-15	01-59-03.0	00-06.0 W	42-48.0 N					4	SSIS		VI	CAUTERETS.FR
1912-09-18	20-45-00.0	00-18.0 W	35-54.0 N						SSIS		IV	ARZEW.ARG
1912-10-18	21-30-00.0	08-23.0 W	41-23.0 N						SSIS		VI +	SANTO TIRSO.PORT
1912-10-22	03-57-00.0	00-06.0 E	35-54.0 N						SSIS		III	MOSTAGANEM.ARG
1912-11-01	07-45-00.0	00-42.0 W	38-18.0 N						SSIS		V	ELCHE.A
1912-11-12	04-54-36.0	03-54.0 W	37-00.0 N					1	SSIS		V	JAYENA.GR
1912-11-16	04-00-00.0	08-27.0 W	41-22.0 N						SSIS		VI +	SANTO TIRSO.PORT
1912-11-22	21-27-02.0	02-20.0 E	41-31.0 N					2	SSIS		VI +	TEYA.B
1912-11-25	00-00-00.0	09-12.0 W	39-06.0 N						IMGP		IV	CARMOES.PORT
1912-11-30	02-00-00.0	08-00.0 W	40-30.0 N						IMGP		IV	STA.COMBA DAO.PORT
1912-12-29	00-00-00.0	08-48.0 W	38-54.0 N						IMGP		IV	SAMORA.PORT
1913-01-08	20-36-58.0	00-36.0 W	35-42.0 N					1	SSIS		VII +	ORAN.ARG
1913-01-09	00-00-00.0	00-36.0 W	35-42.0 N						SSIS		III R	ORAN.ARG
1913-01-10	01-40-00.0	02-00.0 E	42-24.0 N						SSIS			PUIGCERDA.GE
1913-01-10	06-30-00.0	00-36.0 W	35-42.0 N						SSIS		III R	ORAN.ARG
1913-01-10	07-20-00.0	00-30.0 W	38-20.0 N						SSIS			ALICANTE
1913-01-18	05-00-00.0	08-48.0 W	38-54.0 N						IMGP		IV	BENAVENTE.PORT
1913-01-18	05-51-41.0	03-30.0 E	36-42.0 N						SSIS		III	MENERVILLE.ARG
1913-01-18	23-08-05.0	03-30.0 E	36-12.0 N						IPGA		III	BOUZAREAH.ARG
1913-01-23	11-52-59.0	07-52.0 W	38-00.0 N					1	SSIS		V	BEJA.PORT
1913-01-28	13-30-00.0	00-42.0 W	38-00.0 N						SSIS		III P	TORREVIEJA.A
1913-01-31	01-26-21.0	00-42.0 W	38-00.0 N					2	SSIS		V	TORREVIEJA.A
1913-02-14	18-14-26.0	03-30.0 E	36-12.0 N						IPGA		III	BOUZAREAH.ARG
1913-02-26	03-51-04.0	00-36.0 W	35-42.0 N					4	SSIS		VII	ORAN.ARG
1913-02-26	08-30-00.0	07-18.0 W	39-12.0 N						IMGP		IV	ARRONCHES.PORT
1913-04-01	24-00-00.0	09-00.0 W	39-12.0 N						IMGP		V	PERO MONIZ.PORT
1913-04-12	21-15-00.0	08-00.0 W	40-30.0 N						IMGP		IV	TONDELA.PORT
1913-04-26	00-00-00.0	08-30.0 W	41-30.0 N						IMGP		III	BRAGA.PORT
1913-05-04	09-53-42.0	08-30.0 W	36-30.0 N					5	SSIS		VI +S	SE.CABO SAN VICENTE
1913-05-13	12-28-48.0	02-35.0 W	36-58.0 N					2	SSIS		III	ALICUN.AL
1913-06-09	21-34-49.0	09-15.0 W	39-20.0 N					1	SSIS		VI +	OBIDOS.PORT
1913-06-19	07-42-48.0	02-36.0 E	36-30.0 N						SSIS		IV	AFFROUN.ARG
1913-07-02	04-49-03.0	02-35.0 W	36-58.0 N					2	SSIS		III P	ALICUN.AL
1913-07-04	04-39-05.0	02-35.0 W	36-58.0 N					3	SSIS		VI	ALICUN.AL
1913-07-18	08-30-00.0	09-12.0 W	39-06.0 N						IMGP		VI	TORRES VEDRAS.PORT
1913-07-24	10-07-00.0	08-30.0 W	41-30.0 N						IMGP		VI	VIZELA.PORT
1913-08-06	09-05-00.0	09-27.0 W	38-37.0 N						SSIS		V P	CASCAIS.PORT
1913-08-07	07-05-00.0	02-45.0 E	35-54.0 N						IPGA		III	BOGHARI.ARG
1913-08-07	12-18-44.0	09-27.0 W	38-37.0 N					1	SSIS		VI +	CASCAIS.PORT
1913-08-09	17-30-00.0	09-24.0 W	38-36.0 N						SSIS		V R	CASCAIS.PORT
1913-08-11	01-05-48.0	03-12.0 W	36-42.0 N					3	SSIS		VII	ALBUNOL.GR
1913-08-23	16-08-47.0	02-25.0 W	36-55.0 N						SSIS			PECHINA.AL
1913-08-25	15-30-00.0	07-48.0 W	38-36.0 N						IMGP			RIBEIRA DE PENA.PORT
1913-08-31	12-00-00.0	00-36.0 E	35-42.0 N						SSIS		III	RELIZANE.ARG
1913-09-04	11-29-04.0	03-30.0 W	36-42.0 N					1	SSIS		III	MOTRIL.GR
1913-10-14	03-30-00.0	03-42.0 E	36-06.0 N						SSIS		III	AUMALE.ARG

FECHA	HORA	LONGITUD	LATITUD	PRO	RMS	EH	EZ	NO	AGEN	MAG	INT	LOCALIZACION
1913-10-26	09-30-00.0	08-28.0 W	41-20.0 N						SSIS		V	SANTO TIRSO.PORT
1913-10-27	04-30-00.0	08-43.0 W	41-40.0 N						SSIS		VI +	VIANA DO CASTELO.PORT
1913-10-28	02-00-00.0	07-48.0 W	41-48.0 N						SSIS		III	MONTALEGRE.PORT
1913-10-29	16-15-00.0	02-18.0 E	41-30.0 N						SSIS			TEYA.B
1913-10-31	22-30-00.0	07-54.0 W	38-36.0 N						IMGP		III	EVORA.PORT
1913-11-07	04-11-00.0	02-16.0 E	41-29.0 N						SSIS		V	ALELLA.B
1913-11-19	03-46-00.0	02-48.0 E	42-36.0 N						SSIS		VI	PERPIGNAN.FR
1913-11-21	15-09-37.0	03-30.0 E	36-12.0 N						SSIS		III	BOUZAREAH.ARG
1913-11-25	02-27-29.0	02-32.0 W	37-47.0 N					1	SSIS		VII	HUESCAR.GR
1913-11-25	05-45-00.0	02-32.0 W	37-47.0 N						SSIS		V R	HUESCAR.GR
1913-12-12	19-30-00.0	04-30.0 E	43-30.0 N						SSIS			ST.SAVOURNIN.FR
1913-12-15	01-45-00.0	07-36.0 W	41-00.0 N						IMGP		VI	MOIMENTA DA BEIRA.PORT
1913-12-19	11-07-00.0	07-52.0 W	38-36.0 N						SSIS		IV	EVORA.PORT
1913-12-19	21-46-22.0	04-09.0 W	37-10.0 N					1	SSIS		V	LOJA.GR
1914-01-14	04-00-00.0	08-48.0 W	38-54.0 N						IMGP		IV P	BENAVENTE.PORT
1914-01-14	06-00-00.0	08-48.0 W	38-54.0 N						IMGP		V	BENAVENTE.PORT
1914-01-15	18-56-51.0	02-27.0 W	36-50.0 N					2	SSIS			ALMERIA
1914-02-02	00-00-00.0	00-30.0 W	39-06.0 N						SSIS		VI	VILLANUEVA CASTELLON.V
1914-02-03	07-15-00.0	02-48.0 E	36-18.0 N						SSIS		V	MEDEA.ARG
1914-02-06	21-50-03.0	03-41.0 W	37-11.0 N					1	SSIS		V	SANTA FE.GR
1914-02-08	12-12-33.0	03-36.0 E	36-12.0 N						SSIS		III	RABALOU.ARG
1914-02-16	19-12-00.0	00-22.0 W	39-20.0 N						SSIS		.	ALBUFERA.V
1914-02-16	23-06-24.0	01-30.0 E	36-12.0 N						SSIS		IV	OUED-FODDA.ARG
1914-02-18	12-04-02.0	01-30.0 E	36-12.0 N						IPGA		IV	OUED-FODDA.ARG
1914-02-21	16-45-00.0	02-17.0 E	41-29.0 N						SSIS		III P	ALELLA.B
1914-02-21	17-04-00.0	02-17.0 E	41-29.0 N						SSIS		V	ALELLA.B
1914-02-23	01-15-00.0	01-18.0 E	36-06.0 N						SSIS		IV	EL ASNAM.ARG
1914-02-24	02-00-00.0	08-42.0 W	40-24.0 N						SSIS		IV	MIRA.PORT
1914-03-17	19-18-56.0	01-20.0 W	38-02.0 N					4	SSIS		VI	CAMPOS DEL RIO.MU
1914-03-21	00-00-00.0	08-24.0 W	41-24.0 N						IMGP		IV	GUIMARAES.PORT
1914-03-24	21-43-31.0	03-31.0 W	36-44.0 N					1	SSIS			MOTRIL.GR
1914-03-26	08-40-00.0	02-30.0 W	41-47.0 N						SSIS		IV	SORIA
1914-04-04	00-00-00.0	00-54.0 W	38-06.0 N						SSIS			ORIHUELA.A
1914-04-05	22-00-00.0	08-48.0 W	38-54.0 N						IMGP		IV	SAMORA.PORT
1914-04-08	02-46-18.0	02-18.0 E	41-30.0 N					1	SSIS		III	TEYA.B
1914-04-08	18-19-01.0	03-44.0 W	37-11.0 N					1	SSIS		IV	SANTA FE.GR
1914-04-09	23-31-08.0	03-07.0 E	41-51.0 N					1	SSIS		III	PALAMOS.GE
1914-04-10	01-09-52.0	01-00.0 W	37-00.0 N					4	SSIS			MEDITERRANEO
1914-04-20	01-49-27.0	02-48.0 E	36-18.0 N						SSIS		IV	LOVERDO.ARG
1914-04-29	23-14-17.0	02-48.0 E	35-54.0 N						SSIS		IV	BOGHARI.ARG
1914-05-13	02-47-38.0	04-30.0 E	36-30.0 N						SSIS		IV	PORT GUEYDON.ARG
1914-05-15	02-30-06.0	03-30.0 E	36-12.0 N						SSIS		III	BOUZAREAH.ARG
1914-05-18	00-00-00.0	00-36.0 W	43-12.0 N						SSIS		VI	OLORON.FR
1914-05-19	08-12-12.0	08-43.0 W	39-06.0 N						SSIS		VI +	MUGE.PORT
1914-05-22	02-00-00.0	00-36.0 W	43-12.0 N						SSIS		R	OLORON.FR
1914-05-24	17-42-47.0	02-30.0 W	35-30.0 N					4	SSIS		III S	ALBORAN
1914-05-28	21-13-57.0	01-42.0 W	37-24.0 N					5	SSIS		V	PULPI.AL
1914-05-29	00-00-00.0	07-20.0 W	43-25.0 N						SSIS		III	MONDONEDO.LU
1914-06-10	16-25-00.0	00-26.0 W	35-47.0 N						SSIS		III	ST.CLOUD.ARG
1914-06-23	10-13-56.0	03-31.0 W	36-44.0 N					1	SSIS		IV	MOTRIL.GR
1914-06-27	17-16-21.0	03-49.0 W	37-04.0 N					5	SSIS		V	VENTAS DE HUELMA.GR
1914-06-27	17-21-19.0	03-49.0 W	37-04.0 N					1	SSIS		III R	VENTAS DE HUELMA.GR
1914-06-27	19-43-59.0	03-49.0 W	37-04.0 N					1	SSIS		IV R	VENTAS DE HUELMA.GR
1914-07-03	06-51-13.0	03-44.0 W	37-11.0 N					1	SSIS		III	SANTA FE.GR
1914-07-11	06-55-00.0	09-12.0 W	38-54.0 N						IMGP		IV	ARRUDA.PORT
1914-08-07	00-50-42.0	00-32.0 E	42-46.0 N					2	SSIS		VII	BENASQUE.HU
1914-08-11	09-06-20.0	00-30.0 E	42-45.0 N					2	SSIS		VII	ERISTE.HU
1914-09-23	03-19-00.0	08-49.0 W	39-00.0 N						SSIS		VII +	BENAVENTE.PORT
1914-09-25	17-53-47.0	08-49.0 W	39-00.0 N					3	SSIS		VII +	BENAVENTE.PORT
1914-10-07	11-45-34.0	02-00.0 E	42-18.0 N					1	SSIS		IV	POBLA DE LILLET.B
1914-10-21	06-35-17.0	02-18.0 E	41-30.0 N					1	SSIS		III	TEYA.B
1914-10-24	21-50-28.0	01-57.0 W	37-24.0 N					2	SSIS		III	HUERCAL-OVERA.AL
1914-10-29	12-30-00.0	07-00.0 W	41-18.0 N						SSIS		III	ALFANDEGA.PORT
1914-11-05	19-11-00.0	09-12.0 W	39-36.0 N						IMGP		V	SAN MARTINHO.PORT
1914-11-12	17-37-41.0	08-50.0 W	39-40.0 N					1	SSIS		V	BATALHA.PORT
1914-11-20	05-47-25.0	08-18.0 W	37-06.0 N						SSIS		V	ALBUFEIRA.PORT
1914-12-05	14-20-00.0	08-56.0 W	39-52.0 N						SSIS		IV	VIEIRA DE LEIRIA.PORT
1914-12-09	19-50-00.0	02-24.0 E	35-54.0 N						SSIS		III	LETOURNEUX.ARG
1915-01-02	19-06-00.0	06-18.0 W	43-12.0 N					1	SSIS		VI	STA.MARIA GENESTAZA.O
1915-01-03	03-00-00.0	07-48.0 W	41-06.0 N						IMGP		V	LAMEGO.PORT

FECHA	HORA	LONGITUD	LATITUD	PRO	RMS	EH	EZ	NO	AGEN	MAG	INT	LOCALIZACION
1915-01-03	11-00-00.0	07-48.0 W	41-06.0 N						IMGP		III R	LAMEGO.PORT
1915-01-05	03-14-25.0	02-42.0 W	43-12.0 N					3	SSIS		IV	DURANGO.BI
1915-01-08	14-28-00.0	01-30.0 W	37-46.0 N						SSIS		IV	TOTANA.MU
1915-02-08	13-16-36.0	03-42.0 E	36-06.0 N						SSIS		IV	AUMALE.ARG
1915-03-09	02-45-00.0	07-54.0 W	37-00.0 N						IMGP		IV	FARO.PORT
1915-03-09	20-30-00.0	08-00.0 W	40-48.0 N						IMGP		V	SAN PEDRO DO SUL.PORT
1915-03-18	01-39-00.0	02-54.0 E	42-42.0 N					1	SSIS			PERPIGNAN.FR
1915-03-28	04-33-19.0	00-37.0 E	42-32.0 N					2	SSIS		VII +	CASTANESA.L
1915-03-28	17-50-47.0	03-00.0 W	35-18.0 N					1	SSIS		V	MELILLA
1915-04-08	07-30-00.0	00-30.0 E	42-36.0 N						SSIS			BENASQUE.HU
1915-04-11	22-10-05.0	02-30.0 W	36-48.0 N					2	SSIS		IV	ALMERIA
1915-04-16	16-25-00.0	00-30.0 W	35-30.0 N						SSIS		V	TIELAT.ARG
1915-04-16	16-45-00.0	00-30.0 W	35-30.0 N						IPGA		III R	TIELAT.ARG
1915-04-24	12-42-12.0	05-20.0 W	36-42.0 N					1	SSIS		V	VILLALUENGA ROSARIO.CA
1915-04-27	06-00-00.0	01-54.0 W	37-18.0 N						SSIS		IV	CUEVAS DE ALMANZORA.AL
1915-06-03	10-55-49.2	04-07.0 W	36-58.0 N					2	SSIS		III	ZAFARRAYA.GR
1915-06-14	00-00-00.0	01-54.0 W	37-18.0 N						SSIS		IV	CUEVAS DE ALMANZORA.AL
1915-06-15	00-00-00.0	02-30.0 W	42-12.0 N						SSIS		VI	CARDENAS.LO
1915-06-18	04-40-00.0	02-20.0 W	42-40.0 N						SSIS		IV	STA.CRUZ DE CAMPEZO.VI
1915-06-28	01-54-43.0	02-56.0 W	35-18.0 N					1	SSIS		IV	MELILLA
1915-07-06	10-30-00.0	07-30.0 W	38-42.0 N						SSIS		IV	REDONDO.PORT
1915-07-07	12-12-09.0	04-06.0 W	37-00.0 N						SSIS		III	ZAFARRAYA.GR
1915-07-11	11-29-16.0	11-48.0 W	35-30.0 N					10	SSIS	6.2	V +S	ATLANTICO
1915-07-12	23-27-46.1	07-00.0 W	37-00.0 N					5	SSIS		V S	GOLFO DE CADIZ
1915-07-17	13-41-20.0	04-07.0 W	36-58.0 N					1	SSIS		III	ZAFARRAYA.GR
1915-07-30	14-30-57.0	09-05.0 W	39-15.0 N					1	SSIS		V	VERMELHA.PORT
1915-08-04	03-20-30.0	01-18.0 E	36-30.0 N						SSIS		IV P	TENES.ARG
1915-08-04	03-33-00.0	01-18.0 E	36-30.0 N						SSIS		V	TENES.ARG
1915-08-07	00-27-46.0	02-26.0 W	36-55.0 N					1	SSIS		III	PECHINA.AL
1915-08-19	17-54-23.0	02-56.0 W	35-18.0 N					2	SSIS		III	MELILLA
1915-09-05	13-48-23.0	08-37.0 W	41-23.0 N					1	SSIS		V	POVOA DE VARZIM.PORT
1915-09-09	01-30-00.0	05-30.0 W	36-36.0 N						SSIS			UBRIQUE.CA
1915-09-11	00-03-03.0	02-33.0 W	37-07.0 N					3	SSIS		IV	GERGAL.AL
1915-09-11	23-00-00.0	03-47.0 W	38-06.0 N						SSIS		IV	BAILEN.J
1915-09-16	02-45-30.0	01-06.0 E	42-30.0 N					2	SSIS		V	OLP.L
1915-09-22	00-35-00.0	02-56.0 W	35-18.0 N						SSIS		III	MELILLA
1915-09-30	16-00-00.0	02-54.0 E	42-42.0 N						SSIS			TOREILLES.FR
1915-10-02	06-45-00.0	03-30.0 W	35-30.0 N						SSIS		V S	ALBORAN
1915-10-02	19-53-22.3	04-07.0 W	36-58.0 N					2	SSIS		III	ZAFARRAYA.GR
1915-10-07	22-49-25.0	04-07.0 W	36-58.0 N					2	SSIS		III R	ZAFARRAYA.GR
1915-10-25	10-03-00.0	02-53.0 E	42-46.0 N						SSIS		IV	RIVESALTES.FR
1915-11-01	00-24-00.0	00-42.0 E	42-48.0 N						SSIS		IV	VIELLA.L
1915-11-04	14-50-16.0	02-56.0 W	35-18.0 N					6	SSIS		IV	MELILLA
1915-11-04	14-54-01.0	02-56.0 W	35-18.0 N					1	SSIS		IV R	MELILLA
1915-11-05	02-27-20.0	02-56.0 W	35-18.0 N					1	SSIS		III R	MELILLA
1915-11-10	16-27-00.0	07-40.0 W	38-57.0 N						SSIS		V	SOUZEL.PORT
1915-11-14	09-37-00.0	08-24.0 W	43-24.0 N						SSIS		IV	LA CORUÑA
1915-11-16	13-00-00.0	07-24.0 W	39-18.0 N						IMGP		III	PORTALEGRE.PORT
1915-12-06	04-00-00.0	08-50.0 W	41-52.0 N						SSIS		VI	CAMINHA.PORT
1915-12-07	22-00-00.0	07-47.0 W	41-31.0 N						SSIS		IV	RIBEIRA DE PENA.PORT
1915-12-23	19-10-00.0	00-50.0 W	38-06.0 N						SSIS		III	ALMORADI.A
1915-12-29	18-00-00.0	01-06.0 E	42-30.0 N						SSIS		III	OLP.L
1916-01-22	01-25-06.0	00-36.0 W	35-42.0 N						SSIS		IV	ORAN.ARG
1916-02-09	17-52-00.0	00-54.0 W	38-06.0 N						SSIS		IV	ORIHUELA.A
1916-02-21	18-45-00.0	01-19.0 E	36-30.0 N						SSIS		III	TENES.ARG
1916-02-22	05-30-00.0	00-42.0 E	42-24.0 N						SSIS			PONT DE SUERT.L
1916-02-27	00-00-00.0	02-55.0 W	42-44.0 N						SSIS		V	VILLABEZANA.VI
1916-03-01	00-00-00.0	07-48.0 W	40-36.0 N						IMGP		III	MANGUALDE.PORT
1916-03-05	12-30-00.0	01-19.0 E	36-30.0 N						SSIS		III	TENES.ARG
1916-03-09	04-36-06.0	03-30.0 W	35-30.0 N					5	SSIS		III S	ALBORAN
1916-03-15	12-00-00.0	01-19.0 E	36-30.0 N						SSIS		V	TENES.ARG
1916-03-18	23-30-00.0	01-19.0 E	36-30.0 N						SSIS		III R	TENES.ARG
1916-03-28	05-02-43.0	03-47.0 W	38-06.0 N					1	SSIS		III	BAILEN.J
1916-04-16	04-17-27.0	00-36.0 W	38-36.0 N					2	SSIS		IV	BIAR.A
1916-04-27	22-36-08.0	02-33.0 E	41-34.0 N					1	SSIS		V +	ARENYS DE MAR.B
1916-05-13	02-10-00.0	01-19.0 E	36-30.0 N						SSIS		IV	TENES.ARG
1916-06-15	00-33-34.0	02-35.0 E	41-35.0 N					1	SSIS		V +	CANET DE MAR.B
1916-06-29	19-52-18.0	05-21.0 W	36-37.0 N					1	SSIS		V	CORTES FRONTERA.MA
1916-06-30	16-47-49.0	03-42.0 W	37-12.0 N					1	SSIS			SIERRA ELVIRA.GR
1916-07-16	21-28-45.0	04-07.0 W	36-58.0 N					5	SSIS		IV	ZAFARRAYA.GR

FECHA	HORA	LONGITUD	LATITUD	PRO	RMS	EH	EZ	NO	AGEN	MAG	INT	LOCALIZACION
1916-07-19	19-08-00.0	08-36.0 W	41-12.0 N						IMGP		V	FOZ.PORT
1916-07-21	09-50-28.0	04-06.0 W	36-54.0 N					1	SSIS		III	SIERRA TEJEDA.MA
1916-07-23	07-00-00.0	08-48.0 W	41-24.0 N						IMGP		V	PAREDES.PORT
1916-08-05	01-00-00.0	01-18.0 E	36-06.0 N						SSIS		III	EL ASNAM.ARG
1916-08-18	19-31-00.0	09-00.0 W	38-40.0 N						IMGP		III	LISBOA
1916-09-09	16-44-13.0	04-18.0 E	36-30.0 N						SSIS		III	MICHELET.ARG
1916-09-13	02-30-00.0	08-48.0 W	38-54.0 N						IMGP		V	STO.ESTEVAO.PORT
1916-09-27	10-48-05.0	05-48.0 W	36-45.0 N					2	SSIS		IV	ARCOS FRONTERA.CA
1916-10-18	03-15-35.0	03-42.0 E	36-06.0 N						SSIS		VI	AUMALE.ARG
1916-11-18	02-00-00.0	01-06.0 E	42-30.0 N						SSIS		IV	OLP.L
1916-11-28	22-05-46.0	00-57.0 W	38-34.0 N					7	SSIS		VII	+ SALINAS.A
1916-12-09	04-26-12.0	02-17.0 E	41-29.0 N					1	SSIS		IV	ALELLA.B
1916-12-12	22-55-08.0	02-17.0 E	41-29.0 N					1	SSIS		III	R ALELLA.B
1916-12-25	10-28-00.0	00-35.0 E	38-40.0 N					9	SSIS		V	S MEDITERRANEO
1917-01-12	23-52-48.0	03-40.0 W	36-38.0 N					4	SSIS		VI	S ALBORAN
1917-01-16	17-00-00.0	08-23.0 W	37-56.0 N						SSIS		IV	ALVALADE.PORT
1917-01-18	12-44-00.0	08-48.0 W	38-54.0 N						IMGP		IV	SAMORA.PORT
1917-01-26	18-06-51.0	00-46.0 E	41-11.0 N					2	SSIS		V	+ GRATALLOPS.T
1917-01-28	22-32-31.0	01-16.0 W	38-02.0 N					4	SSIS		VII	+ TORRES DE COTILLAS.MU
1917-01-29	08-41-00.0	03-30.0 E	36-12.0 N						SSIS		IV	BOUZAREAH.ARG
1917-02-21	18-55-00.0	03-09.0 W	37-18.0 N					1	SSIS		IV	GUADIX.GR
1917-03-05	00-00-00.0	07-48.0 W	41-06.0 N						IMGP		III	LAMEGO.PORT
1917-03-17	14-09-32.0	03-13.0 W	36-50.0 N					1	SSIS		III	ALBONDON.GR
1917-03-30	18-30-00.0	01-30.0 W	37-48.0 N						SSIS		III	TOTANA.MU
1917-04-17	20-28-30.0	07-29.0 W	38-24.0 N					2	SSIS		V	+ REGUENGOS.PORT
1917-04-21	21-23-00.0	02-06.0 E	41-30.0 N						SSIS			SABADELL.B
1917-05-14	10-45-00.0	02-18.0 E	41-30.0 N						SSIS		III	TEYA.B
1917-06-13	21-29-57.0	02-54.0 E	36-12.0 N						SSIS		III	P MONGORNO.ARG
1917-06-14	18-31-43.0	02-54.0 E	36-12.0 N						SSIS		V	MONGORNO.ARG
1917-06-15	12-10-14.0	03-30.0 E	36-12.0 N						IPGA		III	BOUZAREAH.ARG
1917-06-22	12-24-29.0	01-59.0 E	42-28.0 N					2	SSIS		V	+ LLIVIA.GE
1917-07-03	10-40-00.0	04-06.0 W	37-12.0 N					1	SSIS		V	P LOJA.GR
1917-07-10	21-10-30.0	04-06.0 W	37-12.0 N					1	SSIS		VI	LOJA.GR
1917-07-13	04-09-00.0	04-06.0 W	37-12.0 N					1	SSIS			R LOJA.GR
1917-07-15	11-05-56.0	04-06.0 W	37-12.0 N					1	SSIS			R LOJA.GR
1917-07-24	05-10-52.0	04-00.0 W	36-54.0 N					4	SSIS		V	ARENAS DEL REY.GR
1917-07-24	20-10-23.0	04-00.0 W	36-54.0 N					1	SSIS		III	R ARENAS DEL REY.GR
1917-07-26	08-45-00.0	00-31.0 E	42-36.0 N						SSIS		IV	BENASQUE.HU
1917-08-03	09-18-16.0	04-06.0 W	37-12.0 N					1	SSIS			R LOJA.GR
1917-08-05	15-14-47.0	00-36.0 W	38-49.0 N					1	SSIS		IV	ONTENIENTE.V
1917-09-02	22-38-00.0	03-18.0 W	36-48.0 N					1	SSIS		VI	GUALCHOS.GR
1917-09-11	09-25-00.0	01-24.0 W	41-06.0 N						SSIS		IV	DAROCA.Z
1917-09-28	15-42-28.0	03-16.0 E	42-29.0 N					3	SSIS		VI	+S NE.DE PORT BOU.GE
1917-09-29	10-20-08.0	03-42.0 E	36-06.0 N						SSIS		V	AUMALE.ARG
1917-09-29	17-12-58.0	03-42.0 E	36-06.0 N						IPGA		III	R AUMALE.ARG
1917-10-10	21-26-37.0	03-16.0 E	42-29.0 N					1	SSIS		IV	RS NE.DE PORT BOU.GE
1917-10-15	01-01-59.0	02-54.0 E	36-30.0 N						SSIS		IV	BLIDA.ARG
1917-10-17	21-45-00.0	00-30.0 W	38-12.0 N						SSIS		IV	SANTA POLA.A
1917-10-23	22-42-29.0	02-17.0 E	41-12.0 N					2	SSIS		VI	+S NE.DE GARRAF.B
1917-12-03	16-52-26.0	00-31.0 E	42-36.0 N					2	SSIS		IV	BENASQUE.HU
1917-12-09	02-05-00.0	03-36.0 E	36-12.0 N						SSIS		IV	RABALOU.ARG
1918-01-07	13-01-04.0	03-30.0 E	36-12.0 N						IPGA		III	BOUZAREAH.ARG
1918-01-22	12-07-00.0	02-30.0 E	41-36.0 N					2	SSIS		III	ARENYS DE MUNT.B
1918-01-27	16-30-00.0	00-24.0 W	39-24.0 N						SSIS		III	RUZAFA.V
1918-01-29	16-10-10.0	02-54.0 E	41-54.0 N						SSIS		III	SELVA.GE
1918-02-05	09-10-40.0	01-40.0 E	38-15.0 N					5	SSIS			MEDITERRANEO
1918-02-22	20-26-32.0	01-27.0 E	42-19.0 N					2	SSIS		V	+ ARFA.L
1918-02-23	05-00-00.0	02-24.0 E	42-24.0 N						SSIS			PRATS DE MOLLO.FR
1918-03-31	16-15-41.0	00-35.0 E	40-37.0 N					1	SSIS		III	SAN CARLOS RAPITA.T
1918-04-01	17-44-05.0	08-16.0 W	37-05.0 N					9	SSIS		V	+ ALCANTARILHA.PORT
1918-04-20	09-00-00.0	06-00.0 W	37-24.0 N						SSIS		V	SEVILLA
1918-04-23	14-00-00.0	08-42.0 W	39-30.0 N						IMGP		IV	MINDE.PORT
1918-04-24	16-47-00.0	00-24.0 W	39-18.0 N						SSIS		IV	ALGEMESI.V
1918-04-27	14-41-03.0	03-41.0 W	37-13.0 N					5	SSIS		V	P ATARFE.GR
1918-04-27	14-45-53.0	03-41.0 W	37-13.0 N					1	SSIS		III	P ATARFE.GR
1918-04-28	10-11-00.0	03-41.0 W	37-13.0 N					6	SSIS		VII	ATARFE.GR
1918-04-28	10-32-47.0	03-41.0 W	37-13.0 N					1	SSIS		III	R ATARFE.GR
1918-04-29	04-00-20.0	03-41.0 W	37-13.0 N					1	SSIS		III	R ATARFE.GR
1918-06-03	05-41-54.0	04-00.0 E	42-00.0 N					1	SSIS		IV	+S E.CABO BAGUR
1918-06-07	10-39-11.0	02-54.0 E	35-30.0 N						SSIS		IV	CHEBLI.ARG

FECHA	HORA	LONGITUD	LATITUD	PRO	RMS	EH	EZ	NO	AGEN	MAG	INT	LOCALIZACION
1918-06-21	04-00-00.0	02-10.0 W	39-12.0 N						SSIS		III	LA RODA.AB
1918-07-15	11-53-26.0	03-00.0 E	36-48.0 N						SSIS		III	CAXINE.ARG
1918-08-18	03-00-00.0	00-30.0 W	38-12.0 N						SSIS		IV	SANTA POLA.A
1918-08-29	08-53-24.0	08-00.0 W	36-00.0 N					3	SSIS			GOLFO DE CADIZ
1918-09-04	02-14-29.0	00-42.0 W	38-33.0 N					2	SSIS		V +	CASTALLA.A
1918-09-06	05-03-25.0	04-07.0 W	36-58.0 N					3	SSIS		V	ZAFARRAYA.GR
1918-09-15	16-41-06.0	10-00.0 W	35-00.0 N					6	ISSE			ATLANTICO
1918-09-24	14-15-45.0	02-28.0 W	36-50.0 N					5	SSIS		V	ALMERIA
1918-10-23	21-57-00.0	08-24.0 W	40-12.0 N						IMGP		III	COIMBRA.PORT
1918-11-07	13-40-15.0	00-28.0 W	38-42.0 N					1	SSIS		IV	ALCOY.A
1918-11-22	18-13-00.0	00-48.0 W	38-05.0 N						SSIS		VI +	ALGORFA.A
1918-12-05	18-34-57.0	01-19.0 W	42-57.0 N					1	SSIS		V +	GARRALDA.NA
1918-12-10	02-30-00.0	08-30.0 W	43-20.0 N						SSIS			LA CORUÑA
1918-12-25	10-33-14.0	07-38.0 W	41-34.0 N					5	SSIS		VI +	VIDAGO.PORT
1919-01-20	12-15-00.0	00-30.0 W	38-42.0 N						SSIS		IV	ALCOY.A
1919-01-29	19-20-00.0	07-42.0 W	39-06.0 N						SSIS		VI	AVIZ.PORT
1919-03-13	10-45-00.0	08-21.0 W	41-12.0 N						SSIS		VI +	PEÑAFIEL.PORT
1919-03-22	01-15-00.0	07-54.0 W	40-36.0 N						IMGP		IV	POVOA.PORT
1919-04-03	00-00-00.0	06-24.0 W	36-42.0 N						SSIS		VI	SANLUCAR.CA
1919-04-09	09-21-06.0	03-40.0 W	37-09.0 N					1	SSIS		IV	CULLAR-VEGA.GR
1919-04-21	07-20-35.0	03-40.0 W	37-09.0 N					1	SSIS			CULLAR-VEGA.GR
1919-04-25	05-49-47.0	02-10.0 W	36-36.0 N					3	SSIS			S.CABO DE GATA
1919-04-28	21-05-00.0	00-46.0 E	35-43.0 N						SSIS		V	ZEMNORA.ARG
1919-05-06	03-35-08.0	01-45.0 W	36-00.0 N					4	SSIS		III S	MEDITERRANEO
1919-05-06	09-25-32.0	01-45.0 W	36-00.0 N					2	SSIS		R	MEDITERRANEO
1919-05-27	14-35-26.0	04-24.0 W	36-42.0 N					1	SSIS		IV	MALAGA
1919-05-29	13-12-12.0	03-40.0 W	37-08.0 N					1	SSIS		III	GABIA LA GRANDE.GR
1919-06-06	12-21-15.0	03-34.0 W	37-10.0 N					1	SSIS		IV	GRANADA
1919-06-26	19-00-19.0	01-05.0 W	36-40.0 N					4	SSIS			MEDITERRANEO
1919-06-27	05-31-35.0	03-36.0 W	37-12.0 N					1	SSIS		III	GRANADA
1919-06-27	15-54-42.0	03-36.0 W	37-12.0 N					1	SSIS		III R	GRANADA
1919-07-02	22-06-42.0	00-58.0 W	36-39.0 N					3	SSIS			MEDITERRANEO
1919-08-05	22-27-41.0	02-18.0 E	41-30.0 N					1	SSIS		IV	TEYA.B
1919-08-15	22-30-00.0	01-30.0 W	37-48.0 N						SSIS		III	TOTANA.MU
1919-08-25	03-33-16.0	03-59.0 W	37-00.0 N					6	SSIS		VI	ALHAMA DE GRANADA.GR
1919-09-09	24-00-00.0	02-50.0 E	42-16.0 N						SSIS		III	LLADO.GE
1919-09-10	10-40-31.3	00-50.0 W	38-05.0 N					10	SSIS		VIII +	JACARILLA.A
1919-09-10	10-56-44.1	00-50.0 W	38-05.0 N					8	SSIS		VII R	JACARILLA.A
1919-09-10	11-59-01.0	00-50.0 W	38-05.0 N					7	SSIS		VI R	JACARILLA.A
1919-09-10	14-22-29.6	00-50.0 W	38-05.0 N					7	SSIS		VI R	JACARILLA.A
1919-09-11	00-38-25.1	00-50.0 W	38-05.0 N					6	SSIS		V R	JACARILLA.A
1919-09-11	05-20-39.0	00-50.0 W	38-05.0 N					1	SSIS		III R	JACARILLA.A
1919-09-11	15-00-00.0	00-50.0 W	38-05.0 N						SSIS		IV R	JACARILLA.A
1919-09-13	11-37-22.0	03-03.0 E	36-46.0 N					1	SSIS		IV	ARGEL
1919-09-19	17-13-59.0	01-20.0 W	39-54.0 N					5	SSIS		VI	GARABALLA.CU
1919-09-23	06-30-00.0	00-50.0 W	38-05.0 N						SSIS		IV R	JACARILLA.A
1919-09-24	11-15-00.0	00-50.0 W	38-05.0 N						SSIS		III R	JACARILLA.A
1919-10-04	02-48-07.0	00-51.0 E	42-42.0 N					1	SSIS		IV	ARTIES.L
1919-10-07	07-30-00.0	00-50.0 W	38-05.0 N						SSIS		V R	JACARILLA.A
1919-10-08	07-20-00.0	02-59.0 E	39-35.0 N						SSIS		V +	MONTUIRI.PM
1919-10-18	03-15-00.0	00-50.0 W	38-05.0 N						SSIS		IV R	JACARILLA.A
1919-10-27	13-31-21.0	00-50.0 W	38-05.0 N					1	SSIS		III R	JACARILLA.A
1919-11-05	04-25-42.0	00-50.0 W	38-05.0 N					1	SSIS		V R	JACARILLA.A
1919-11-09	08-06-14.0	00-50.0 W	38-05.0 N					1	SSIS		V R	JACARILLA.A
1919-11-19	10-10-00.0	05-48.0 W	35-36.0 N						SSIS		IV	TANGER.MAC
1919-11-27	07-24-42.0	00-47.0 E	42-42.0 N					2	SSIS		IV	VIELLA.L
1919-11-29	00-25-20.0	00-49.0 E	42-32.0 N					6	SSIS		VI +	BOHI.L
1919-12-01	07-30-00.0	00-42.0 E	42-48.0 N						SSIS		II R	VIELLA.L
1919-12-02	20-09-51.0	00-39.0 E	42-39.0 N					2	SSIS		V +	BENASQUE.HU
1919-12-18	00-20-00.0	02-00.0 E	41-30.0 N						SSIS			RUBI.B
1919-12-27	08-02-59.0	08-24.0 W	43-00.0 N						SSIS			ORDENES.C
1919-12-30	00-30-00.0	00-36.0 E	35-42.0 N						SSIS		IV	RELIZANE.ARG
1920-01-21	18-12-42.0	03-36.0 W	37-12.0 N					1	SSIS			GRANADA
1920-01-23	17-31-38.0	08-40.0 W	37-06.0 N					5	SSIS		III	LAGOS.PORT
1920-02-03	21-45-00.0	08-14.0 W	38-49.0 N						SSIS		V	LAVRE.PORT
1920-02-10	23-16-02.0	03-50.0 W	36-00.0 N					2	SSIS			ALBORAN
1920-02-19	00-00-00.0	05-24.0 W	36-42.0 N						SSIS			GRAZALEMA.CA
1920-02-29	07-00-00.0	00-49.0 E	42-32.0 N						SSIS		III	BOHI.L
1920-03-02	14-28-00.0	00-06.0 W	43-00.0 N						SSIS		III	ARGELES.FR
1920-03-24	03-31-18.0	04-09.0 W	37-10.0 N					1	SSIS		V	LOJA.GR

FECHA	HORA	LONGITUD	LATITUD	PRO	RMS	EH	EZ	NO	AGEN	MAG	INT	LOCALIZACION
1920-04-20	03-44-03.0	04-18.0 E	36-24.0 N						SSIS		V	MAILLOT.ARG
1920-04-26	23-46-24.0	01-50.0 E	42-06.0 N					2	SSIS		V	BERGA.B
1920-04-27	00-17-27.0	01-50.0 E	42-06.0 N					2	SSIS		R	BERGA.B
1920-05-06	21-53-42.0	02-12.0 W	37-24.0 N					2	SSIS		V	CANTORIA.AL
1920-05-08	16-00-00.0	07-06.0 W	38-48.0 N						IMGP		IV	ELVAS.PORT
1920-05-09	14-05-04.0	02-51.0 W	37-10.0 N					3	SSIS			FIÑANA.AL
1920-05-13	06-00-00.0	08-30.0 W	41-36.0 N						IMGP		IV	BRAGA.PORT
1920-05-14	08-00-00.0	07-48.0 W	40-24.0 N						IMGP		IV	LAGARES DE BEIRA.PORT
1920-05-14	09-53-43.0	02-28.0 W	36-50.0 N					1	SSIS		III	ALMERIA
1920-05-18	20-10-00.0	00-30.0 W	38-12.0 N						SSIS		V	SANTA POLA.A
1920-05-29	23-26-15.0	02-32.0 E	41-35.0 N					1	SSIS		V	ARENYS DE MAR.B
1920-06-08	17-00-00.0	07-40.0 W	38-57.0 N						SSIS		IV	SOUSEL.PORT
1920-06-13	15-35-31.0	02-31.0 E	41-39.0 N					1	SSIS		III	VALLGORNINA.B
1920-06-15	02-02-19.0	03-34.0 W	37-10.0 N					2	SSIS		IV	GRANADA
1920-07-01	15-07-19.0	00-33.0 W	38-12.0 N					1	SSIS		VI	SANTA POLA.A
1920-07-13	01-36-12.0	02-08.0 W	37-06.0 N					3	SSIS		III	SORBAS.AL
1920-07-31	11-05-58.0	04-09.0 W	37-10.0 N					2	SSIS		IV	LOJA.GR
1920-08-03	05-35-53.0	04-09.0 W	37-10.0 N					1	SSIS		IV R	LOJA.GR
1920-08-05	04-00-00.0	00-36.0 W	38-06.0 N						SSIS		IV	GUARDAMAR DEL SEGURA.A
1920-08-31	06-00-00.0	08-12.0 W	37-06.0 N						SSIS		V	ALCANTARILHA.PORT
1920-09-01	10-33-00.0	06-24.0 W	35-30.0 N					5	ISSE			ATLANTICO
1920-09-26	22-39-33.0	00-43.0 W	38-05.0 N					2	SSIS		V	ROJALES.A
1920-10-05	00-00-00.0	01-18.0 W	38-06.0 N						SSIS		V	OJOS.MU
1920-10-07	07-12-38.0	02-12.0 E	36-36.0 N						SSIS		VI	CHERCHEL.ARG
1920-10-09	21-10-00.0	00-39.0 W	38-05.0 N						SSIS		III	GUARDAMAR DEL SEGURA.A
1920-10-12	00-49-00.0	03-42.0 E	36-45.0 N						SSIS		IV	BORDJ-MENAIEL.ARG
1920-10-18	13-00-00.0	00-06.0 E	43-00.0 N						SSIS		IV	BAGNERES DE BIGORRE.FR
1920-10-22	22-20-18.0	03-34.0 W	37-10.0 N					2	SSIS		V	GRANADA
1920-11-23	08-20-51.0	03-34.0 W	37-10.0 N					1	SSIS		III	GRANADA
1920-11-26	11-37-52.0	08-36.0 W	42-24.0 N					8	SSIS		VII +	PONTEVEDRA
1920-11-28	23-31-35.0	02-05.0 E	42-44.0 N					2	SSIS		VI	QUILLAN.FR
1920-11-30	21-09-59.0	03-38.0 W	37-13.0 N					1	SSIS		IV P	PELIGROS.GR
1920-12-01	05-00-00.0	08-36.0 W	42-24.0 N						SSIS		R	PONTEVEDRA
1920-12-01	09-09-44.0	03-38.0 W	37-13.0 N					1	SSIS		V	PELIGROS.GR
1920-12-09	20-12-02.0	03-06.0 E	36-42.0 N						SSIS		IV	ARGEL
1920-12-12	02-15-00.0	00-55.0 W	37-58.0 N						SSIS			REBATE.A
1920-12-16	00-16-56.0	03-06.0 E	36-42.0 N						SSIS		IV R	ARGEL
1920-12-16	17-08-04.0	03-06.0 E	36-42.0 N						SSIS		III R	ARGEL
1920-12-18	09-30-00.0	00-30.0 W	38-12.0 N						SSIS		III	SANTA POLA.A
1920-12-24	13-06-16.0	03-06.0 E	37-58.0 N						SSIS		V	ARGEL
1920-12-26	07-10-40.0	03-06.0 E	37-58.0 N						SSIS		III R	ARGEL
1920-12-27	17-21-36.0	03-06.0 E	37-58.0 N						SSIS		III R	ARGEL
1921-01-01	13-00-00.0	00-48.0 W	38-06.0 N						SSIS		IV	ALMORADI.A
1921-01-02	00-00-00.0	00-54.0 W	38-00.0 N						SSIS		III	BIGASTRO.A
1921-01-04	02-00-00.0	00-43.0 W	38-05.0 N						SSIS		III	ROJALES.A
1921-01-08	03-09-07.0	01-30.0 W	37-46.0 N					1	SSIS		V	TOTANA.MU
1921-01-22	10-30-32.0	01-30.0 W	37-46.0 N					5	SSIS		V	TOTANA.MU
1921-02-02	22-45-00.0	00-51.0 W	37-54.0 N						SSIS		III	REBATE.A
1921-02-13	08-25-20.0	03-03.0 E	36-46.0 N						SSIS		V	ARGEL
1921-03-05	20-45-00.0	00-46.0 W	43-00.0 N						SSIS		IV	ARGELES.FR
1921-03-08	05-50-00.0	04-03.0 E	36-42.0 N						SSIS		IV	TIZI OUZOU.ARG
1921-03-30	05-19-26.0	02-20.0 W	36-47.0 N					1	SSIS		III S	GOLFO DE ALMERIA
1921-03-31	10-15-00.0	00-49.0 E	42-32.0 N						SSIS		IV	BOHI.L
1921-04-02	14-10-00.0	00-49.0 E	42-32.0 N						SSIS		III R	BOHI.L
1921-04-03	06-26-06.0	02-24.0 E	36-12.0 N						SSIS		IV	LAVIGERIE.ARG
1921-04-18	13-42-44.0	02-54.0 E	36-30.0 N						SSIS		IV	BLIDA.ARG
1921-04-22	16-04-02.0	17-00.0 W	44-00.0 N						USGS	5.6		ATLANTICO
1921-04-29	18-27-09.0	03-40.0 W	37-08.0 N					1	SSIS		IV	GABIA LA GRANDE.GR
1921-05-21	11-10-20.0	16-00.0 W	35-00.0 N					8	ISSE			ATLANTICO
1921-06-14	04-30-00.0	00-42.0 W	38-00.0 N						SSIS			TORREVIEJA.A
1921-08-05	23-45-06.0	03-46.0 W	38-06.0 N					6	SSIS			BAILEN.J
1921-08-19	15-45-00.0	00-48.0 W	38-06.0 N						SSIS		III	ALMORADI.A
1921-09-09	12-22-44.0	03-00.0 E	42-30.0 N					3	ISSE			ROSELLON.FR
1921-09-14	03-59-52.0	00-06.0 E	43-00.0 N						SSIS		III	BAGNERES DE BIGORRE.FR
1921-10-09	00-20-00.0	00-42.0 W	38-00.0 N						SSIS			TORREVIEJA.A
1921-10-22	02-00-00.0	02-54.0 E	39-39.0 N						SSIS		IV	SANCELLAS.PM
1921-10-23	12-33-31.0	09-13.0 W	37-17.0 N					5	SSIS		V S	ATLANTICO
1921-11-17	18-45-43.0	01-25.0 E	42-20.0 N					2	SSIS			ARFA.L
1921-11-29	23-06-13.0	08-30.0 W	42-06.0 N						SSIS			MONCAO.PORT
1921-12-09	00-00-00.0	02-24.0 E	42-18.0 N						SSIS		IV	CAMPRODON.GE

F E C H A	H O R A	LONGITUD	LATITUD	PRO	RMS	EH	EZ	NO	AGEN	MAG	INT	LOCALIZACION
1921-12-14	21-16-00.0	00-51.0 W	37-54.0 N						SSIS			REBATE.A
1921-12-15	18-15-29.0	00-07.0 E	38-50.0 N					2	SSIS			DENIA.A
1921-12-16	14-43-00.0	02-34.0 E	41-59.0 N						SSIS		V +	AMER.GE
1921-12-16	15-50-00.0	02-34.0 E	41-59.0 N						SSIS		IV R	AMER.GE
1921-12-18	08-05-00.0	09-24.0 W	39-00.0 N						IMGP		V	ERICEIRA.PORT
1921-12-27	08-30-00.0	00-51.0 W	37-54.0 N						SSIS			REBATE.A
1922-01-22	01-00-00.0	02-30.0 E	42-49.0 N						SSIS		III	ST.PAUL FENOUILLET.FR
1922-01-30	00-00-00.0	02-48.0 W	40-30.0 N						SSIS			PASTRANA.GU
1922-02-02	14-00-00.0	01-24.0 W	38-12.0 N						SSIS		III	BLANCA.MU
1922-02-09	07-57-59.0	02-28.0 W	36-50.0 N					1	SSIS		III	ALMERIA
1922-02-26	05-48-04.0	00-24.0 W	38-57.0 N					2	SSIS		III	BENIGANIM.V
1922-04-05	04-00-13.0	04-16.0 E	36-20.0 N						IPGA		IV	MAILLOT.ARG
1922-04-06	03-08-56.0	03-36.0 W	37-10.0 N					1	SSIS		IV	GRANADA
1922-04-26	00-00-00.0	03-36.0 W	37-12.0 N						SSIS		IV	GRANADA
1922-05-01	05-00-05.0	03-36.0 W	37-10.0 N					2	SSIS		IV R	GRANADA
1922-06-16	10-52-09.0	03-30.0 E	36-12.0 N						SSIS		V	BOUZAREAH.ARG
1922-06-28	10-34-10.0	03-38.0 W	36-56.0 N					3	SSIS			ALBUNUELAS.GR
1922-07-03	02-14-54.0	02-53.0 W	40-28.0 N					1	SSIS		V +	VALDECONCHA.GU
1922-07-10	09-26-16.0	04-00.0 W	36-20.0 N					2	SSIS			ALBORAN
1922-07-26	00-07-41.0	03-00.0 W	35-18.0 N					2	SSIS		III	MELILLA
1922-07-27	03-01-12.0	03-34.0 W	36-59.0 N					7	SSIS		VII	DURCAL.GR
1922-08-01	03-30-00.0	00-36.0 W	43-11.0 N						SSIS		IV	OLORON-STE.MARIE.FR
1922-08-02	06-10-45.0	02-30.0 W	35-30.0 N					4	ISSE			ALBORAN
1922-08-03	19-12-40.0	03-30.0 E	36-12.0 N						SSIS		IV	BOUZAREAH.ARG
1922-08-08	22-37-00.0	02-00.0 E	42-30.0 N					1	SSIS		V	ST.PAUL FENOUILLET.FR
1922-08-25	11-47-49.0	01-12.0 E	36-25.0 N						IPGA	5.1	IX	CAVAIGNAC.ARG
1922-08-27	10-00-00.0	01-12.0 E	36-25.0 N						SSIS		R	CAVAIGNAC.ARG
1922-08-28	10-40-00.0	01-12.0 E	36-25.0 N						SSIS		R	CAVAIGNAC.ARG
1922-08-29	00-00-00.0	01-14.0 E	36-20.0 N						SSIS		VI R	CHASSERIAU.ARG
1922-09-05	11-23-00.0	08-51.0 W	38-56.0 N						SSIS		V	SAMORA CORREIA.PORT
1922-09-10	06-00-00.0	02-30.0 E	42-49.0 N						SSIS		III	ST.PAUL FENOUILLET.FR
1922-09-13	09-08-00.0	02-30.0 E	42-49.0 N						SSIS		IV	ST.PAUL FENOUILLET.FR
1922-09-15	16-11-23.0	00-15.0 E	38-30.0 N					7	SSIS		VI S	MEDITERRANEO
1922-09-21	20-08-51.0	03-44.0 W	37-11.0 N					2	SSIS		IV	SANTA FE.GR
1922-09-23	00-54-06.0	02-30.0 E	42-48.0 N					3	SSIS		VIII +	ST.PAUL FENOUILLET.FR
1922-09-25	13-21-22.0	03-10.0 W	35-47.0 N					3	SSIS			ALBORAN
1922-09-25	14-13-29.0	03-44.0 W	37-11.0 N					2	SSIS		III	SANTA FE.GR
1922-09-29	18-11-36.0	03-44.0 W	37-11.0 N					2	SSIS		II R	SANTA FE.GR
1922-10-12	23-00-00.0	07-48.0 W	42-18.0 N						SSIS			ORENSE
1922-10-20	20-22-51.0	09-56.0 W	37-02.0 N					7	SSIS			ATLANTICO
1922-10-21	00-54-24.0	01-57.0 E	42-26.0 N					2	SSIS		IV	BOURG-MADAME.FR
1922-10-22	06-32-08.0	04-40.0 W	35-50.0 N					4	SSIS			ALBORAN
1922-11-16	17-42-20.0	01-27.0 W	40-25.0 N					1	SSIS		IV	ALBARRACIN.TE
1922-11-17	21-10-00.0	01-12.0 E	42-52.0 N						SSIS		V +	SEIX.FR
1922-11-19	17-04-56.0	01-05.0 E	36-17.0 N					7	SSIS		IX +	FROMENTIN.ARG
1922-11-23	12-34-39.0	03-24.0 E	36-42.0 N						SSIS		V	ALMA.ARG
1922-11-24	00-00-00.0	03-24.0 E	36-42.0 N						SSIS		III R	ALMA.ARG
1922-11-24	03-00-00.0	08-00.0 W	37-42.0 N						SSIS			CASTRO VERDE.PORT
1922-11-24	06-26-20.0	03-24.0 E	36-42.0 N						SSIS		IV R	ALMA.ARG
1922-12-03	16-23-17.0	04-09.0 W	37-10.0 N					3	SSIS		IV	LOJA.GR
1922-12-10	03-28-20.0	02-30.0 E	42-48.0 N					1	SSIS		IV	CARAMANY.FR
1922-12-28	09-51-50.0	02-34.0 E	42-47.0 N					2	SSIS		V	ST.PAUL FENOUILLET.FR
1923-01-15	04-29-45.0	03-41.0 E	36-09.0 N						SSIS		IV	AUMALE.ARG
1923-01-23	22-05-30.0	00-02.0 W	40-10.0 N					1	SSIS		III P	VALL D'ALBA.CS
1923-01-28	02-06-51.0	00-02.0 W	40-10.0 N					1	SSIS		III P	VALL D'ALBA.CS
1923-01-30	06-30-25.0	01-54.0 E	36-33.0 N						SSIS		IV	GOURAYA.ARG
1923-01-31	18-01-52.0	00-02.0 W	40-10.0 N					1	SSIS		IV	VALL D'ALBA.CS
1923-02-19	16-33-39.0	03-41.0 E	36-09.0 N						SSIS		VI	AUMALE.ARG
1923-02-19	16-37-49.0	03-41.0 E	36-09.0 N						SSIS		IV R	AUMALE.ARG
1923-03-02	05-30-00.0	05-36.0 W	36-00.0 N						SSIS		IV	TARIFA.CA
1923-03-30	16-39-00.0	02-00.0 W	37-10.0 N						SSIS		III	BEDAR.AL
1923-04-02	15-44-55.0	03-15.0 W	36-40.0 N					2	SSIS			ALBORAN
1923-04-09	06-20-00.0	03-01.0 E	39-46.0 N						SSIS		IV	LA PUEBLA.PM
1923-04-14	17-50-40.0	02-18.0 E	41-29.0 N					2	SSIS		V +	ALELLA.B
1923-05-10	17-37-28.0	04-10.0 W	36-00.0 N					2	SSIS			ALBORAN
1923-05-11	08-43-39.0	03-20.0 W	35-55.0 N					4	SSIS			ALBORAN
1923-05-17	10-36-55.0	03-25.0 W	35-50.0 N					8	SSIS		III S	ALBORAN
1923-05-26	09-14-00.0	08-24.0 W	40-18.0 N						IMGP	3.0	III	COIMBRA.PORT
1923-05-28	22-00-00.0	01-36.0 W	42-48.0 N						SSIS			PAMPLONA.NA
1923-06-06	04-48-12.8	02-12.3 W	37-27.9 N	5	0.6	7	12	6	SSIS	2.9		ALBOX.AL

FECHA	HORA	LONGITUD	LATITUD	PRO	RMS	EH	EZ	NO	AGEN	MAG	INT		LOCALIZACION
1923-06-17	19-00-00.0	00-11.0 W	38-59.0 N						SSIS		III		GANDIA.V
1923-06-29	00-27-41.0	02-28.0 W	36-50.0 N					2	SSIS		III		ALMERIA
1923-07-04	07-30-00.0	03-02.0 E	39-36.0 N						SSIS		III		SAN JUAN.PM
1923-07-09	15-31-12.8	03-31.5 W	35-34.2 N					7	SSIS		VI	S	ALBORAN
1923-07-10	05-31-10.4	00-57.0 W	42-33.0 N					17	SSIS		VIII	+	MARTES.HU
1923-07-10	07-06-44.0	00-57.0 W	42-33.0 N					4	SSIS		V	R	MARTES.HU
1923-07-10	09-08-55.0	00-57.0 W	42-33.0 N					1	SSIS			R	MARTES.HU
1923-07-10	12-24-34.0	00-57.0 W	42-33.0 N					3	SSIS		IV	R	MARTES.HU
1923-07-10	13-41-23.0	00-57.0 W	42-33.0 N					3	SSIS		III	R	MARTES.HU
1923-07-13	14-18-21.0	03-24.0 E	36-42.0 N						SSIS		V		ALMA.ARG
1923-07-13	17-27-51.0	03-24.0 E	36-42.0 N						SSIS		V	R	ALMA.ARG
1923-07-14	21-16-27.0	00-57.0 W	42-33.0 N					1	SSIS		IV	R	MARTES.HU
1923-08-19	11-25-00.0	01-45.0 W	37-25.0 N						SSIS				PULPI.AL
1923-08-22	09-13-55.0	04-00.0 W	37-00.0 N					1	SSIS		IV		ALHAMA DE GRANADA.GR
1923-08-26	01-30-00.0	00-30.0 W	39-11.0 N						SSIS		III		ALCUDIA DE CARLET.V
1923-09-09	11-35-27.0	02-18.0 E	42-22.0 N					2	SSIS		V	+	SETCASAS.GE
1923-09-25	16-30-13.0	00-50.0 W	38-06.0 N					1	SSIS		IV		ALMORADI.A
1923-09-29	22-49-25.0	00-36.0 W	38-50.0 N					1	SSIS		V		ONTENIENTE.V
1923-10-02	02-00-00.0	00-05.0 W	43-00.0 N						SSIS		IV		ARGELES.FR
1923-10-08	11-09-59.0	00-57.0 W	42-37.0 N					2	SSIS			R	MARTES.HU
1923-10-19	09-01-57.0	04-45.0 W	36-10.0 N					6	SSIS		III	S	ALBORAN
1923-10-25	10-30-00.0	00-53.0 W	42-38.0 N						SSIS		IV	R	VILLARREAL CANAL.HU
1923-10-29	00-00-00.0	02-42.0 W	42-12.0 N						SSIS		V		PRADILLO.LO
1923-11-07	04-52-50.0	03-00.0 E	41-00.0 N					3	SSIS		IV	+S	MEDITERRANEO
1923-11-08	00-00-00.0	00-57.0 W	42-33.0 N						SSIS		IV	R	MARTES.HU
1923-11-14	01-30-00.0	01-18.0 W	43-00.0 N						SSIS		IV		RONCESVALLES.NA
1923-11-15	00-00-00.0	00-53.0 W	42-38.0 N						SSIS		IV	R	VILLARREAL CANAL.HU
1923-11-19	03-54-05.0	00-50.0 E	42-41.0 N					8	SSIS		VIII	+	VIELLA.L
1923-11-22	18-30-04.0	03-36.0 W	37-10.0 N					1	SSIS		IV		GRANADA
1923-11-24	07-54-58.0	07-19.0 W	36-42.0 N					7	SSIS		IV	S	GOLFO DE CADIZ
1923-11-24	11-30-05.0	00-50.0 E	42-41.0 N					3	SSIS			R	VIELLA.L
1923-11-25	04-37-50.0	03-06.0 E	36-30.0 N						SSIS		III		ARBA.ARG
1923-11-27	19-50-20.0	03-08.0 E	36-44.0 N						SSIS		IV		MAISON-CARREE.ARG
1923-11-30	05-30-00.0	00-53.0 W	42-38.0 N						SSIS		VI	R	VILLARREAL CANAL.HU
1923-12-14	01-32-35.0	03-17.0 E	40-50.0 N					2	SSIS		III	S	MEDITERRANEO
1924-01-06	00-00-00.0	04-06.0 W	35-18.0 N						SSIS				NE.PEÑON DE VELEZ.MAC
1924-01-17	02-42-58.0	04-26.0 W	37-15.0 N					2	SSIS		III		ENCINAS REALES.CO
1924-01-20	19-45-00.0	00-42.0 E	42-48.0 N						SSIS				VIELLA.L
1924-02-10	04-00-00.0	07-50.0 W	42-12.0 N						SSIS		III		ALLARIZ.OR
1924-02-14	04-51-05.0	00-36.0 W	38-50.0 N					2	SSIS		III		ONTENIENTE.V
1924-02-22	15-32-40.0	00-31.0 W	43-02.0 N					5	SSIS		VIII	+	LARUNS.FR
1924-02-24	01-10-36.0	03-44.0 W	37-11.0 N					1	SSIS		III		SANTA FE.GR
1924-02-27	21-53-00.0	00-47.0 E	42-41.0 N					4	SSIS		VI	+	VIELLA.L
1924-03-02	00-35-00.0	00-30.0 E	42-36.0 N						SSIS		IV		BENASQUE.HU
1924-03-02	06-45-40.0	09-00.0 W	37-30.0 N					4	ISSE		V	S	ATLANTICO
1924-03-04	01-50-30.0	00-20.0 W	37-10.0 N					3	SSIS		III	S	MEDITERRANEO
1924-03-06	03-35-00.0	00-53.0 W	42-38.0 N						SSIS		IV		VILLARREAL CANAL.HU
1924-03-17	10-30-00.0	04-24.0 W	36-42.0 N						SSIS		III		MALAGA
1924-04-11	09-15-00.0	02-00.0 E	41-30.0 N						SSIS		IV		MARTORELLAS.B
1924-06-05	09-30-00.0	00-12.0 W	39-00.0 N						SSIS			P	GANDIA.V
1924-06-06	21-10-00.0	00-12.0 W	39-00.0 N						SSIS		III		GANDIA.V
1924-07-04	01-06-00.0	01-56.0 W	37-10.0 N						SSIS		II	P	LOS GALLARDOS.AL
1924-07-05	00-28-56.0	01-56.0 W	37-10.0 N					2	SSIS		III		LOS GALLARDOS.AL
1924-07-08	16-07-23.0	03-06.0 E	36-42.0 N						SSIS		IV		ARGEL
1924-07-19	04-12-00.0	00-53.0 W	42-38.0 N						SSIS		IV	P	VILLARREAL CANAL.HU
1924-07-19	08-03-36.0	00-53.0 W	42-38.0 N					3	SSIS		VI		VILLARREAL CANAL.HU
1924-07-26	11-00-00.0	00-26.0 W	39-08.0 N						SSIS		V		ALCIRA.V
1924-08-11	00-00-00.0	06-25.0 W	38-20.0 N						SSIS				MEDINA LAS TORRES.BA
1924-08-27	06-00-00.0	00-06.0 W	43-00.0 N						SSIS		III		ARGELES.FR
1924-08-30	07-34-22.0	00-31.0 E	42-36.0 N					1	SSIS		IV		BENASQUE.HU
1924-09-22	22-04-10.0	01-43.0 W	36-30.0 N					3	SSIS				MEDITERRANEO
1924-09-23	19-30-00.0	00-48.0 W	38-06.0 N						SSIS		III		ALMORADI.V
1924-09-27	02-00-00.0	00-42.0 E	42-48.0 N						SSIS		III		VIELLA.L
1924-10-15	04-15-42.0	10-00.0 W	37-00.0 N					4	ISSE				ATLANTICO
1924-10-18	22-47-30.0	03-48.0 W	37-04.0 N					6	SSIS		V		VENTAS DE HUELMA.GR
1924-10-23	20-32-21.0	00-03.0 W	43-05.0 N					3	SSIS		IV		LOURDES.FR
1924-10-24	17-01-26.0	08-16.0 W	37-05.0 N					2	SSIS		V		ALBUFEIRA.PORT
1924-11-05	04-54-52.0	05-00.0 E	36-40.0 N						IPGA				OUED-AMIZOUR.ARG
1924-11-05	18-54-34.0	02-54.0 E	36-39.0 N					7	SSIS	5.2	IX	+	BEN CHABANE.ARG
1924-11-05	23-18-34.0	02-54.0 E	36-39.0 N					1	SSIS		VI	R	BEN CHABANE.ARG

FECHA	HORA	LONGITUD	LATITUD	PRO	RMS	EH	EZ	NO	AGEN	MAG	INT	LOCALIZACION
1924-11-06	05-05-26.0	02-54.0 E	36-39.0 N					1	SSIS		VII R	BEN CHABANE.ARG
1924-11-06	17-58-12.0	02-54.0 E	36-39.0 N					2	SSIS		VII R	BEN CHABANE.ARG
1924-11-06	22-59-58.0	02-54.0 E	36-39.0 N					3	SSIS		VI R	BEN CHABANE.ARG
1924-11-07	05-48-15.0	02-54.0 E	36-39.0 N					1	SSIS		III R	BEN CHABANE.ARG
1924-11-07	13-05-49.0	02-54.0 E	36-39.0 N					1	SSIS		III R	BEN CHABANE.ARG
1924-11-08	22-36-00.0	02-54.0 E	36-39.0 N					1	SSIS		IV R	BEN CHABANE.ARG
1924-11-09	01-04-19.0	02-54.0 E	36-39.0 N					1	SSIS		IV R	BEN CHABANE.ARG
1924-11-11	00-00-00.0	08-48.0 W	38-54.0 N						IMGP			SALVATERRA.PORT
1924-11-13	17-00-00.0	00-48.0 E	42-42.0 N						SSIS		II	VIELLA.L
1924-11-28	22-57-16.0	03-28.0 W	36-44.0 N					3	SSIS			MOTRIL.GR
1924-12-11	21-24-00.0	04-30.0 E	35-42.0 N					5	SSIS		V	M'SILA.ARG
1924-12-25	17-53-00.0	05-00.0 W	36-00.0 N					4	ISSE		III S	ALBORAN
1925-01-02	16-40-50.0	04-00.0 W	36-20.0 N					3	SSIS			ALBORAN
1925-01-03	06-43-00.0	00-53.0 W	42-38.0 N						SSIS			VILLARREAL CANAL.HU
1925-01-15	09-19-53.0	08-30.0 W	40-12.0 N						SSIS			COIMBRA.PORT
1925-01-27	15-30-00.0	05-00.0 E	36-40.0 N						IPGA		V	OUED-AMIZOUUR.ARG
1925-02-05	07-50-26.0	02-54.0 E	36-36.0 N						SSIS		III	BOUFARIK.ARG
1925-02-06	20-40-00.0	01-07.0 W	37-58.0 N						SSIS		III	MURCIA
1925-02-07	08-53-00.0	03-30.0 W	36-18.0 N					3	SSIS			ALBORAN
1925-02-10	01-52-18.0	03-35.0 W	36-40.0 N					2	SSIS			ALBORAN
1925-02-20	22-00-00.0	02-40.0 E	36-36.0 N						IPGA		VII	CASTIGLIONE.ARG
1925-03-01	04-00-00.0	09-08.0 W	39-24.0 N						SSIS		V	CALDAS DA RAINHA.PORT
1925-03-15	15-23-50.0	05-00.0 E	36-40.0 N						IPGA		VI	OUED-AMIZOUR.ARG
1925-04-07	04-51-30.0	01-56.0 W	37-10.0 N					2	SSIS		IV	LOS GALLARDOS.AL
1925-04-17	05-42-07.0	07-20.0 W	37-05.0 N					5	SSIS		III S	GOLFO DE CADIZ
1925-04-23	00-00-00.0	08-08.0 W	38-23.0 N						SSIS		III	ALCACOVAS.PORT
1925-04-27	08-49-44.0	03-35.0 W	35-55.0 N					2	SSIS			ALBORAN
1925-05-05	05-59-19.0	03-03.0 E	36-46.0 N						SSIS		III	ARGEL
1925-05-06	23-50-00.0	01-30.0 W	37-48.0 N						SSIS		III	TOTANA.MU
1925-05-12	19-19-11.0	02-38.0 W	36-50.0 N					2	SSIS		IV	VICAR.AL
1925-05-12	22-47-29.0	02-37.0 E	36-28.0 N						SSIS		IV	EL AFFROUN.ARG
1925-06-10	16-45-02.0	02-42.0 E	35-55.0 N					9	SSIS	4.9	VI	BOGHAR.ARG
1925-06-11	20-18-17.0	02-42.0 E	35-55.0 N						SSIS		IV R	BOGHAR.ARG
1925-06-15	01-54-00.0	00-06.0 W	43-00.0 N						SSIS		III	ARGELES.FR
1925-06-19	14-44-00.0	00-11.0 W	35-47.0 N						IPGA		VI	PORT-AUX-POULES.ARG
1925-06-20	12-33-45.0	00-11.0 W	35-47.0 N					2	SSIS		VI R	PORT-AUX-POULES.ARG
1925-06-21	03-00-25.0	00-34.0 W	36-08.0 N					5	SSIS		VI S	MEDITERRANEO
1925-06-24	01-37-09.0	04-10.0 E	35-13.0 N					2	SSIS		V	BOU-SAADA.ARG
1925-07-02	16-39-17.0	03-40.0 E	36-10.0 N						IPGA		VI	AUMALE.ARG
1925-07-06	00-00-00.0	08-24.0 W	40-18.0 N						IMGP			COIMBRA.PORT
1925-07-07	18-28-50.0	08-41.0 W	39-18.0 N					5	SSIS	4.6	V +	VALE DE FIGUEIRA.PORT
1925-07-25	13-05-48.0	00-06.0 W	42-53.0 N					4	SSIS		III	CAUTERETS.FR
1925-08-05	22-29-07.0	03-30.0 W	36-30.0 N					4	SSIS			ALBORAN
1925-08-20	23-01-20.0	02-10.0 E	39-35.0 N					5	SSIS	4.3		MEDITERRANEO
1925-09-26	05-08-08.0	02-10.0 E	39-35.0 N					2	SSIS			MEDITERRANEO
1925-10-05	04-49-46.0	06-58.0 W	38-53.0 N					1	SSIS		IV	BADAJOZ
1925-10-12	01-08-24.0	01-51.0 E	41-25.0 N					2	SSIS		V +	CORBERA.B
1925-10-23	13-35-00.0	00-06.0 E	35-24.0 N						SSIS		VI	MASCARA.ARG
1925-10-25	07-38-42.0	02-54.0 E	36-34.0 N						SSIS		V	BOUFARIK.ARG
1925-10-25	18-15-00.0	08-33.0 W	42-53.0 N						SSIS		IV	SANTIAGO.C
1925-10-30	20-04-25.0	03-42.0 E	36-06.0 N						SSIS		VI	AUMALE.ARG
1925-11-07	02-58-00.0	07-59.0 W	38-15.0 N						SSIS		III	ALVITO.PORT
1925-12-19	22-52-00.0	01-56.0 W	37-10.0 N						SSIS		II	LOS GALLARDOS.AL
1926-01-06	21-48-00.0	00-32.0 E	42-36.0 N						SSIS		IV	BENASQUE.HU
1926-01-09	00-00-00.0	07-50.0 W	40-21.0 N						SSIS		V	OLIVEIRA HOSPITAL.PORT
1926-01-10	04-53-14.0	00-06.0 W	43-00.0 N						SSIS		II	ARGELES.FR
1926-01-12	03-04-06.0	09-05.0 W	38-42.0 N					1	SSIS		V	LISBOA
1926-01-13	18-45-00.0	09-05.0 W	38-42.0 N						SSIS		III R	LISBOA
1926-01-19	22-30-00.0	01-51.0 W	40-21.0 N						SSIS		III P	TRAGACETE.CU
1926-01-21	12-00-00.0	01-51.0 W	40-21.0 N						SSIS		IV	TRAGACETE.CU
1926-01-31	14-49-28.0	02-18.0 E	41-30.0 N					1	SSIS		III	ALELLA.B
1926-02-28	22-12-24.0	07-54.0 W	38-35.0 N					9	SSIS		VII +	EVORA.PORT
1926-03-10	22-49-00.0	00-06.0 E	43-00.0 N						SSIS		III	BAGNERES DE BIGORRE.FR
1926-03-17	16-49-56.0	02-36.0 W	37-00.0 N					3	SSIS		VI +	ALSODUX.AL
1926-04-12	02-00-00.0	02-55.0 W	43-16.0 N						SSIS			BILBAO
1926-04-15	20-30-20.0	00-06.0 W	43-00.0 N						SSIS		II	ARGELES.FR
1926-04-26	09-25-10.0	03-36.0 W	37-10.0 N					1	SSIS		II	GRANADA
1926-05-17	13-29-03.0	01-18.0 E	36-30.0 N						SSIS		IV	TENES.ARG
1926-06-12	23-29-22.0	02-22.0 W	36-46.0 N					9	SSIS	4.5	VI +S	GOLFO DE ALMERIA
1926-06-25	11-16-31.0	04-20.0 W	37-16.0 N					5	SSIS		V	IZNAJAR.CO

FECHA	HORA	LONGITUD	LATITUD	PRO	RMS	EH	EZ	NO	AGEN	MAG	INT	LOCALIZACION
1926-06-25	15-14-46.0	04-20.0 W	37-16.0 N					6	SSIS		IV R	IZNAJAR.CO
1926-06-30	00-00-00.0	07-50.0 W	40-21.0 N						SSIS		V	OLIVEIRA HOSPITAL.PORT
1926-06-30	16-23-33.0	00-49.0 E	42-32.0 N					2	SSIS		III	BOHI.L
1926-08-15	14-18-01.0	04-46.0 W	37-03.0 N					4	SSIS		VI	BOBADILLA.MA
1926-08-16	10-58-08.0	04-46.0 W	37-03.0 N					3	SSIS		IV R	BOBADILLA.MA
1926-08-18	15-54-44.0	04-46.0 W	37-03.0 N					7	SSIS	4.3	V R	BOBADILLA.MA
1926-09-08	08-00-00.0	09-12.0 W	38-42.0 N						SSIS		IV	LISBOA
1926-09-10	04-01-11.0	00-06.0 E	43-00.0 N						SSIS		III	BAGNERES DE BIGORRE.FR
1926-09-29	17-12-23.0	05-43.0 W	35-55.0 N					3	SSIS			ESTRECHO GIBRALTAR
1926-10-11	06-39-18.0	02-47.0 W	35-42.0 N					8	SSIS	4.5	VII S	ALBORAN
1926-10-11	07-02-43.0	02-47.0 W	35-42.0 N					3	SSIS		III RS	ALBORAN
1926-10-12	08-37-18.0	02-47.0 W	35-42.0 N					3	SSIS		R	ALBORAN
1926-10-12	09-03-56.0	02-47.0 W	35-42.0 N					3	SSIS		R	ALBORAN
1926-10-13	05-51-48.0	02-47.0 W	35-42.0 N					4	SSIS		R	ALBORAN
1926-10-13	15-31-00.0	02-47.0 W	35-42.0 N					3	SSIS		R	ALBORAN
1926-10-15	06-48-20.0	02-47.0 W	35-42.0 N					8	SSIS	4.4	IV RS	ALBORAN
1926-10-15	07-53-56.0	02-47.0 W	35-42.0 N					3	SSIS	3.5	III RS	ALBORAN
1926-10-19	04-35-08.0	02-47.0 W	35-42.0 N					5	SSIS	4.1	III RS	ALBORAN
1926-10-22	00-22-00.0	01-56.0 W	37-10.0 N						SSIS		III	LOS GALLARDOS.AL
1926-11-03	17-59-36.0	04-45.0 W	36-00.0 N					3	SSIS		III S	ALBORAN
1926-11-05	11-17-50.0	03-20.0 W	36-20.0 N						SSIS			ALBORAN
1926-11-06	21-00-32.0	03-35.0 W	35-16.0 N					6	SSIS	3.9		ALBORAN
1926-11-13	08-46-58.0	03-22.0 W	35-27.0 N					3	SSIS	3.8	IV S	ALBORAN
1926-11-15	06-30-00.0	00-32.0 W	38-12.0 N						SSIS		IV	SANTA POLA.A
1926-11-17	21-21-31.0	03-22.0 W	35-41.0 N					7	SSIS	4.5	VII S	ALBORAN
1926-12-01	20-35-44.0	03-13.0 W	36-50.0 N					3	SSIS		V	ALBONDON.GR
1926-12-01	21-04-16.0	03-13.0 W	36-50.0 N					3	SSIS		IV R	ALBONDON.GR
1926-12-17	06-23-39.0	01-36.0 E	36-12.0 N						SSIS		VI	CARNOT.ARG
1926-12-18	14-44-54.0	09-10.0 W	38-47.0 N					6	SSIS	4.4	VI +	LISBOA
1926-12-19	06-00-00.0	09-12.0 W	38-48.0 N						IMGP		III R	LISBOA
1926-12-19	08-00-00.0	09-12.0 W	38-48.0 N						IMGP		III R	LISBOA
1926-12-30	08-49-24.0	01-18.0 W	43-05.0 N					1	SSIS			VALCARLOS.NA
1927-01-06	22-15-20.0	02-28.0 W	36-50.0 N					1	SSIS		III	ALMERIA
1927-01-07	18-40-17.0	00-06.0 W	43-00.0 N					3	SSIS		IV	ARGELES.FR
1927-01-09	00-00-00.0	04-21.0 E	43-51.0 N						SSIS		IV	NIMES.FR
1927-01-10	04-32-16.0	03-15.0 W	36-20.0 N					3	SSIS			ALBORAN
1927-01-11	00-05-00.0	09-12.0 W	38-48.0 N						SSIS		IV	LISBOA
1927-01-12	03-04-00.0	08-30.0 W	38-48.0 N						IMGP		III R	LISBOA
1927-01-15	02-00-06.0	00-36.0 W	43-12.0 N						SSIS		III	OLORON.FR
1927-01-20	21-33-10.0	02-50.0 E	36-32.0 N						SSIS		VII	BOUFARIK.ARG
1927-02-18	00-00-00.0	01-51.0 W	40-21.0 N						SSIS		IV	TRAGACETE.CU
1927-02-23	02-40-00.0	00-06.0 W	43-00.0 N						SSIS		III	ARGELES.FR
1927-02-24	00-00-00.0	01-51.0 W	40-21.0 N						SSIS		III R	TRAGACETE.CU
1927-02-27	00-00-00.0	01-51.0 W	40-21.0 N						SSIS		IV R	TRAGACETE.CU
1927-03-12	20-35-36.0	02-28.0 E	41-42.0 N					8	SSIS		VII +	SAN CELONI.B
1927-03-13	02-48-38.0	02-28.0 E	41-42.0 N					1	SSIS		IV R	SAN CELONI.B
1927-03-14	00-00-20.0	01-51.0 W	37-18.0 N					4	SSIS		V	CUEVAS DE VERA.AL
1927-03-14	03-40-00.0	02-28.0 E	41-42.0 N						SSIS		III R	SAN CELONI.B
1927-03-18	07-44-58.0	02-28.0 E	41-42.0 N					1	SSIS		R	SAN CELONI.B
1927-03-20	02-30-00.0	00-48.0 W	38-06.0 N						SSIS			ALMORADI.A
1927-03-23	08-49-18.0	04-20.0 W	36-07.0 N					2	SSIS		III S	ALBORAN
1927-03-31	00-44-10.0	03-27.0 W	41-35.0 N					1	SSIS		IV	ARENYS DE MAR.B
1927-04-07	19-52-25.0	03-32.0 W	36-20.0 N					3	SSIS	3.4		ALBORAN
1927-04-09	02-00-22.0	04-12.0 E	36-38.0 N						IPGA		VI	FORT NATIONAL.ARG
1927-04-21	00-00-00.0	00-48.0 W	38-06.0 N						SSIS		III	ALMORADI.A
1927-05-14	02-24-55.0	02-28.0 W	36-50.0 N					3	SSIS	3.5	IV	ALMERIA
1927-05-17	00-00-00.0	03-36.0 W	38-18.0 N						SSIS		IV	LA CAROLINA.J
1927-05-18	01-42-23.0	08-20.0 W	38-44.0 N					7	SSIS	4.2	V	VENDAS NOVAS.PORT
1927-06-07	13-20-00.0	06-46.0 W	38-19.0 N						SSIS		III	JEREZ CABALLEROS.BA
1927-06-16	18-00-00.0	01-02.0 W	40-32.0 N						SSIS		V	ALFAMBRA.TE
1927-06-19	00-00-00.0	01-02.0 W	40-32.0 N						SSIS		III R	ALFAMBRA.TE
1927-06-21	00-00-00.0	01-02.0 W	40-32.0 N						SSIS		III R	ALFAMBRA.TE
1927-07-14	19-18-31.0	03-45.0 W	37-15.0 N					2	SSIS		IV	PINOS PUENTE.GR
1927-08-10	06-04-00.0	03-50.0 E	40-00.0 N						SSIS		III	CIUDADELA.MENORCA
1927-08-10	19-00-00.0	00-27.0 W	38-56.0 N						SSIS		III	BENIGANIM.V
1927-08-10	22-00-00.0	00-27.0 W	38-56.0 N						SSIS		III R	BENIGANIM.V
1927-08-12	05-30-00.0	00-27.0 W	38-56.0 N						SSIS		III R	BENIGANIM.V
1927-08-17	03-44-55.0	02-10.0 W	36-40.0 N					4	SSIS		IV S	ALBORAN
1927-09-08	08-52-50.0	03-40.0 W	35-20.0 N					9	SSIS	4.6	VI	CABO QUILATES.MAC
1927-09-09	04-12-55.0	02-24.0 E	41-45.0 N					1	SSIS		III	MONTSENY.B

F E C H A	H O R A	LONGITUD	LATITUD	PRO	RMS	EH	EZ	NO	AGEN	MAG	INT		LOCALIZACION
1927-09-10	06-05-00.0	03-40.0 W	35-20.0 N						SSIS			R	CABO QUILATES.MAC
1927-09-11	17-00-17.0	03-36.0 W	37-10.0 N					1	SSIS		IV		GRANADA
1927-09-12	16-48-27.0	03-40.0 W	35-20.0 N					5	SSIS	4.1		R	CABO QUILATES.MAC
1927-09-20	09-58-17.0	00-30.0 W	38-32.0 N					1	SSIS	3.8	III		JIJONA.A
1927-09-28	15-30-00.0	08-25.0 W	40-12.0 N						SSIS		III		COIMBRA.PORT
1927-09-29	07-00-00.0	09-12.0 W	38-42.0 N						SSIS		III		LISBOA
1927-09-30	06-42-21.0	03-40.0 W	35-20.0 N					3	SSIS	3.8		R	CABO QUILATES.MAC
1927-10-20	11-00-00.0	00-30.0 W	38-32.0 N						SSIS		III		JIJONA.A
1927-10-21	23-07-37.0	04-12.0 W	37-11.0 N					3	SSIS				LOJA.GR
1927-10-24	13-36-59.0	01-56.0 W	38-12.0 N					5	SSIS				MORATALLA.MU
1927-11-05	05-14-38.0	04-30.0 W	37-00.0 N					3	ISSE				ANTEQUERA.MA
1927-11-06	00-00-00.0	03-00.0 W	35-20.0 N						SSIS				MELILLA
1927-11-08	04-01-52.0	09-25.0 W	37-25.0 N					5	SSIS	4.2	V	S	ATLANTICO
1927-11-24	22-41-14.0	09-05.0 W	38-42.0 N					1	SSIS		III		LISBOA
1927-12-03	10-09-08.0	03-35.0 W	35-44.0 N					4	SSIS	4.2	III	S	ALBORAN
1927-12-03	10-13-28.0	03-35.0 W	35-44.0 N					3	SSIS		III	RS	ALBORAN
1927-12-06	21-00-00.0	07-18.0 W	38-00.0 N						IMGP		III		FICALHO.PORT
1927-12-31	07-13-02.0	02-28.0 W	36-50.0 N					2	SSIS	3.2	IV		ALMERIA
1928-01-05	10-01-50.0	02-30.0 W	36-50.0 N						SSIS		IV		GOLFO DE ALMERIA
1928-01-09	16-38-39.0	02-33.0 W	36-40.0 N					2	SSIS	3.0	III	SR	GOLFO DE ALMERIA
1928-01-16	05-29-58.0	00-40.0 W	43-10.0 N					1	SSIS		V	+	OLORON.FR
1928-01-29	23-00-00.0	02-00.0 W	43-18.0 N						SSIS				SAN SEBASTIAN
1928-02-08	01-40-04.0	07-50.0 W	38-36.0 N					3	SSIS		V	+	EVORA.PORT
1928-02-09	15-53-25.0	00-31.0 W	40-30.0 N					2	SSIS		V		FORTANETE.TE
1928-02-12	22-00-00.0	07-53.0 W	38-31.0 N						SSIS		III		EVORA.PORT
1928-02-19	20-47-08.0	03-45.0 W	37-15.0 N					3	SSIS		IV		PINOS PUENTE.GR
1928-03-03	00-00-00.0	00-42.0 W	38-00.0 N						SSIS				TORREVIEJA.A
1928-03-16	10-59-38.0	02-12.0 W	36-58.0 N					2	SSIS		IV		NIJAR.AL
1928-03-23	04-30-00.0	08-36.0 W	40-36.0 N						IMGP				ANGEJA.PORT
1928-04-06	00-13-37.0	02-45.0 E	36-15.0 N						SSIS		III		MEDEA.ARG
1928-04-07	21-20-00.0	08-36.0 W	37-36.0 N						IMGP		IV		RELIQUIAS.PORT
1928-04-28	13-46-07.6	03-39.0 W	37-08.0 N					1	SSIS		IV		ARMILLA.GR
1928-05-07	10-02-09.0	00-36.0 W	43-12.0 N						SSIS		III		OLORON.FR
1928-05-26	15-40-00.0	00-10.0 E	35-24.0 N						SSIS		V		MASCARA.ARG
1928-06-01	06-00-00.0	07-24.0 W	40-24.0 N						SSIS		III		BELMONTE.PORT
1928-06-02	08-39-23.0	02-54.0 E	36-42.0 N						SSIS		VII		STADUELI.ARG
1928-07-07	13-45-00.0	09-00.0 W	38-48.0 N						SSIS				LISBOA
1928-08-02	13-00-00.0	01-22.0 W	38-10.0 N						SSIS		II		BLANCA.MU
1928-08-21	23-40-56.0	00-37.0 E	42-53.0 N					2	SSIS		V	+	MAULEON.FR
1928-08-24	09-44-55.0	00-55.0 E	35-58.0 N					8	SSIS	5.4	VIII		INKERMAN.ARG
1928-08-29	12-27-46.0	04-30.0 E	36-30.0 N						SSIS		VI		PORT-GUEYDON.ARG
1928-08-30	19-02-00.0	00-00.0 E	43-06.0 N						SSIS				MONTGAILLARD.FR
1928-10-04	15-02-45.0	02-52.0 W	36-25.0 N					3	SSIS				ALBORAN
1928-10-06	01-24-16.0	01-19.0 E	36-30.0 N						SSIS		VII		TENES.ARG
1928-10-16	22-50-00.0	08-12.0 W	38-24.0 N						IMGP				ALCACOVAS.PORT
1928-10-22	11-30-00.0	08-00.0 W	38-20.0 N						SSIS		IV		VIANA DO ALENTEJO.PORT
1928-10-27	05-23-29.0	01-20.0 E	36-10.0 N						SSIS		V		EL ASNAM.ARG
1928-11-15	20-56-03.0	02-57.0 E	36-40.0 N						SSIS		III		DOUERA.ARG
1928-11-19	01-52-33.0	02-22.0 E	41-30.0 N					1	SSIS		IV		TEYA.B
1928-11-24	16-49-01.0	02-22.0 E	41-30.0 N					2	SSIS		IV	+	TEYA.B
1928-11-25	01-07-15.0	02-40.0 E	36-36.0 N						SSIS		VI		CASTIGLIONE.ARG
1928-11-28	08-40-00.0	08-00.0 W	37-00.0 N						IMGP				FARO.PORT
1928-11-28	14-16-20.0	02-23.0 E	41-31.0 N					3	SSIS		VI	+	CABRILS.B
1928-12-02	07-48-47.0	02-23.0 E	41-31.0 N					2	SSIS			R	CABRILS.B
1928-12-05	02-42-39.0	02-53.0 W	36-55.0 N					5	SSIS	3.8	IV		SIERRA DE GADOR.AL
1928-12-13	05-37-44.0	02-23.0 E	41-31.0 N					2	SSIS		V	+R	CABRILS.B
1928-12-17	22-43-50.0	02-27.0 E	41-32.0 N					2	SSIS		V		MATARO.B
1928-12-19	23-20-00.0	08-00.0 W	38-38.0 N						IMGP		IV		AZARUJA.PORT
1928-12-21	11-21-22.0	02-53.0 W	36-55.0 N					2	SSIS	2.8	III		SIERRA DE GADOR.AL
1928-12-25	12-03-42.0	03-46.0 W	36-50.0 N					4	SSIS				SIERRA DE ALMIJARA.GR
1929-01-01	20-50-00.0	02-24.0 E	41-30.0 N						SSIS		III		CALDETAS.B
1929-01-04	21-15-00.0	01-56.0 W	37-10.0 N						SSIS		IV		LOS GALLARDOS.AL
1929-01-09	21-27-20.0	00-12.0 W	35-32.0 N						SSIS		VII	P	SAINT-DENIS.ARG
1929-01-11	01-52-44.0	00-12.0 W	35-32.0 N					7	SSIS	4.5	VIII		SAINT-DENIS.ARG
1929-01-21	04-00-00.0	02-18.0 E	41-30.0 N						SSIS		IV		ALELLA.B
1929-01-28	02-00-00.0	09-00.0 W	38-38.0 N						SSIS		VI		ALHOS VEDROS.PORT
1929-02-03	00-34-21.0	02-26.0 E	41-32.0 N					2	SSIS		V	+	MATARO.B
1929-02-13	17-30-00.0	02-23.0 W	42-51.0 N						SSIS		V		SALVATIERRA.VI
1929-02-18	18-59-25.0	02-06.0 W	42-08.0 N					8	SSIS	5.1	VII	+	TURRUNCUN.LO
1929-02-28	05-41-37.0	04-26.0 W	36-40.0 N					1	SSIS		III		MALAGA

FECHA	HORA	LONGITUD	LATITUD	PRO	RMS	EH	EZ	NO	AGEN	MAG	INT	LOCALIZACION
1929-03-03	12-00-00.0	01-55.0 W	39-33.0 N						SSIS		VI	MOTILLA PALANCAR.CU
1929-03-06	23-45-00.0	02-22.0 E	41-30.0 N						SSIS		III	TEYA.B
1929-03-19	07-30-00.0	02-40.0 W	42-51.0 N						SSIS		III	VITORIA
1929-03-23	16-54-22.0	02-57.0 W	36-51.0 N					2	SSIS	3.0	IV	BERJA.AL
1929-03-24	00-00-00.0	00-00.0 E	43-06.0 N						SSIS		VI	ARUDY.FR
1929-03-28	11-03-16.0	05-26.0 W	36-47.0 N					7	SSIS	4.7	VI	GRAZALEMA.CA
1929-03-28	20-48-00.0	04-00.0 E	35-00.0 N						IPGA			BOU-SAADA.ARG
1929-04-25	00-00-00.0	02-22.0 E	41-30.0 N						SSIS		III	TEYA.B
1929-05-04	20-27-45.0	03-24.0 W	37-31.0 N					2	SSIS		V	TORRE CANDELA.GR
1929-05-08	15-53-16.0	03-42.0 W	35-22.0 N					4	SSIS			ALBORAN
1929-05-16	20-07-48.0	03-49.0 W	37-03.0 N					2	SSIS		IV	VENTAS DE HUELMA.GR
1929-05-17	21-35-00.0	07-26.0 W	37-56.0 N						SSIS		IV	SERPA.PORT
1929-06-09	04-02-05.0	03-36.0 W	37-10.0 N					1	SSIS		III	GRANADA
1929-06-16	17-33-24.0	03-36.0 W	37-10.0 N					1	SSIS		II	GRANADA
1929-07-17	06-43-12.0	03-42.0 W	36-44.0 N					2	SSIS		IV	ALMUNECAR.GR
1929-07-18	14-55-00.0	02-56.0 W	35-17.0 N						SSIS		VI	MELILLA
1929-08-07	00-00-00.0	04-18.0 W	35-12.0 N						SSIS		VI	PEÑON DE VELEZ.MAC
1929-08-12	20-00-00.0	02-11.0 E	42-13.0 N						SSIS		III	CAPDEVANOL.GE
1929-08-14	06-38-36.0	03-40.0 W	35-45.0 N					8	SSIS	4.4	V S	ALBORAN
1929-08-27	00-00-00.0	03-40.0 W	35-45.0 N						SSIS		R	ALBORAN
1929-09-30	20-13-17.0	03-36.0 W	37-10.0 N					3	SSIS		IV	GRANADA
1929-09-30	21-35-51.0	03-36.0 W	37-10.0 N					3	SSIS		III R	GRANADA
1929-10-01	07-42-45.0	03-09.0 E	36-33.0 N						SSIS		V	ARBA.ARG
1929-10-30	04-30-00.0	08-48.0 W	38-58.0 N						SSIS		V	BENAVENTE.PORT
1929-11-29	07-49-28.0	01-55.0 W	37-12.0 N					1	SSIS		V	LOS GALLARDOS.AL
1929-12-01	23-48-16.0	00-04.0 W	43-04.0 N						SSIS		IV	OSSEN.FR
1929-12-02	06-00-00.0	00-12.0 W	42-58.0 N						SSIS		IV	AUCUN.FR
1929-12-05	06-29-37.0	04-04.0 W	37-00.0 N					3	SSIS		V	ALHAMA DE GRANADA.GR
1929-12-10	00-08-00.0	02-22.0 E	41-30.0 N						SSIS		III	TEYA.B
1929-12-12	05-56-28.0	00-08.0 E	42-56.0 N						SSIS		IV	PICO MIDI.FR
1929-12-14	19-32-52.0	02-22.0 E	41-30.0 N					1	SSIS		III	TEYA.B
1930-01-06	08-43-58.0	02-57.0 W	36-51.0 N					1	SSIS		IV	BERJA.AL
1930-02-10	08-05-01.0	08-20.0 W	37-08.0 N					4	SSIS	4.1	VI	ALCANTARILHA.PORT
1930-02-16	01-33-56.0	04-26.0 W	36-41.0 N					1	SSIS		III	MALAGA
1930-02-16	04-04-46.0	04-26.0 W	36-41.0 N					1	SSIS		III R	MALAGA
1930-02-19	07-18-22.0	04-20.0 W	36-30.0 N					2	SSIS		III S	ALBORAN
1930-02-22	07-29-17.0	00-06.0 W	43-00.0 N						SSIS		IV	FERRIERES.FR
1930-02-24	01-41-42.0	04-26.0 W	36-41.0 N					1	SSIS		III	MALAGA
1930-03-04	13-06-45.0	11-30.0 W	37-30.0 N					5	ISSE			ATLANTICO
1930-03-06	22-52-41.0	01-55.0 W	37-12.0 N					2	SSIS	3.2	IV P	LOS GALLARDOS.AL
1930-03-06	23-04-40.5	01-52.0 W	37-14.0 N					2	SSIS		V +	VERA.AL
1930-03-07	07-00-00.0	01-55.0 W	37-12.0 N						SSIS		III R	LOS GALLARDOS.AL
1930-03-10	05-37-58.5	01-55.0 W	37-12.0 N					1	SSIS	3.4	IV R	LOS GALLARDOS.AL
1930-03-10	12-05-00.0	01-55.0 W	37-12.0 N						SSIS		III R	LOS GALLARDOS.AL
1930-03-12	07-24-59.0	01-55.0 W	37-12.0 N					1	SSIS		III R	LOS GALLARDOS.AL
1930-03-12	22-30-00.0	01-55.0 W	37-12.0 N						SSIS		III R	LOS GALLARDOS.AL
1930-03-15	02-35-00.0	01-55.0 W	37-12.0 N						SSIS		III R	LOS GALLARDOS.AL
1930-03-21	16-30-00.0	05-20.0 W	36-20.0 N						SSIS		III P	SAN MARTIN.CA
1930-03-22	15-35-21.0	05-20.0 W	36-20.0 N					3	SSIS		III	SAN MARTIN.CA
1930-03-25	21-50-00.0	01-55.0 W	37-12.0 N						SSIS		III R	LOS GALLARDOS.AL
1930-04-03	11-35-00.0	04-36.0 W	37-36.0 N						SSIS		III	MONTILLA.CO
1930-04-15	06-46-19.0	03-42.0 E	36-09.0 N						SSIS		V	AUMALE.ARG
1930-04-17	14-50-00.0	01-55.0 W	37-12.0 N						SSIS		III R	LOS GALLARDOS.AL
1930-04-25	05-02-21.0	02-55.0 E	36-34.0 N						SSIS		IV	BOUFARIK.ARG
1930-04-25	18-04-00.0	07-24.0 W	37-12.0 N						SSIS		V	VILA REAL.PORT
1930-05-03	15-52-48.0	01-36.0 E	42-54.0 N						SSIS		IV	FOIX.FR
1930-05-07	22-55-00.0	00-10.0 W	39-00.0 N						SSIS		III	GANDIA.V
1930-05-11	01-33-52.0	02-51.0 E	41-43.0 N					1	SSIS		IV +	LLORET DE MAR.GE
1930-05-21	01-00-00.0	01-55.0 W	37-12.0 N						SSIS		III R	LOS GALLARDOS.AL
1930-05-22	00-00-00.0	07-53.0 W	39-03.0 N						SSIS		IV	AVIZ.PORT
1930-06-02	01-52-18.0	01-00.0 E	41-15.0 N					5	SSIS	3.9	V +	CORNUDELLA.T
1930-06-14	18-59-48.0	05-15.0 W	36-43.0 N					2	SSIS		III	BENADJAN.MA
1930-06-28	02-13-50.0	00-06.0 W	43-00.0 N						SSIS		V	ARGELES.FR
1930-06-30	06-59-35.0	01-08.0 W	38-00.0 N					2	SSIS		IV	MURCIA
1930-07-05	23-11-44.0	04-38.0 W	37-37.0 N					10	SSIS	4.9	VIII +	MONTILLA.CO
1930-07-12	02-10-00.0	01-55.0 W	37-12.0 N						SSIS		IV	LOS GALLARDOS.AL
1930-07-19	09-05-50.0	01-22.0 W	38-11.0 N					5	SSIS		III	BLANCA.MU
1930-08-06	03-58-04.0	02-09.0 W	37-22.0 N					5	SSIS	3.3	VI +	ALBOX.AL
1930-08-08	17-10-15.0	00-35.0 W	38-49.0 N					4	SSIS	3.6	V	ONTENIENTE.V
1930-08-10	01-07-14.0	02-45.0 W	38-55.0 N					1	SSIS		V	OSSA DE MONTIEL.AB

FECHA	HORA	LONGITUD	LATITUD	PRO	RMS	EH	EZ	NO	AGEN	MAG	INT	LOCALIZACION
1930-08-16	10-05-00.0	01-55.0 W	37-12.0 N						SSIS		III	LOS GALLARDOS.AL
1930-08-18	00-00-00.0	06-25.0 W	43-20.0 N						SSIS		III	CANGAS DE TINEO.O
1930-08-21	00-00-00.0	08-06.0 W	39-42.0 N						IMGP		V	VILA DO REI.PORT
1930-08-21	01-00-00.0	02-58.0 W	43-15.0 N						SSIS			BILBAO
1930-08-22	20-00-00.0	05-27.0 W	36-26.0 N						SSIS		III	JIMENA LA FRONTERA.CA
1930-09-03	09-59-58.0	01-14.0 W	38-04.0 N					6	SSIS	3.7	VII +	LORQUI.MU
1930-09-04	13-44-46.0	01-14.0 W	38-04.0 N					1	SSIS		IV R	LORQUI.MU
1930-09-05	02-21-30.0	02-31.0 E	41-42.0 N					1	SSIS		V +	SAN CELONI.B
1930-09-06	07-00-00.0	01-14.0 W	38-04.0 N						SSIS		IV R	LORQUI.MU
1930-09-08	17-00-00.0	02-00.0 E	41-35.0 N						SSIS		III	TARRASA.B
1930-09-16	00-30-44.0	02-12.0 W	36-58.0 N					3	SSIS	3.4	V	NIJAR.AL
1930-09-18	06-12-36.0	02-30.0 E	41-43.0 N					2	SSIS		V +	SAN CELONI.B
1930-09-20	00-00-00.0	00-56.0 W	38-05.0 N						SSIS			ORIHUELA.A
1930-09-22	05-54-19.0	00-06.0 E	43-00.0 N						SSIS		IV	BAGNERES DE BIGORRE.FR
1930-09-26	02-27-06.0	00-06.0 W	42-53.0 N						SSIS		II	CAUTERETS.FR
1930-09-28	00-00-00.0	08-50.0 W	41-52.0 N						SSIS		IV	CAMINHA.PORT
1930-09-30	13-48-18.0	02-12.0 W	36-58.0 N					1	SSIS		IV	NIJAR.AL
1930-10-02	00-00-00.0	00-06.0 W	43-06.0 N						SSIS		III	LOURDES.FR
1930-10-04	17-08-13.0	00-06.0 W	42-53.0 N						SSIS		V	CAUTERETS.FR
1930-10-09	23-15-00.0	01-56.0 W	37-10.0 N						SSIS		III	LOS GALLARDOS.AL
1930-10-13	18-45-13.0	00-08.0 E	42-56.0 N					3	SSIS		V	PICO MIDI.FR
1930-10-19	02-43-24.0	05-17.0 W	36-49.0 N					4	SSIS		IV	MONTECORTO.MA
1930-11-12	21-13-15.5	03-37.0 W	37-09.0 N					3	SSIS		V	GRANADA
1930-11-14	02-23-21.0	00-08.0 E	42-56.0 N						SSIS		IV	PICO MIDI.FR
1930-11-15	00-00-00.0	08-00.0 W	38-54.0 N						SSIS		V	PAVIA.PORT
1930-11-16	11-32-39.0	01-56.0 W	37-23.0 N					1	SSIS		III	HUERCAL-OVERA.AL
1930-11-23	05-04-49.0	03-36.0 W	37-10.0 N					1	SSIS		II	GRANADA
1930-11-24	07-29-11.0	00-35.0 W	38-49.0 N					4	SSIS	3.8	V	ONTENIENTE.V
1930-11-25	22-40-00.0	02-38.0 E	41-45.0 N						SSIS		III	HOSTALRICH.GE
1930-11-28	04-30-00.0	01-56.0 W	37-10.0 N						SSIS		III	LOS GALLARDOS.AL
1930-11-30	03-06-58.0	05-00.0 E	36-40.0 N						IPGA		IV	OUED-AMIZUOR.ARG
1930-12-01	16-50-31.0	03-36.0 W	37-10.0 N					1	SSIS		III	GRANADA
1930-12-10	22-40-00.0	02-56.0 W	35-17.0 N						SSIS		IV	MELILLA
1930-12-12	04-30-00.0	08-49.0 W	42-34.0 N						SSIS		V	VILLANUEVA DE AROSA.PO
1930-12-16	08-14-53.0	00-13.0 E	40-18.0 N					1	SSIS		IV	ALCALA DE CHIVERT.CS
1931-01-17	16-10-38.0	03-47.0 W	37-13.0 N					1	SSIS		IV	FUENTE VAQUEROS.GR
1931-01-21	21-13-25.0	03-47.0 W	37-13.0 N					1	SSIS		IV R	FUENTE VAQUEROS.GR
1931-01-26	03-16-15.0	01-11.0 W	38-38.0 N					6	SSIS	4.0	VI	YECLA.MU
1931-01-26	16-58-49.0	01-11.0 W	38-38.0 N					4	SSIS	3.3	V R	YECLA.MU
1931-01-28	20-35-22.0	00-27.0 W	38-39.0 N					1	SSIS		V	ALCOY.A
1931-02-10	13-10-00.0	08-35.0 W	39-15.0 N						SSIS		V	ALPIARCA.PORT
1931-02-11	00-00-00.0	08-18.0 W	40-36.0 N						SSIS		IV	MACIEIRA.PORT
1931-03-03	12-54-25.0	03-36.0 W	37-10.0 N					2	SSIS		IV	GRANADA
1931-03-04	00-34-20.0	01-55.0 W	37-12.0 N					1	SSIS		III	LOS GALLARDOS.AL
1931-03-04	05-36-40.0	02-46.0 E	36-42.0 N						SSIS		VIII	CAMP DES CHENES.ARG
1931-03-09	19-55-00.0	00-56.0 W	38-05.0 N						SSIS		III	ORIHUELA.A
1931-03-20	08-14-16.0	02-28.0 W	36-40.0 N					2	SSIS	3.3	III	ALMERIA
1931-04-04	21-20-17.0	00-06.0 E	43-00.0 N						SSIS		IV	BAGNERES DE BIGORRE.FR
1931-04-15	02-15-11.0	00-06.0 W	43-00.0 N						SSIS		III	ARGELES.FR
1931-04-19	17-20-00.0	08-13.0 W	42-04.0 N						SSIS		V	MELGACO.PORT
1931-04-22	01-30-00.0	01-56.0 W	37-10.0 N						SSIS		III	LOS GALLARDOS.AL
1931-05-02	06-41-07.0	03-38.0 W	37-09.0 N					3	SSIS		IV	GRANADA
1931-05-19	00-00-00.0	07-54.0 W	38-36.0 N						SSIS		IV	EVORA.PORT
1931-05-20	02-24-00.0	16-30.0 W	37-36.0 N					10	SSIS	7.1	VII S	ATLANTICO
1931-06-09	09-50-00.0	08-43.0 W	41-57.0 N						SSIS		IV	VILA N. CERVEIRA.PORT
1931-06-18	04-05-00.0	01-56.0 W	37-10.0 N						SSIS		III	LOS GALLARDOS.AL
1931-06-19	09-19-00.0	01-07.0 W	37-56.0 N						SSIS		V	LA ALBERCA.MU
1931-06-30	13-35-49.0	03-30.0 W	36-33.0 N					3	SSIS	3.3	IV S	ALBORAN
1931-07-05	00-00-00.0	07-42.0 W	37-08.0 N						SSIS		IV	SANTO ESTEVAO.PORT
1931-07-06	07-00-00.0	01-08.0 W	38-00.0 N						SSIS		III	MURCIA
1931-07-10	16-52-24.0	02-32.0 W	36-03.0 N					7	SSIS	4.4	IV S	ALBORAN
1931-07-21	02-45-00.0	01-56.0 W	37-10.0 N						SSIS		V	LOS GALLARDOS.AL
1931-08-15	13-52-18.0	03-42.0 E	36-06.0 N					9	SSIS	5.2	VIII	AUMALE.ARG
1931-08-31	14-43-02.0	03-36.0 W	37-10.0 N					1	SSIS		III	GRANADA
1931-09-10	21-19-44.0	02-53.0 W	35-37.0 N					5	SSIS	4.2		ALBORAN
1931-09-23	14-30-00.0	01-12.0 W	38-03.0 N						SSIS			MOLINA DE SEGURA.MU
1931-10-07	00-00-00.0	08-36.0 W	40-41.0 N						SSIS		V	CACIA.PORT
1931-10-29	00-06-42.0	00-30.0 W	38-21.0 N					1	SSIS		III	ALICANTE
1931-11-02	14-58-08.0	02-50.0 E	36-28.0 N					3	SSIS	4.6	VI	BLIDA.ARG
1931-11-07	00-00-00.0	08-09.0 W	41-21.0 N						SSIS		IV	MACIEIRA DA LIXA.PORT

F E C H A	H O R A	LONGITUD	LATITUD	PRO	RMS	EH	EZ	NO	AGEN	MAG	INT		LOCALIZACION
1931-11-08	00-00-00.0	07-52.0 W	40-40.0 N						SSIS		V		MOLEDO.PORT
1931-11-12	01-10-29.0	02-13.0 W	41-03.0 N					7	SSIS	3.9	V		MARANCHON.GU
1931-11-23	17-55-11.0	00-06.0 E	43-00.0 N						SSIS		IV		SEGUS.FR
1931-11-28	00-00-00.0	07-59.0 W	38-15.0 N						SSIS		V		ALVITO.PORT
1931-12-17	01-05-45.0	01-02.0 W	38-00.0 N					1	SSIS		V		ALQUERIAS.MU
1932-01-07	21-51-00.0	01-00.0 E	42-29.0 N						SSIS		III		CAPDELLA.L
1932-02-05	12-15-56.0	04-13.0 W	35-35.0 N					7	SSIS		IV	S	ALBORAN
1932-02-13	00-03-01.0	04-00.0 W	36-00.0 N					5	SSIS	3.8	IV	S	ALBORAN
1932-02-15	09-48-44.0	02-54.0 E	35-54.0 N						SSIS		VII		BOGHARI.ARG
1932-03-05	02-10-26.0	02-27.0 W	37-25.0 N					8	SSIS	4.8	VIII	+	LUCAR.AL
1932-03-05	05-21-46.0	02-27.0 W	37-25.0 N					6	SSIS	4.0		R	LUCAR.AL
1932-03-05	07-42-28.0	02-27.0 W	37-25.0 N					5	SSIS	3.7		R	LUCAR.AL
1932-03-09	07-01-50.0	02-27.0 W	37-25.0 N					5	SSIS	3.5		R	LUCAR.AL
1932-03-28	00-38-28.0	02-33.0 E	41-37.0 N					1	SSIS		V		ARENYS DE MUNT.B
1932-04-04	09-53-00.0	01-42.0 W	37-40.0 N						SSIS		V		LORCA.MU
1932-04-27	23-20-00.0	04-24.0 W	43-18.0 N						SSIS		IV		CABEZON DE LA SAL.S
1932-04-28	02-53-00.0	04-24.0 W	43-18.0 N						SSIS		III	R	CABEZON DE LA SAL.S
1932-05-03	10-38-04.0	05-00.0 E	40-15.0 N					5	SSIS				MEDITERRANEO
1932-05-03	11-32-42.0	04-24.0 W	43-18.0 N					1	SSIS		III	P	CABEZON DE LA SAL.S
1932-05-04	16-30-00.0	04-24.0 W	43-18.0 N						SSIS		V		CABEZON DE LA SAL.S
1932-05-06	00-00-00.0	04-05.0 W	43-18.0 N						SSIS				CALDAS DE BESAYA.S
1932-07-07	00-00-00.0	07-59.0 W	38-15.0 N						SSIS		III		ALVITO.PORT
1932-07-08	00-00-00.0	09-12.0 W	38-42.0 N						SSIS		IV		LISBOA
1932-07-12	00-00-00.0	07-42.0 W	38-18.0 N						IMGP		IV		PORTEL.PORT
1932-08-17	00-00-00.0	08-12.0 W	37-06.0 N						SSIS		IV		ALCANTARILHA.PORT
1932-08-31	07-34-47.0	01-42.0 W	37-40.0 N					4	SSIS	3.5	IV		LORCA.MU
1932-09-11	16-39-46.0	04-06.0 W	37-00.0 N					1	SSIS		III		ZAFARRAYA.GR
1932-09-30	00-00-00.0	07-54.0 W	38-36.0 N						SSIS		III		EVORA.PORT
1932-10-01	05-32-46.0	04-08.0 W	36-52.0 N					2	SSIS		III		VIÑUELA.MA
1932-10-02	05-19-45.0	01-55.0 W	37-12.0 N					1	SSIS	3.4	IV		LOS GALLARDOS.AL
1932-10-03	13-00-00.0	04-42.0 W	37-54.0 N						SSIS		II		CORDOBA
1932-10-15	12-38-15.0	01-55.0 W	37-12.0 N					1	SSIS		III		LOS GALLARDOS.AL
1932-10-25	00-00-00.0	07-30.0 W	40-04.0 N						SSIS		IV		CASTELO NOVO.PORT
1932-10-28	03-55-00.0	01-12.0 W	38-00.0 N						SSIS		II		MURCIA
1932-11-11	00-03-28.0	00-30.0 E	40-52.0 N					1	SSIS		V		TORTOSA.T
1932-11-14	23-05-22.0	00-06.0 E	43-00.0 N						SSIS		IV		BAGNERES DE BIGORRE.FR
1932-12-22	14-01-37.0	00-06.0 E	43-00.0 N						SSIS		II		BAGNERES DE BIGORRE.FR
1932-12-29	08-15-00.0	05-27.0 W	37-07.0 N						SSIS		III		MORON LA FRONTERA.SE
1933-01-04	22-43-43.0	00-06.0 E	43-00.0 N						SSIS		III		BAGNERES DE BIGORRE.FR
1933-01-06	06-19-30.0	00-06.0 E	43-00.0 N						SSIS		III	R	BAGNERES DE BIGORRE.FR
1933-01-23	21-27-19.0	01-55.0 W	37-12.0 N					3	SSIS		III		LOS GALLARDOS.AL
1933-01-25	18-37-28.0	03-30.0 W	36-20.0 N					4	SSIS		III	S	ALBORAN
1933-02-05	18-09-26.0	00-06.0 W	43-00.0 N					2	SSIS		IV		ARGELES.FR
1933-02-27	15-00-00.0	00-20.0 W	35-51.0 N						SSIS		IV		ARZEW.ARG
1933-03-04	02-30-00.0	07-55.0 W	40-40.0 N						IMGP		IV		VISEU.PORT
1933-03-13	06-30-30.0	01-02.0 W	38-12.0 N					1	SSIS		III		ABANILLA.MU
1933-03-17	01-19-02.0	04-33.0 W	36-01.0 N					3	SSIS				ALBORAN
1933-03-20	16-38-41.0	01-43.0 W	38-55.0 N					5	SSIS	3.5	V	+	CHINCHILLA.AB
1933-03-21	06-00-00.0	08-24.0 W	41-18.0 N						IMGP		V		FERREIRA.PORT
1933-04-01	23-30-00.0	07-06.0 W	41-06.0 N						IMGP		IV		CASTELO MELHOR.PORT
1933-04-11	02-30-18.0	05-32.0 W	37-16.0 N					6	SSIS	4.0		P	EL ARAHAL.SE
1933-04-11	03-07-32.0	05-32.0 W	37-16.0 N					7	SSIS	4.2	V		EL ARAHAL.SE
1933-04-16	19-06-04.0	02-48.0 W	37-14.0 N					4	SSIS	3.4			FIÑANA.AL
1933-06-11	14-51-38.0	00-46.0 W	38-37.0 N					3	SSIS	3.6			BIAR.A
1933-06-21	18-46-16.0	01-05.0 W	38-03.0 N					6	SSIS	3.9	IV		ESPARRAGAL.MU
1933-07-17	18-13-33.0	02-48.0 W	37-14.0 N					3	SSIS	3.1	III		FIÑANA.AL
1933-07-18	06-04-58.0	04-46.0 W	36-02.0 N					7	SSIS	4.6	V	S	ALBORAN
1933-07-18	06-56-24.0	00-57.0 W	38-05.0 N					3	SSIS		IV		ORIHUELA.A
1933-08-24	16-45-49.0	02-55.0 W	37-51.0 N					6	SSIS	3.9			CAZORLA.J
1933-08-24	17-25-11.0	03-40.0 W	37-12.0 N					3	SSIS	3.7	IV		SIERRA ELVIRA.GR
1933-09-28	04-30-00.0	02-26.0 E	35-52.0 N						SSIS		IV		TROLARD TAZA.ARG
1933-10-01	06-39-10.0	02-40.0 E	41-37.0 N					1	SSIS		III		CALELLA.B
1933-10-16	13-45-51.0	02-26.0 W	36-56.0 N					4	SSIS	3.5	IV		PECHINA.AL
1933-10-17	10-50-00.0	04-06.0 W	35-18.0 N						SSIS		III		ALHUCEMAS.MAC
1933-10-21	18-30-50.0	03-40.0 W	37-06.0 N					1	SSIS		III		ALHENDIN.GR
1933-11-29	14-54-32.0	00-06.0 E	43-00.0 N						SSIS		III		BAGNERES DE BIGORRE.FR
1933-12-26	04-50-00.0	01-56.0 W	37-10.0 N						SSIS		III		LOS GALLARDOS.AL
1934-01-01	04-54-00.0	01-26.0 W	43-16.0 N					3	BCIS	3.9	V	+	ELIZONDO.NA
1934-01-10	20-46-52.0	03-36.0 W	37-10.0 N					1	SSIS		III		GRANADA
1934-01-11	05-56-31.0	03-36.0 W	37-10.0 N					1	SSIS		III	R	GRANADA

FECHA	HORA	LONGITUD	LATITUD	PRO	RMS	EH	EZ	NO	AGEN	MAG	INT	LOCALIZACION
1934-01-16	05-30-00.0	01-26.0 W	43-16.0 N						SSIS		III R	ELIZONDO.NA
1934-02-01	04-44-58.0	00-36.0 W	38-53.0 N						SSIS		III	AYELO DE MALFERIT.V
1934-02-03	01-53-10.0	00-16.0 E	43-04.0 N						BCIS		III	BAGNERES.FR
1934-02-19	05-42-55.0	03-40.0 W	37-06.0 N					1	SSIS		II	ALHENDIN.GR
1934-02-26	23-53-55.0	03-58.0 W	37-00.0 N					2	SSIS			ALHAMA DE GRANADA.GR
1934-03-26	18-49-54.0	04-00.0 W	37-05.0 N					2	SSIS			STA.CRUZ DE ALHAMA.GR
1934-04-05	05-31-09.0	02-10.0 E	41-23.0 N					1	SSIS		III	BARCELONA
1934-04-23	19-57-15.0	09-08.0 W	39-25.0 N						SSIS		V	CALDAS DE RAINHA.PORT
1934-05-01	22-24-03.0	03-40.0 W	37-06.0 N					3	SSIS		IV	ALHENDIN.GR
1934-05-01	23-44-56.0	02-09.0 E	41-22.0 N					1	SSIS		III	BARCELONA
1934-05-26	03-57-30.0	04-00.0 W	35-25.0 N					6	SPGM		V	KAHF EL GAR.MAC
1934-06-25	08-22-54.0	02-40.0 W	36-30.0 N					4	SSIS			ALBORAN
1934-07-04	00-00-00.0	03-34.0 W	37-07.0 N						SSIS		III	CAJAR.GR
1934-07-13	10-51-37.0	01-33.0 E	36-07.0 N					1	IPGA		IV	LAMARTINE.ARG
1934-07-18	06-11-31.0	03-31.0 W	36-45.0 N					1	SSIS		III	MOTRIL.GR
1934-07-29	17-05-03.0	03-10.0 W	36-40.0 N					6	SSIS	3.7	V S	ALBORAN
1934-08-02	20-33-21.0	03-45.0 W	37-15.0 N					1	SSIS		IV	PINOS PUENTE.GR
1934-08-22	07-53-41.0	01-12.0 E	36-06.0 N					5	IPGA			MALAKOFF.ARG
1934-09-07	03-39-17.0	01-43.0 E	36-14.0 N					5	IPGA	5.0	IX +	CARNOT.ARG
1934-10-25	11-30-00.0	03-54.0 W	37-46.0 N						SSIS		III	TORRE DEL CAMPO.J
1934-10-30	16-44-39.0	01-41.0 E	36-13.0 N						IPGA		IV	LES ATTAFS.ARG
1934-11-02	11-15-00.0	02-02.0 W	37-21.0 N						SSIS		III	ZURGENA.AL
1934-11-07	14-33-50.0	01-53.0 E	36-48.0 N					7	IPGA	4.5	III S	MEDITERRANEO
1934-11-12	08-31-51.0	07-50.0 W	37-45.0 N					7	SSIS	4.5	III	S.MARCO ATABOEIRA.PORT
1934-11-17	00-28-53.0	02-12.0 W	37-03.0 N					2	SSIS		IV	LUCAINENA.AL
1934-11-18	01-47-00.0	08-06.0 W	40-36.0 N						IMGP		III	CARAMULO.PORT
1934-12-09	03-15-00.0	02-12.0 W	37-03.0 N						SSIS		III R	LUCAINENA.AL
1934-12-12	10-30-00.0	01-59.0 W	37-11.0 N						SSIS		IV	BEDAR.AL
1934-12-28	05-21-54.0	07-54.0 W	37-00.0 N					3	IMGP		IV	FARO.PORT
1935-01-02	00-06-05.0	00-10.0 E	43-01.0 N						BCIS		III	CAMPAN.FR
1935-01-07	22-55-00.0	03-30.0 W	37-47.0 N					1	SSIS		III	TORRES DE ALBANCHEZ.J
1935-01-08	10-21-50.0	03-50.0 W	37-11.0 N					3	SSIS		IV	SANTAFE.GR
1935-01-16	05-38-50.0	02-12.0 W	37-03.0 N					3	SSIS		IV	LUCAINENA.AL
1935-01-21	02-20-00.0	01-25.0 W	37-51.0 N						SSIS		III	ALHAMA DE MURCIA.MU
1935-02-10	02-30-00.0	08-48.0 W	39-24.0 N						IMGP		III	CORTICAL.PORT
1935-02-11	10-41-31.0	02-48.0 W	36-31.0 N					4	SSIS	3.5	IV S	ALBORAN
1935-03-07	05-15-00.0	07-42.0 W	40-24.0 N						IMGP		IV	VILAVERDE.PORT
1935-03-07	17-15-00.0	05-38.0 W	37-52.0 N						SSIS		IV	CONSTANTINA.SE
1935-03-11	07-52-24.0	00-41.0 W	37-58.0 N					3	SSIS	4.1	IV	TORREVIEJA.A
1935-03-14	17-02-18.0	04-35.0 W	37-23.0 N					10	SSIS		V	BENAMEJI.CO
1935-03-14	19-00-00.0	04-18.0 W	37-59.0 N						SSIS		IV	VILLA DEL RIO.CO
1935-03-16	20-30-00.0	07-01.0 W	37-38.0 N						SSIS		III	VILLANUEVA DE CRUCES.H
1935-03-29	23-05-00.0	07-20.0 W	37-23.0 N						SSIS		III	CARRION DE CESPEDES.SE
1935-04-25	01-14-34.0	08-37.0 W	41-10.0 N					1	SSIS		III	OPORTO.PORT
1935-05-06	11-29-17.0	03-45.0 W	37-15.0 N					2	SSIS		IV	PINOS PUENTE.GR
1935-05-07	08-01-58.0	05-13.0 W	36-58.0 N					2	SSIS		III	PRUNA.SE
1935-05-09	05-00-00.0	01-59.0 W	43-19.0 N						SSIS		III	SAN SEBASTIAN
1935-05-19	06-15-00.0	01-25.0 W	37-51.0 N						SSIS		III	ALHAMA DE MURCIA.MU
1935-05-20	02-20-00.0	08-48.0 W	38-54.0 N						IMGP		III	BENAVENTE.PORT
1935-05-25	00-14-48.0	04-54.0 W	37-40.0 N					2	SSIS		III	FERNAN NUNEZ.CO
1935-06-17	00-00-00.0	08-24.0 W	41-18.0 N						IMGP		IV	PACOS FERREIRA.PORT
1935-06-27	17-27-04.0	03-16.0 W	37-25.0 N					1	SSIS	4.2	III	HUELAGO.GR
1935-07-24	18-36-00.0	08-42.0 W	41-54.0 N						IMGP		III	VILA N. CERVEIRA.PORT
1935-08-02	18-25-33.0	04-53.0 W	36-42.0 N					3	SSIS			TOLOX.MA
1935-09-06	22-43-41.0	03-54.0 W	37-03.0 N					2	SSIS		II	CACIN.GR
1935-09-18	22-58-07.0	03-38.0 W	37-05.0 N					3	SSIS		III	OTURA.GR
1935-10-06	15-13-15.0	02-58.0 W	36-37.0 N					6	SSIS	3.8	III S	ALBORAN
1935-10-10	14-14-33.0	02-05.0 W	37-24.0 N					3	SSIS		IV	ALBOX.AL
1935-10-14	09-20-00.0	03-05.0 W	37-08.0 N						SSIS		II	ALDEIRE.GR
1935-10-15	05-05-39.0	03-34.0 W	37-15.0 N						SSIS	3.8	IV	SIERRA ALFAGUARA.GR
1935-10-17	02-00-00.0	07-48.0 W	38-36.0 N						IMGP		IV	EVORA.PORT
1935-10-19	08-25-54.0	00-26.0 W	43-06.0 N						BCIS		V	ARUDY.FR
1935-10-19	23-00-00.0	07-36.0 W	40-48.0 N						IMGP		IV	PONTE DO ABADE.PORT
1935-10-26	19-01-11.0	03-05.0 W	36-22.0 N					3	SSIS			ALBORAN
1935-11-15	06-58-02.0	04-00.0 W	35-25.0 N					4	SSIS	4.2	IV S	ALBORAN
1935-11-15	07-39-11.0	02-27.0 W	37-20.0 N					5	SSIS	4.1	IV	TIJOLA.AL
1935-11-16	00-11-52.0	07-01.0 W	37-38.0 N					2	SSIS		III	VILLANUEVA DE CRUCES.H
1935-12-05	22-15-51.0	01-10.0 W	37-43.0 N					4	SSIS	3.7	III	FUENTEALAMO.MU
1935-12-27	18-00-21.0	00-48.0 W	37-50.0 N					4	SSIS			SAN PEDRO PINATAR.MU
1936-01-04	14-26-20.0	09-45.0 W	38-35.0 N					3	SSIS	4.3	V S	ATLANTICO

F E C H A	H O R A	LONGITUD	LATITUD	PRO	RMS	EH	EZ	NO	AGEN	MAG	INT		LOCALIZACION
1936-01-16	07-05-00.0	00-26.0 E	42-29.0 N						SSIS				SEIRA.HU
1936-01-17	23-04-00.0	00-26.0 E	42-29.0 N						SSIS			R	SEIRA.HU
1936-01-25	04-08-15.0	03-38.0 W	38-06.0 N					4	SSIS		III		LINARES.J
1936-01-26	01-45-00.0	04-40.0 W	37-08.0 N						SSIS		III		MOLLINA.MA
1936-01-28	02-00-00.0	04-38.0 W	37-35.0 N						SSIS		IV		MONTILLA.CO
1936-01-28	04-00-00.0	04-38.0 W	37-35.0 N						SSIS		IV	R	MONTILLA.CO
1936-01-30	05-17-15.0	04-30.0 W	37-15.0 N					4	SSIS		III		VILLANUEVA ALGAIDAS.MA
1936-01-30	09-35-18.0	01-16.0 W	38-04.0 N					4	SSIS		VI		CEUTI.MU
1936-02-02	02-30-00.0	05-20.0 W	36-42.0 N						SSIS		V		VILLALUENGA ROSARIO.CA
1936-02-05	19-22-04.0	03-39.0 W	37-06.0 N					3	SSIS		II		ALHENDIN.GR
1936-02-26	06-43-40.0	03-05.0 W	37-08.0 N					4	SSIS		III		ALDEIRE.GR
1936-02-26	06-43-58.0	05-15.0 W	36-44.0 N						SSIS		III		MONTEJAQUE.MA
1936-02-26	19-30-00.0	04-53.0 W	37-13.0 N						SSIS		II		PEDRERA.SE
1936-03-01	03-15-00.0	04-38.0 W	37-35.0 N						SSIS		IV		MONTILLA.CO
1936-03-01	14-27-05.0	02-25.0 W	37-00.0 N					4	SSIS	3.6	IV		TABERNAS.AL
1936-03-02	22-00-00.0	04-47.0 W	37-23.0 N						SSIS		III		PUENTEGENIL.CO
1936-03-05	03-00-00.0	05-15.0 W	36-44.0 N						SSIS		IV		MONTEJAQUE.MA
1936-03-05	05-00-00.0	05-15.0 W	36-44.0 N						SSIS		III	R	MONTEJAQUE.MA
1936-03-05	19-40-00.0	05-22.0 W	36-46.0 N						SSIS		III	R	GRAZALEMA.CA
1936-03-10	23-10-09.0	03-58.0 W	37-00.0 N					1	SSIS		III		ALHAMA DE GRANADA.GR
1936-03-15	15-35-00.0	04-02.0 W	36-46.0 N						SSIS		II		ALGARROBO.MA
1936-03-16	10-05-01.0	05-11.0 W	36-07.0 N					8	SSIS	4.4	IV	S	ESTRECHO DE GIBRALTAR
1936-03-24	10-36-00.0	05-22.0 W	36-46.0 N						SSIS		III		GRAZALEMA.CA
1936-03-24	16-51-00.0	05-22.0 W	36-46.0 N						SSIS		III	R	GRAZALEMA.CA
1936-03-24	17-08-00.0	05-22.0 W	36-46.0 N						SSIS		III	R	GRAZALEMA.CA
1936-03-27	18-32-46.0	02-40.0 W	37-24.0 N					3	SSIS		IV		CANILES.GR
1936-03-29	03-06-49.0	02-41.0 W	36-32.0 N					6	SSIS	3.8			ALBORAN
1936-04-07	03-00-00.0	05-45.0 W	41-00.0 N						SSIS		III		ZAMORA
1936-04-08	02-15-00.0	06-01.0 W	37-28.0 N						SSIS		III		ALGABA.SE
1936-04-10	23-00-00.0	06-58.0 W	37-22.0 N						SSIS		III		GIBRALEON.H
1936-04-14	13-15-00.0	05-50.0 W	38-06.0 N						SSIS		IV		GUADALCANAL.SE
1936-04-20	21-11-50.0	05-20.0 W	36-42.0 N					3	SSIS		IV	P	VILLALUENGA ROSARIO.CA
1936-04-20	21-14-54.0	05-20.0 W	36-42.0 N					3	SSIS		IV	P	VILLALUENGA ROSARIO.CA
1936-04-20	23-15-00.0	05-15.0 W	36-44.0 N						SSIS		III	P	MONTEJAQUE.MA
1936-04-21	02-01-02.0	05-20.0 W	36-42.0 N					4	SSIS	4.0	VI		VILLALUENGA ROSARIO.CA
1936-04-21	04-24-43.0	05-20.0 W	36-42.0 N					2	SSIS		II	R	VILLALUENGA ROSARIO.CA
1936-04-24	10-35-52.0	05-20.0 W	36-42.0 N					3	SSIS		III	R	VILLALUENGA ROSARIO.CA
1936-04-24	16-51-41.0	05-20.0 W	36-42.0 N					2	SSIS		III	R	VILLALUENGA ROSARIO.CA
1936-04-24	17-08-03.0	05-20.0 W	36-42.0 N					5	SSIS		V	R	VILLALUENGA ROSARIO.CA
1936-04-25	06-06-30.0	05-20.0 W	36-42.0 N					4	SSIS		IV	R	VILLALUENGA ROSARIO.CA
1936-04-26	14-36-32.0	05-20.0 W	36-42.0 N					3	SSIS		III	R	VILLALUENGA ROSARIO.CA
1936-05-03	11-25-50.0	05-15.0 W	36-44.0 N					6	SSIS	4.1	V		MONTEJAQUE.MA
1936-05-04	01-18-14.0	05-15.0 W	36-44.0 N					2	SSIS		III	R	MONTEJAQUE.MA
1936-05-04	01-38-12.0	05-15.0 W	36-44.0 N					2	SSIS		III	R	MONTEJAQUE.MA
1936-05-05	03-11-00.0	05-15.0 W	36-44.0 N					5	SSIS	4.2	VI		MONTEJAQUE.MA
1936-05-05	03-46-13.0	05-15.0 W	36-44.0 N					2	SSIS		III	R	MONTEJAQUE.MA
1936-05-06	00-31-47.0	05-20.0 W	36-42.0 N					5	SSIS	3.6	VI		VILLALUENGA ROSARIO.CA
1936-05-06	01-49-39.0	05-20.0 W	36-42.0 N					3	SSIS		IV	R	VILLALUENGA ROSARIO.CA
1936-05-06	02-09-02.0	05-20.0 W	36-42.0 N					2	SSIS		III	R	VILLALUENGA ROSARIO.CA
1936-05-06	03-34-50.0	05-20.0 W	36-42.0 N					2	SSIS		III	R	VILLALUENGA ROSARIO.CA
1936-05-08	02-30-00.0	05-20.0 W	36-42.0 N						SSIS		III	R	VILLALUENGA ROSARIO.CA
1936-05-08	03-00-00.0	05-20.0 W	36-42.0 N						SSIS		III	R	VILLALUENGA ROSARIO.CA
1936-05-08	10-01-35.0	05-20.0 W	36-42.0 N					3	SSIS		V	R	VILLALUENGA ROSARIO.CA
1936-05-08	11-13-14.0	05-20.0 W	36-42.0 N					1	SSIS		III	R	VILLALUENGA ROSARIO.CA
1936-05-08	12-40-00.0	05-20.0 W	36-42.0 N						SSIS		III	R	VILLALUENGA ROSARIO.CA
1936-05-09	01-32-41.0	05-15.0 W	36-44.0 N					1	SSIS		III	R	MONTEJAQUE.MA
1936-05-11	04-00-00.0	05-20.0 W	36-42.0 N						SSIS		IV	R	VILLALUENGA ROSARIO.CA
1936-05-11	22-30-00.0	07-48.0 W	38-36.0 N						IMGP		III		EVORA.PORT
1936-05-12	02-30-56.0	05-20.0 W	36-42.0 N					5	SSIS		V	R	VILLALUENGA ROSARIO.CA
1936-05-12	11-00-00.0	05-20.0 W	36-42.0 N						SSIS		III	R	VILLALUENGA ROSARIO.CA
1936-05-12	13-30-00.0	05-20.0 W	36-42.0 N						SSIS		III	R	VILLALUENGA ROSARIO.CA
1936-05-13	04-30-00.0	05-20.0 W	36-42.0 N						SSIS		III	R	VILLALUENGA ROSARIO.CA
1936-05-13	11-10-00.0	05-20.0 W	36-42.0 N						SSIS		III	R	VILLALUENGA ROSARIO.CA
1936-05-13	17-10-14.0	05-20.0 W	36-42.0 N					6	SSIS		V	R	VILLALUENGA ROSARIO.CA
1936-05-14	14-10-00.0	05-20.0 W	36-42.0 N						SSIS		IV	R	VILLALUENGA ROSARIO.CA
1936-05-15	10-30-00.0	05-20.0 W	36-42.0 N						SSIS		IV	R	VILLALUENGA ROSARIO.CA
1936-05-16	00-30-00.0	04-07.0 W	36-55.0 N						SSIS		III		ALCAUCIN.MA
1936-05-17	22-46-37.0	05-27.0 W	36-40.0 N					1	SSIS		III		UBRIQUE.CA
1936-05-19	02-25-00.0	05-20.0 W	36-42.0 N						SSIS		IV	R	VILLALUENGA ROSARIO.CA
1936-05-19	02-27-00.0	05-20.0 W	36-42.0 N						SSIS		III	R	VILLALUENGA ROSARIO.CA

FECHA	HORA	LONGITUD	LATITUD	PRO	RMS	EH	EZ	NO	AGEN	MAG	INT	LOCALIZACION
1936-05-21	00-18-00.0	05-20.0 W	36-42.0 N						SSIS		III R	VILLALUENGA ROSARIO.CA
1936-05-21	13-30-00.0	05-20.0 W	36-42.0 N						SSIS		III R	VILLALUENGA ROSARIO.CA
1936-05-26	00-00-00.0	05-27.0 W	36-40.0 N						SSIS		III	UBRIQUE.CA
1936-05-28	00-28-47.0	05-20.0 W	36-42.0 N					8	SSIS	4.6	VII	VILLALUENGA ROSARIO.CA
1936-05-28	00-40-00.0	06-48.0 W	37-25.0 N						SSIS		V	BEAS.H
1936-05-28	01-00-00.0	05-20.0 W	36-42.0 N						SSIS		III R	VILLALUENGA ROSARIO.CA
1936-05-28	01-30-00.0	05-20.0 W	36-42.0 N						SSIS		III R	VILLALUENGA ROSARIO.CA
1936-05-28	02-15-00.0	05-23.0 W	36-53.0 N						SSIS		III	ALGODONALES.CA
1936-05-28	04-00-00.0	05-27.0 W	36-40.0 N						SSIS		III	UBRIQUE.CA
1936-05-29	01-30-00.0	05-20.0 W	36-42.0 N						SSIS		IV R	VILLALUENGA ROSARIO.CA
1936-05-29	08-00-00.0	05-20.0 W	36-42.0 N						SSIS		III R	VILLALUENGA ROSARIO.CA
1936-06-09	04-10-00.0	05-20.0 W	36-42.0 N						SSIS		IV R	VILLALUENGA ROSARIO.CA
1936-06-13	00-36-59.0	01-25.0 W	38-14.0 N					5	SSIS	4.5	IV	CIEZA.MU
1936-06-18	00-10-18.0	01-22.0 W	37-15.0 N					5	SSIS	3.7		MEDITERRANEO
1936-06-20	14-03-25.0	09-48.0 W	42-24.0 N					8	SSIS		V S	ATLANTICO
1936-06-20	14-14-00.0	06-48.0 W	37-25.0 N						SSIS		III	BEAS.H
1936-06-26	16-20-26.0	03-44.0 W	37-11.0 N					3	SSIS		IV	SANTAFE.GR
1936-07-04	04-00-00.0	06-47.0 W	38-00.0 N						SSIS		II	SALVALEON.BA
1936-07-05	04-00-00.0	07-48.0 W	40-42.0 N						IMGP			REAL.PORT
1936-07-06	06-27-00.0	02-12.0 E	36-18.0 N					5	IPGA			MILIANA.ARG
1936-08-15	06-05-31.0	03-06.0 W	36-36.0 N					3	SSIS			ALBORAN
1936-08-21	22-23-17.0	03-18.0 W	36-00.0 N					3	SSIS			ALBORAN
1936-08-28	22-16-32.0	00-12.0 W	42-48.0 N					7	ISSE	4.5		CAUTERETS.FR
1936-09-17	01-12-06.0	04-15.0 W	36-00.0 N					4	SSIS	3.9		ALBORAN
1936-09-24	08-22-00.0	02-25.0 W	37-00.0 N					1	SSIS		IV	TABERNAS.AL
1936-09-25	12-01-57.0	03-38.0 W	37-02.0 N					1	SSIS		IV	PADUL.GR
1936-10-28	23-45-00.0	08-00.0 W	39-36.0 N						IMGP		IV	VALES.PORT
1936-11-03	01-45-00.0	08-00.0 W	38-18.0 N						IMGP		V	VILA N. BARONIA.PORT
1936-12-10	00-00-00.0	08-04.0 W	39-54.0 N						IMGP		IV	PEDROGAO PEQUENO.PORT
1936-12-22	23-20-02.0	02-28.0 W	36-50.0 N					4	SSIS	3.4	IV	ALMERIA
1936-12-29	06-21-31.0	02-28.0 W	36-50.0 N					2	SSIS	3.4	IV	ALMERIA
1937-02-05	16-54-00.0	05-54.0 W	35-00.0 N					3	SSIS		IV	ALCAZARQUIVIR.MAC
1937-02-24	23-45-00.0	05-20.0 W	36-42.0 N						SSIS		IV	VILLALUENGA ROSARIO.CA
1937-02-28	04-40-30.0	01-39.0 E	42-35.0 N					1	SSIS			RANSOL.AND
1937-03-15	16-15-00.0	05-37.0 W	37-52.0 N						SSIS		IV	CONSTANTINA.SE
1937-03-17	03-45-00.0	05-20.0 W	36-42.0 N						SSIS		III	VILLALUENGA ROSARIO.CA
1937-04-11	16-00-00.0	05-20.0 W	36-42.0 N						SSIS		IV	VILLALUENGA ROSARIO.CA
1937-04-20	00-29-00.0	09-06.0 W	38-48.0 N						IMGP		V	LOURES.PORT
1937-05-07	23-30-00.0	05-20.0 W	36-42.0 N						SSIS		IV	VILLALUENGA ROSARIO.CA
1937-06-11	14-26-10.0	03-36.0 W	37-10.0 N					1	SSIS		IV	GRANADA
1937-07-19	15-12-00.0	02-24.0 E	36-24.0 N						IPGA			BOU-MEDFA.ARG
1937-07-20	00-27-07.0	02-28.0 W	36-50.0 N					5	SSIS	4.1	IV	ALMERIA
1937-07-20	00-29-43.0	02-28.0 W	36-50.0 N					1	SSIS		II R	ALMERIA
1937-08-15	17-46-26.0	03-36.0 W	37-10.0 N					2	SSIS		II P	GRANADA
1937-08-15	18-59-13.0	03-36.0 W	37-10.0 N					3	SSIS		II P	GRANADA
1937-08-15	22-10-04.0	03-36.0 W	37-10.0 N					3	SSIS		III	GRANADA
1937-08-21	23-55-16.0	08-48.0 W	35-06.0 N					16	ISSE	4.8	IV S	CABO SAN VICENTE
1937-10-05	15-51-48.0	04-11.0 W	36-56.0 N					4	SSIS	3.7	V	PERIANA.MA
1937-10-23	17-23-14.0	02-30.0 W	36-25.0 N					5	SSIS	4.3	IV S	ALBORAN
1937-11-01	07-54-02.0	05-27.0 W	36-40.0 N					1	SSIS		IV	UBRIQUE.CA
1937-11-01	08-30-00.0	05-27.0 W	36-40.0 N						SSIS		III R	UBRIQUE.CA
1937-11-01	09-15-00.0	05-20.0 W	36-42.0 N						SSIS		III R	VILLALUENGA ROSARIO.CA
1937-12-06	08-19-52.0	03-10.0 E	41-55.0 N					1	SSIS		III	PALAFRUGELL.GE
1937-12-30	02-06-45.4	00-40.0 W	38-48.2 N	5	2.2	29	52	7	SSIS	4.7	IV	MOGENTE.V
1937-12-30	10-38-40.0	05-13.0 W	36-58.0 N					3	SSIS	3.8	IV	PRUNA.SE
1938-03-02	07-43-51.0	02-45.0 E	36-25.0 N					6	IPGA		VII	LA CHIFFA.ARG
1938-04-05	19-27-32.0	03-05.0 W	38-10.0 N					5	SSIS	3.5		VILLACARRILLO.J
1938-04-21	23-00-00.0	03-59.0 W	37-00.0 N						SSIS		III	ALHAMA DE GRANADA.GR
1938-05-16	10-56-28.0	05-33.0 W	36-47.0 N					1	SSIS		III	PRADO DEL REY.CA
1938-07-08	05-00-00.0	08-00.0 W	38-18.0 N						IMGP		IV	VILA N. BARONIA.PORT
1938-07-11	09-06-40.0	03-39.0 W	37-06.0 N					5	SSIS	4.0	V	ALHENDIN.GR
1938-08-21	23-40-46.0	02-56.0 E	41-43.0 N					2	SSIS	3.8	IV	TOSSA.GE
1938-09-20	13-31-24.0	05-42.0 W	35-00.0 N					3	SPGM		VII	ALCAZARQUIVIR.MAC
1938-10-07	12-40-36.0	03-38.0 W	37-08.0 N					1	SSIS		III	ARMILLA.GR
1938-10-16	02-19-45.0	03-37.0 W	43-15.0 N					6	SSIS	4.9	VII +	ARREDONDO.S
1938-12-12	19-46-26.0	00-41.0 W	38-59.0 N					7	SSIS	4.5	V	ENGUERA.V
1939-01-02	09-03-19.0	02-45.0 W	36-32.0 N					4	SSIS	3.2		ALBORAN
1939-01-04	21-15-00.0	08-54.0 W	41-42.0 N						IMGP		IV	CARRECO.PORT
1939-01-08	09-05-25.0	00-00.0 E	38-15.0 N					6	SSIS		IV S	MEDITERRANEO
1939-01-08	10-09-24.0	03-53.0 W	36-48.0 N					4	SSIS	3.9	IV	FRIGILIANA.MA

FECHA	HORA	LONGITUD	LATITUD	PRO	RMS	EH	EZ	NO	AGEN	MAG	INT	LOCALIZACION
1939-03-27	05-08-46.0	03-44.0 W	37-11.0 N					2	SSIS		III	SANTAFE.GR
1939-03-30	07-35-00.0	08-00.0 W	38-18.0 N						IMGP		IV	VILA N. BARONIA.PORT
1939-04-01	08-02-00.0	00-06.0 E	35-54.0 N						IPGA		VII	MOSTAGANEM.ARG
1939-04-04	14-47-39.0	04-04.0 W	36-55.0 N					4	SSIS	3.8	III	ALCAUCIN.MA
1939-06-14	04-54-15.0	03-08.0 W	36-39.0 N					3	SSIS			ALBORAN
1939-07-09	11-40-00.0	07-18.0 W	40-48.0 N						IMGP			FRECHES.PORT
1939-07-15	08-00-00.0	07-48.0 W	38-36.0 N						IMGP		III	EVORA.PORT
1939-07-28	14-54-21.0	05-50.0 W	38-06.0 N					1	SSIS		IV	GUADALCANAL.SE
1939-08-13	14-06-14.0	06-50.0 W	38-35.0 N					3	SSIS	3.2		BARCARROTA.BA
1939-08-19	23-00-26.0	04-02.0 W	36-52.0 N					2	SSIS	3.6	IV P	SEDELLA.MA
1939-08-19	23-03-57.0	04-02.0 W	36-52.0 N					2	SSIS	3.6	III P	SEDELLA.MA
1939-08-19	23-17-10.0	04-02.0 W	36-52.0 N					2	SSIS	3.4	III P	SEDELLA.MA
1939-08-19	23-36-43.0	04-02.0 W	36-52.0 N					6	SSIS	4.3	V	SEDELLA.MA
1939-10-02	21-38-29.0	03-35.0 W	42-56.0 N					5	SSIS	4.3	V	VILLARCAYO.BU
1939-11-11	18-24-52.0	03-30.0 W	36-44.0 N					3	SSIS			SALOBRENA.GR
1940-02-23	00-20-08.0	05-50.0 W	38-06.0 N					2	SSIS		II	GUADALCANAL.SE
1940-02-26	04-40-00.0	01-40.0 E	36-12.0 N						IPGA			LES ATTAFS.ARG
1940-03-05	01-50-25.0	05-20.0 W	36-52.0 N					6	SSIS	4.6	VII	EL GASTOR.CA
1940-03-05	02-29-31.0	05-20.0 W	36-52.0 N					3	SSIS	3.6	R	EL GASTOR.CA
1940-03-05	09-24-58.0	05-20.0 W	36-52.0 N					3	SSIS	3.5	R	EL GASTOR.CA
1940-03-06	11-30-52.0	05-20.0 W	36-52.0 N					4	SSIS	4.0	R	EL GASTOR.CA
1940-04-11	23-43-01.0	03-36.0 W	36-32.0 N					3	SSIS			ALBORAN
1940-04-25	08-11-25.0	05-10.0 W	36-37.0 N					5	SSIS	3.4		IGUALEJA.MA
1940-05-11	07-21-30.0	00-45.0 W	38-45.0 N					5	SSIS	3.3		BENEJAMA.A
1940-05-16	06-47-57.0	01-53.0 W	37-25.0 N					5	SSIS	3.4		PULPI.AL
1940-05-22	12-10-22.0	00-50.0 W	38-40.0 N					5	SSIS	3.7	IV	VILLENA.A
1940-05-28	10-15-36.0	03-02.0 E	36-48.0 N						IPGA		III	ARGEL
1940-06-06	01-49-13.0	03-53.0 W	37-47.0 N					3	SSIS		V	ILLORA.GR
1940-06-24	02-25-25.0	02-26.0 W	37-05.0 N					4	SSIS			TABERNAS.AL
1940-07-05	20-54-40.0	04-00.0 W	36-40.0 N					6	SSIS	4.2	IV S	ALBORAN
1940-07-06	07-50-53.0	04-00.0 W	36-40.0 N					3	SSIS		R	ALBORAN
1940-07-14	04-39-35.0	04-26.0 W	36-43.0 N					4	SSIS		III	MALAGA
1940-08-04	06-17-16.0	04-18.0 W	36-06.0 N					5	SSIS			ALBORAN
1940-08-13	21-48-58.0	03-56.0 W	36-58.0 N					3	SSIS			ALHAMA DE GRANADA.GR
1940-08-15	11-32-50.0	06-30.0 W	36-38.0 N					5	SSIS	4.1	IV S	GOLFO DE CADIZ
1940-08-17	03-33-27.0	04-00.0 W	35-26.0 N					6	SSIS	4.1		ALBORAN
1940-08-17	22-58-15.0	02-30.0 W	36-37.0 N					5	SSIS	4.3	IV S	ALBORAN
1940-08-22	02-34-55.0	05-05.0 W	35-55.0 N					5	SSIS			ESTRECHO GIBRALTAR
1940-08-25	00-21-45.0	01-20.0 W	38-07.0 N					5	SSIS	3.7	V +	ULEA.MU
1940-09-13	06-00-00.0	00-54.0 E	36-06.0 N						IPGA			MAZOUNA.ARG
1940-09-13	06-44-44.0	00-41.0 W	38-53.0 N					4	SSIS	3.4	V +	VALLADA.V
1940-10-03	05-30-00.0	09-06.0 W	39-36.0 N						IMGP		VII	NAZARE.PORT
1940-10-07	18-58-25.0	03-39.0 W	37-08.0 N					2	SSIS		III	GRANADA
1940-11-13	12-00-00.0	01-00.0 W	35-30.0 N						IPGA			ER-RAHEL.ARG
1940-11-20	18-41-01.0	03-30.0 W	36-38.0 N						SSIS	3.3		ALBORAN
1940-11-27	22-44-32.0	01-55.0 W	37-14.0 N					3	SSIS	3.1	VI	VERA.AL
1940-11-30	00-21-42.0	03-47.0 W	36-55.0 N					3	SSIS		IV	JAYENA.GR
1940-12-02	12-34-25.0	05-21.0 W	36-53.0 N					1	SSIS		IV	ALGODONALES.CA
1940-12-04	02-00-00.0	01-53.0 W	37-15.0 N						SSIS		III	VERA.AL
1940-12-04	08-24-00.0	01-53.0 W	37-15.0 N						SSIS		III R	VERA.AL
1941-01-08	14-39-41.0	00-05.0 E	35-56.0 N						IPGA		VI	MOSTAGANEM.ARG
1941-02-17	02-05-31.0	09-30.0 W	42-00.0 N					3	SSIS		III S	ATLANTICO
1941-02-26	07-47-45.0	03-40.0 E	36-18.0 N						IPGA			AIM-BESSEM.ARG
1941-02-26	17-00-00.0	02-34.0 W	39-02.0 N						SSIS		III	SOTUELAMOS.AB
1941-03-10	12-30-00.0	05-20.0 W	36-42.0 N					1	SSIS		II	VILLALUENGA ROSARIO.CA
1941-03-12	01-20-00.0	00-30.0 W	43-05.0 N						BCIS		V +	ARUDY.FR
1941-03-12	15-40-00.0	01-10.0 W	37-44.0 N						SSIS		III	FUENTE ALAMO.MU
1941-04-04	02-44-02.0	00-35.0 W	38-00.0 N					6	SSIS		V +S	MEDITERRANEO
1941-04-04	12-00-36.0	02-54.0 E	36-36.0 N						IPGA		VI	BOUFARIK.ARG
1941-04-14	00-35-00.0	09-00.0 W	39-06.0 N						IMGP		V	OLHALVO.PORT
1941-04-24	01-05-00.0	08-54.0 W	41-48.0 N						IMGP		V	CARRECO.PORT
1941-04-25	11-07-18.0	02-30.0 E	42-54.0 N					1	BCIS			MOUTHOUMET.FR
1941-04-26	04-58-15.0	00-28.0 W	38-31.0 N					1	SSIS	3.7	III	JIJONA.A
1941-04-28	21-12-48.0	00-00.0 E	35-36.0 N						IPGA		VI	JEAN-MERMOZ.ARG
1941-05-09	06-00-37.0	04-42.0 E	36-40.0 N						IPGA			SIDI-AICH.ARG
1941-05-13	17-53-54.0	05-20.0 W	36-52.0 N					4	SSIS	3.4	IV	EL GASTOR.CA
1941-05-17	20-57-17.0	01-54.0 E	36-33.0 N						IPGA		IV	GOURAYA.ARG
1941-05-18	13-20-40.0	01-20.0 W	38-08.0 N					5	SSIS	3.7	IV	OJOS.MU
1941-05-23	05-15-24.0	00-31.0 W	38-59.0 N					1	SSIS		III	JATIVA.V
1941-06-12	13-55-30.0	03-11.0 W	36-18.0 N					6	SSIS	4.8	IV S	ALBORAN

FECHA	HORA	LONGITUD	LATITUD	PRO	RMS	EH	EZ	NO	AGEN	MAG	INT	LOCALIZACION
1941-06-26	10-08-59.0	04-25.0 W	36-25.0 N					5	SSIS	3.5	III S	ALBORAN
1941-07-10	00-50-00.0	08-54.0 W	41-48.0 N						IMGP		IV	QUARTEIRA.PORT
1941-07-10	00-52-00.0	08-54.0 W	41-48.0 N						IMGP		IV R	QUARTEIRA.PORT
1941-07-28	02-56-58.0	00-28.0 W	38-43.0 N					2	SSIS	3.7	III	ALCOY.A
1941-08-12	14-48-58.0	00-41.0 W	38-05.0 N					1	SSIS	3.2	IV	GUARDAMAR DEL SEGURA.A
1941-08-17	22-58-21.0	03-01.0 W	36-45.0 N						SSIS		IV	ADRA.AL
1941-08-21	20-43-56.0	03-44.0 W	37-12.0 N					4	SSIS		IV	SANTAFE.GR
1941-08-30	05-00-00.0	08-00.0 W	38-06.0 N						IMGP		IV	PEROGUARDA.PORT
1941-09-01	19-45-17.0	00-41.0 W	38-05.0 N					1	SSIS		III	GUARDAMAR DEL SEGURA.A
1941-09-13	19-42-14.8	01-54.0 E	36-33.0 N						IPGA			GOURAYA.ARG
1941-09-23	03-50-00.0	09-24.0 W	39-24.0 N						IMGP		IV	CABO CARVOEIRO.PORT
1941-09-24	02-55-45.0	04-52.0 W	37-03.0 N					1	SSIS		IV	CAMPILLOS.MA
1941-10-07	03-25-55.0	02-57.0 W	36-41.0 N					4	SSIS	3.3	V S	ALBORAN
1941-10-10	08-39-15.0	04-18.0 W	37-06.0 N					4	SSIS	3.4		ARCHIDONA.MA
1941-10-16	10-44-52.0	04-30.0 W	36-40.0 N						SSIS		II	CHURRIANA.MA
1941-10-17	03-49-28.0	02-05.0 E	36-34.0 N						IPGA		V	CHERCHELL.ARG
1941-10-19	04-34-52.0	03-18.0 W	36-24.0 N					5	SSIS	3.6	IV S	ALBORAN
1941-10-26	05-17-04.0	01-53.0 W	38-07.0 N					5	SSIS	3.8	IV P	CARAVACA.MU
1941-10-26	05-19-27.0	01-53.0 W	38-07.0 N					4	SSIS	3.9	VI +	CARAVACA.MU
1941-10-26	20-15-30.0	02-29.0 W	36-54.0 N					1	SSIS	3.1	III	ALMERIA
1941-11-06	18-00-00.0	06-48.0 W	41-30.0 N						IMGP		IV	PEREDO.PORT
1941-11-22	09-08-58.0	02-29.0 W	36-54.0 N					3	SSIS	3.7	IV	ALMERIA
1941-11-24	00-53-58.0	01-46.0 W	38-12.0 N					6	SSIS	4.1	VI +	CALASPARRA.MU
1941-11-25	18-03-55.0	19-01.0 W	37-25.0 N						ISSE	8.2	IX +S	ATLANTICO
1941-12-06	00-33-56.0	03-15.0 W	35-35.0 N					5	SSIS	4.5	IV S	ALBORAN
1941-12-15	09-57-48.0	01-07.0 W	38-11.0 N					1	SSIS	3.7	III	FORTUNA.MU
1941-12-27	18-17-38.0	10-00.0 W	35-48.0 N					6	BCIS	5.5	IV S	ATLANTICO
1942-01-06	22-00-00.0	08-24.0 W	41-36.0 N						IMGP		V	FERREIROS.PORT
1942-01-10	21-53-00.0	08-30.0 W	41-36.0 N						IMGP		V	LAGE.PORT
1942-01-20	07-54-29.0	03-44.0 W	37-12.0 N					1	SSIS		IV	SANTAFE.GR
1942-02-03	03-04-36.0	01-22.0 W	38-11.0 N					1	SSIS		III	BLANCA.MU
1942-02-08	09-33-59.0	01-42.0 E	36-12.0 N						IPGA			LES ATTAFS.ARG
1942-02-18	15-03-46.0	03-34.0 W	37-07.0 N					5	SSIS	3.7	IV	GRANADA
1942-02-21	08-14-50.0	00-41.0 W	37-58.0 N					1	SSIS		III	TORREVIEJA.A
1942-02-22	04-19-52.0	00-43.0 W	38-05.0 N					1	SSIS		III	ROJALES.A
1942-02-26	08-45-00.0	07-36.0 W	40-36.0 N						IMGP		IV	QUEIRIZ.PORT
1942-02-28	00-55-18.0	09-45.0 W	35-26.0 N					4	SSIS	5.1		SW.CABO SAN VICENTE
1942-03-01	01-09-30.0	01-56.0 W	37-23.0 N						SSIS		III	HUERCAL-OVERA.AL
1942-03-02	21-20-11.0	00-43.0 W	38-05.0 N					1	SSIS		III	ROJALES.A
1942-03-02	22-23-27.0	03-12.0 E	36-30.0 N						IPGA		VII	HAOUCH-MEURDJA.ARG
1942-04-10	03-25-43.0	00-36.0 W	38-06.0 N					3	SSIS		IV +	GUARDAMAR DEL SEGURA.A
1942-04-21	12-46-53.0	03-30.0 E	36-42.0 N						IPGA			HAOUCH-MEURDJA.ARG
1942-04-24	21-01-25.0	00-33.0 W	38-12.0 N					1	SSIS	2.9	III	SANTA POLA.A
1942-04-27	04-32-00.0	08-36.0 W	41-00.0 N						IMGP		V	ESPINHO.PORT
1942-04-28	00-36-25.0	01-45.0 W	38-05.0 N					5	SSIS	3.6	IV	CEHEGIN.MU
1942-04-28	08-10-00.0	03-44.0 W	36-57.0 N					3	SSIS			JAYENA.GR
1942-05-08	08-25-41.0	03-30.0 E	41-42.0 N					4	BCIS	4.7		MEDITERRANEO
1942-05-13	13-30-02.0	04-05.0 W	36-00.0 N					5	SSIS	3.0		ALBORAN
1942-05-14	00-48-15.0	01-54.0 W	37-18.0 N					1	SSIS		IV	CUEVAS DE ALMANZORA.AL
1942-05-27	10-04-57.0	00-41.0 W	37-58.0 N					1	SSIS		IV	TORREVIEJA.A
1942-05-29	05-32-03.0	19-00.0 W	38-00.0 N						USGS	5.7	III S	ATLANTICO
1942-06-06	07-52-37.0	00-41.0 W	37-58.0 N					1	SSIS		IV	TORREVIEJA.A
1942-06-10	02-58-27.0	02-49.0 W	36-30.0 N					3	SSIS	3.1		ALBORAN
1942-06-16	07-54-40.0	02-30.0 W	40-08.0 N					4	SSIS			CASTILLEJO ROMERAL.CU
1942-06-30	21-44-54.0	03-06.0 E	36-42.0 N						IPGA		V +	MAISON CARREE.ARG
1942-06-30	22-09-47.0	03-06.0 E	36-42.0 N						IPGA		III R	MAISON CARREE.ARG
1942-07-09	19-01-23.0	01-20.0 W	38-07.0 N					1	SSIS		IV	VILLANUEVA SEGURA.MU
1942-07-09	23-24-24.0	01-05.0 W	38-11.0 N					1	SSIS		IV	FORTUNA.MU
1942-07-10	06-25-50.0	00-35.0 W	38-48.0 N					4	SSIS	3.6	V +	ONTENIENTE.V
1942-07-11	03-16-58.0	03-46.0 W	37-04.0 N					4	SSIS		IV	ESCUZAR.GR
1942-07-11	03-18-20.0	00-35.0 W	38-48.0 N					6	SSIS	3.8	V R	ONTENIENTE.V
1942-07-19	11-01-00.0	09-06.0 W	39-12.0 N						IMGP		V	CADAVAL.PORT
1942-07-20	09-43-47.0	04-06.0 W	35-18.0 N						SPGM	4.2		ALBORAN
1942-07-22	20-30-00.0	08-06.0 W	39-30.0 N						IMGP			ABRANTES.PORT
1942-07-24	12-23-00.0	08-00.0 W	38-18.0 N						IMGP		IV	ALVITO.PORT
1942-07-30	01-25-00.0	01-56.0 W	37-23.0 N						SSIS		III	HUERCAL-OVERA.AL
1942-07-30	12-21-03.0	00-42.0 W	38-06.0 N					1	SSIS		IV +	ROJALES.A
1942-08-05	10-59-35.0	00-42.0 W	38-06.0 N					1	SSIS		IV +R	ROJALES.A
1942-08-21	12-28-06.0	03-46.0 W	37-04.0 N					3	SSIS		III	ESCUZAR.GR
1942-08-23	22-42-20.0	04-00.0 W	37-00.0 N					3	SSIS			ALHAMA DE GRANADA.GR

FECHA	HORA	LONGITUD	LATITUD	PRO	RMS	EH	EZ	NO	AGEN	MAG	INT		LOCALIZACION
1942-09-03	16-11-57.0	05-25.0 W	36-40.0 N					2	SSIS		IV		UBRIQUE.CA
1942-09-18	02-15-00.0	02-10.0 W	37-05.0 N					1	SSIS		IV		SORBAS.AL
1942-09-19	05-47-39.0	00-53.0 W	38-48.0 N					1	SSIS		III		FUENTE LA HIGUERA.V
1942-10-14	08-26-03.0	00-53.0 W	38-48.0 N					5	SSIS	4.3	V		FUENTE LA HIGUERA.V
1942-10-14	08-30-45.0	00-53.0 W	38-48.0 N					1	SSIS			R	FUENTE LA HIGUERA.V
1942-10-14	22-35-41.0	00-20.0 E	38-45.0 N					5	SSIS	3.8	IV	S	MEDITERRANEO
1942-10-24	15-57-06.0	03-40.0 W	37-07.0 N					5	SSIS		III		GRANADA
1942-10-27	14-26-53.0	03-54.0 W	37-30.0 N					3	SSIS				ALCALA LA REAL.J
1942-11-21	05-14-00.0	07-48.0 W	38-36.0 N						IMGP		III		EVORA.PORT
1942-11-24	01-44-09.0	00-46.0 W	38-22.0 N					1	SSIS		III		ASPE.A
1942-11-24	02-46-30.0	00-31.0 W	38-59.0 N					1	SSIS		IV		JATIVA.V
1942-11-25	22-55-14.0	05-26.0 W	36-08.0 N					1	SSIS		IV		ALGECIRAS.CA
1942-11-26	21-41-22.0	00-46.0 W	38-22.0 N					2	SSIS	3.3	IV		ASPE.A
1942-12-01	22-18-34.0	00-46.0 W	38-22.0 N					1	SSIS		IV		ASPE.A
1942-12-21	01-53-16.0	03-03.0 W	36-58.0 N					3	SSIS	3.1	IV		UGIJAR.GR
1943-01-05	13-44-19.0	02-30.0 W	36-57.0 N					1	SSIS	2.6	III		GADOR.AL
1943-01-10	17-41-07.0	03-12.0 W	36-48.0 N					3	SSIS	2.9			ALBUÑOL.GR
1943-01-19	21-59-25.0	04-02.0 W	36-58.0 N					6	SSIS	3.8	V		ALHAMA DE GRANADA.GR
1943-01-21	14-46-21.0	00-48.0 W	38-24.0 N					4	SSIS	3.9	V	+	NOVELDA.A
1943-02-16	03-28-55.0	03-36.0 W	37-10.0 N					1	SSIS		III		GRANADA
1943-02-16	19-45-00.0	08-48.0 W	40-18.0 N						IMGP		III		CANTANHEDE.PORT
1943-02-26	12-07-20.0	05-27.0 W	36-40.0 N					2	SSIS		V		UBRIQUE.CA
1943-03-01	11-40-00.0	08-24.0 W	41-18.0 N						IMGP		V		PACOS DE FERREIRA.PORT
1943-03-26	05-02-36.0	02-48.0 E	41-40.0 N					2	SSIS	4.4	V	+	BLANES.GE
1943-04-07	12-32-56.0	01-15.0 W	38-04.0 N					4	SSIS	3.3	V	+	LORQUI.MU
1943-04-07	13-36-43.0	01-15.0 W	38-04.0 N					4	SSIS	3.5	IV	R	LORQUI.MU
1943-04-16	11-43-16.0	04-33.0 E	36-05.0 N					6	IPGA	5.0	IX		MANSOURAH.ARG
1943-04-28	21-22-00.0	03-54.0 E	36-24.0 N						IPGA				BOUIRA.ARG
1943-05-03	11-58-30.0	02-25.0 W	37-55.0 N					5	SSIS	3.8		P	PUEBLA D. FADRIQUE.GR
1943-05-06	01-29-40.0	02-25.0 W	37-55.0 N					5	SSIS	4.0	IV		PUEBLA D. FADRIQUE.GR
1943-05-06	20-46-14.0	01-57.0 W	37-20.0 N					3	SSIS	2.9	V		HUERCAL-OVERA.AL
1943-05-06	20-50-02.0	01-57.0 W	37-20.0 N					1	SSIS	2.9		R	HUERCAL-OVERA.AL
1943-05-17	00-15-00.0	08-30.0 W	37-06.0 N						IMGP		IV		PORTIMAO.PORT
1943-05-19	11-01-00.0	09-06.0 W	39-06.0 N						IMGP		III		CADAVAL.PORT
1943-06-01	23-13-50.0	03-40.0 W	37-11.0 N					3	SSIS		V		GRANADA
1943-06-02	05-20-31.0	03-40.0 W	37-11.0 N					2	SSIS		III	R	GRANADA
1943-06-05	07-27-42.0	03-40.0 W	37-11.0 N					3	SSIS		III	R	GRANADA
1943-06-07	12-37-35.0	04-33.0 E	36-05.0 N					6	IPGA	4.4	VI	R	MANSOURAH.ARG
1943-06-10	07-47-31.0	04-33.0 E	36-05.0 N					5	IPGA	4.6	VI	R	MANSOURAH.ARG
1943-06-22	19-32-00.0	08-48.0 W	40-48.0 N						IMGP		V		CASTELO.PORT
1943-07-01	05-51-26.0	01-53.0 W	37-16.0 N					5	SSIS	3.2	IV		VERA.AL
1943-07-04	01-00-00.0	09-06.0 W	38-42.0 N						IMGP		III		LISBOA.PORT
1943-08-06	22-57-00.0	08-30.0 W	40-48.0 N						IMGP		III		AGUADA DE CIMA.PORT
1943-08-09	04-50-27.0	01-28.0 W	39-17.0 N					6	SSIS	3.9	V		CASAS IBAÑEZ.AB
1943-08-18	21-53-16.0	02-55.0 W	37-22.0 N					4	SSIS	3.1			GOR.GR
1943-08-31	11-48-00.0	09-00.0 W	39-06.0 N						IMGP				OLHALVO.PORT
1943-09-15	09-54-18.0	04-18.0 W	37-59.0 N					5	SSIS	3.6	V		VILLA DEL RIO.CO
1943-09-27	05-10-00.0	02-08.0 W	37-06.0 N						SSIS		IV		SORBAS.AL
1943-09-28	00-30-00.0	07-30.0 W	38-48.0 N						IMGP				REDONDO.PORT
1943-09-28	08-45-00.0	00-06.0 E	43-06.0 N						BCIS		V	+	BAGNERES DE BIGORRE.FR
1943-10-08	10-13-50.0	03-12.0 W	37-25.0 N					5	SSIS	3.3	IV		FONELAS.GR
1943-10-27	21-19-38.0	02-43.0 W	37-00.0 N					5	SSIS	3.5	V		CANJAYAR.AL
1943-10-30	14-38-44.0	02-43.0 W	37-00.0 N					1	SSIS	3.0		R	CANJAYAR.AL
1943-11-02	00-51-40.0	04-18.0 W	37-59.0 N					3	SSIS		IV		VILLA DEL RIO.CO
1943-11-07	09-28-00.0	07-48.0 W	38-36.0 N						IMGP		III		EVORA.PORT
1943-11-11	22-57-07.0	01-43.0 W	37-08.0 N					5	SSIS	4.2	V	S	MEDITERRANEO
1943-11-30	00-12-04.0	06-05.0 W	37-16.0 N					6	SSIS	4.0			CORIA DEL RIO.SE
1943-12-03	20-44-54.0	04-10.0 W	35-35.0 N					3	SSIS	3.8			ALBORAN
1943-12-26	13-42-21.0	00-13.0 E	42-57.0 N					7	BCIS	4.5	VII	+	HECHES.FR
1943-12-31	19-28-44.0	02-25.0 W	37-55.0 N					5	SSIS				PUEBLA D.FADRIQUE.GR
1944-01-04	12-47-20.0	00-13.0 E	42-57.0 N						BCIS			R	HECHES.FR
1944-01-05	20-45-37.0	04-06.0 W	36-12.0 N					4	SSIS				ALBORAN
1944-01-07	12-30-48.0	00-44.0 W	38-06.0 N					5	SSIS	3.5			ROJALES.A
1944-01-27	01-54-44.0	04-22.0 W	37-33.0 N					5	SSIS	3.5	IV		DOÑA MENCIA.CO
1944-02-04	13-21-52.0	01-39.0 W	41-21.0 N					5	SSIS	3.8	VI		CALATAYUD.Z
1944-02-05	12-15-47.0	01-39.0 W	41-21.0 N					1	SSIS	3.5	III	R	CALATAYUD.Z
1944-02-16	03-58-48.0	02-23.0 W	37-22.0 N					5	SSIS	4.1	V		PURCHENA.AL
1944-02-23	22-34-10.0	01-09.0 W	38-10.0 N					5	SSIS	3.8	VII	+	FORTUNA.MU
1944-03-23	11-17-08.0	03-18.0 W	35-00.0 N					5	SPGM	3.9	IV		AZIB-EL-MIDAR.MAC
1944-04-22	06-07-00.0	02-51.0 W	36-32.0 N					3	SSIS	3.4			ALBORAN

FECHA	HORA	LONGITUD	LATITUD	PRO	RMS	EH	EZ	NO	AGEN	MAG	INT	LOCALIZACION
1944-04-27	05-55-00.0	02-05.0 W	37-24.0 N					1	SSIS		III	ALBOX.AL
1944-05-18	11-24-23.0	03-40.0 W	37-11.0 N					4	SSIS		IV	GRANADA
1944-05-27	03-00-00.0	07-48.0 W	38-12.0 N						IMGP			CUBA.PORT
1944-06-22	11-00-00.0	06-12.0 W	38-54.0 N						IMGP		III	ELVAS.PORT
1944-07-25	12-40-00.0	02-04.0 W	37-24.0 N						SSIS		IV	ALBOX.AL
1944-07-29	00-17-00.0	07-36.0 W	38-36.0 N						IMGP		V	STA.SUSANA.PORT
1944-08-06	09-33-00.0	02-02.0 W	37-21.0 N						SSIS		IV	ZURGENA.AL
1944-08-28	07-59-37.0	06-27.0 W	38-51.0 N					1	SSIS		V	ARROYO DE S.SERVAN.BA
1944-08-28	08-19-59.0	06-27.0 W	38-51.0 N					1	SSIS		R	ARROYO DE S.SERVAN.BA
1944-08-28	08-20-23.0	06-27.0 W	38-51.0 N					1	SSIS		R	ARROYO DE S.SERVAN.BA
1944-09-30	17-13-34.0	03-57.0 W	36-50.0 N					5	SSIS	4.1	VI	COMPETA.MA
1944-10-05	19-25-10.0	03-03.0 W	36-58.0 N					3	SSIS	3.2	IV	UGIJAR.GR
1944-10-18	00-54-37.0	02-57.0 W	36-51.0 N					1	SSIS	3.0	III	BERJA.AL
1944-10-19	18-30-45.0	04-27.0 W	36-43.0 N					1	SSIS		III	MALAGA
1944-10-22	17-00-00.0	02-02.0 W	37-21.0 N						SSIS		III	ZURGENA.AL
1944-11-01	14-35-49.0	00-40.0 W	38-58.0 N					3	SSIS		IV	ENGUERA.V
1944-11-25	23-52-38.0	09-00.0 W	43-40.0 N					6	SSIS	4.7	V S	ATLANTICO
1944-12-02	18-12-01.0	00-50.0 W	38-05.0 N					1	SSIS		IV	BENEJUZAR.A
1944-12-10	05-30-01.0	03-27.0 W	37-39.0 N					5	SSIS	3.5	IV	HUELMA.J
1944-12-10	05-31-19.0	01-14.0 W	38-03.0 N					1	SSIS		IV	TORRES DE COTILLAS.MU
1944-12-11	00-21-24.0	01-20.0 W	38-08.0 N					1	SSIS		V	OJOS.MU
1944-12-11	10-55-00.0	01-53.0 W	37-16.0 N						SSIS		III	VERA.AL
1944-12-19	19-29-00.0	09-06.0 W	38-42.0 N						IMGP		III	LISBOA.PORT
1944-12-21	04-35-28.0	03-27.0 W	37-39.0 N					5	SSIS	4.0	VI	HUELMA.J
1944-12-24	21-30-29.0	04-06.0 W	37-18.0 N					3	SSIS			ALGARINEJO.GR
1944-12-28	10-05-18.0	03-55.0 W	36-45.0 N					3	SSIS			TORROX.MA
1945-01-16	23-35-00.0	02-12.0 W	36-58.0 N						SSIS		III	NIJAR.AL
1945-01-17	01-20-00.0	02-50.0 W	36-47.0 N						SSIS		III	EL EJIDO.AL
1945-01-19	01-40-58.0	03-49.0 W	37-04.0 N					3	SSIS	3.0	III	VENTAS DE HUELMA.GR
1945-01-19	09-42-17.0	04-23.0 W	37-06.0 N					1	SSIS		III	ARCHIDONA.MA
1945-01-25	11-55-00.0	07-36.0 W	41-12.0 N						IMGP		IV	COVAS DOURO.PORT
1945-01-28	12-00-00.0	07-30.0 W	41-18.0 N						IMGP			VILACHA.PORT
1945-01-31	17-32-57.0	00-36.0 W	38-50.0 N					1	SSIS		III	ONTENIENTE.V
1945-02-07	02-12-15.0	03-44.0 W	36-26.0 N					3	SSIS			JAYENA.GR
1945-02-19	23-59-23.0	11-30.0 W	38-54.0 N					4	IMGP		III S	ATLANTICO
1945-03-23	12-13-46.0	01-58.0 W	37-17.0 N					4	SSIS	3.4	IV +	CUEVAS DE ALMANZORA.AL
1945-03-24	04-58-23.0	02-26.0 W	36-35.0 N					1	SSIS	3.2	III S	ALBORAN
1945-03-28	08-57-52.0	01-58.0 W	37-17.0 N					1	SSIS	3.2	IV	CUEVAS DE ALMANZORA.AL
1945-04-10	21-14-00.0	09-06.0 W	38-42.0 N						IMGP		III	LISBOA.PORT
1945-04-17	08-06-58.0	02-26.0 W	36-45.0 N					2	SSIS	3.3	III S	GOLFO DE ALMERIA
1945-04-20	01-43-52.0	03-27.0 W	37-39.0 N					4	SSIS		IV	HUELMA.J
1945-04-27	14-43-47.0	00-35.0 W	36-40.0 N					6	SSIS	4.4		MEDITERRANEO
1945-05-05	06-34-00.0	08-30.0 W	37-06.0 N						IMGP		V	PORTIMAO.PORT
1945-05-06	18-24-38.0	02-54.0 W	35-24.0 N					5	SSIS	4.0		ALBORAN
1945-05-14	06-33-30.0	01-20.0 W	38-27.0 N					5	SSIS	4.3	VI +	JUMILLA.MU
1945-05-15	11-56-16.0	01-42.0 W	40-12.0 N					5	SSIS	3.7		VALDEMECA.CU
1945-05-17	18-17-02.0	02-49.0 W	36-25.0 N					5	SSIS	3.3		ALBORAN
1945-06-03	00-44-25.0	02-42.0 W	35-45.0 N					5	SSIS	4.3		ALBORAN
1945-06-05	15-20-54.0	03-28.0 W	37-40.0 N					6	SSIS	4.1	V	HUELMA.J
1945-06-17	09-44-00.0	08-48.0 W	36-42.0 N					4	BCIS	4.4		GOLFO DE CADIZ
1945-06-27	22-31-00.0	08-54.0 W	38-42.0 N						IMGP		IV	ALCOCHETE.PORT
1945-07-01	03-18-04.0	00-35.0 W	38-48.0 N					7	SSIS	4.8	VII +	ONTENIENTE.V
1945-07-01	03-18-37.0	00-35.0 W	38-48.0 N					2	SSIS		VII R	ONTENIENTE.V
1945-07-01	03-19-12.0	00-35.0 W	38-48.0 N					2	SSIS		VI R	ONTENIENTE.V
1945-07-01	03-23-46.0	00-35.0 W	38-48.0 N					2	SSIS		III R	ONTENIENTE.V
1945-07-01	03-27-17.0	00-35.0 W	38-48.0 N					2	SSIS		IV R	ONTENIENTE.V
1945-07-17	10-39-32.0	01-41.0 E	41-32.0 N					1	SSIS		IV	CAPELLADES.B
1945-07-25	00-00-00.0	06-54.0 W	39-54.0 N						IMGP		III	SALVATERRA EXTREM.PORT
1945-08-24	04-45-03.0	00-11.0 W	38-59.0 N					1	SSIS		III	GANDIA.V
1945-08-27	01-50-00.0	07-06.0 W	41-12.0 N						IMGP		IV	VILAFLOR.PORT
1945-08-27	20-36-00.0	03-30.0 W	35-00.0 N					6	SPGM		III	AZIB-EL-MIDAR.MAC
1945-09-19	06-48-02.0	04-30.0 W	35-34.0 N					5	SSIS		V S	ALBORAN
1945-09-20	03-47-14.0	03-30.0 W	37-00.0 N					3	SSIS			DURCAL.GR
1945-10-22	13-13-36.0	01-04.0 E	42-32.0 N					1	SSIS		VI +	CAPDELLA.L
1945-10-26	18-33-19.0	04-26.0 W	36-43.0 N					1	SSIS		III	MALAGA
1945-11-12	10-53-00.0	08-48.0 W	41-12.0 N						IMGP		V	ALVARAES.PORT
1945-11-16	21-43-28.0	00-44.0 W	38-09.0 N					1	SSIS		V +	DOLORES.A
1945-11-16	21-46-45.0	00-44.0 W	38-09.0 N					1	SSIS		IV R	DOLORES.A
1945-11-16	22-30-00.0	00-44.0 W	38-09.0 N					1	SSIS		III R	DOLORES.A
1945-12-12	04-13-01.0	03-37.0 W	37-08.0 N					2	SSIS		III	GRANADA

FECHA	HORA	LONGITUD	LATITUD	PRO	RMS	EH	EZ	ND	AGEN	MAG	INT	LOCALIZACION
1946-01-15	11-27-00.0	06-25.0 W	37-53.0 N						SSIS		IV	LA UMBRIA.H
1946-01-23	01-51-58.0	01-58.0 E	41-17.0 N					1	SSIS		III	CASTELLDEFELS.B
1946-02-06	05-17-58.0	02-24.0 W	36-42.0 N					2	SSIS	3.7		ALBORAN
1946-02-08	19-52-04.0	01-00.0 E	42-30.0 N						SSIS		IV	CAPDELLA.L
1946-02-09	23-25-00.0	07-12.0 W	37-25.0 N						SSIS		IV	LEPE.H
1946-02-10	06-00-18.0	03-34.0 W	37-12.0 N					2	SSIS		II	GRANADA
1946-02-12	02-43-24.0	04-57.0 E	35-45.0 N					7	IPGA	5.6	VIII +	HODNA.ARG
1946-03-30	20-10-29.0	04-12.0 E	36-30.0 N						IPGA		V	OUAGHZEN.ARG
1946-04-16	11-50-00.0	00-18.0 W	43-00.0 N						BCIS	4.4	V	ARGELES-GAZOST.FR
1946-05-14	12-21-20.0	01-12.0 W	37-55.0 N					6	SSIS	3.8	VI +	SANGONERA.MU
1946-05-31	08-50-00.0	08-00.0 W	38-18.0 N						IMGP		IV	VILA N. BARONIA.PORT
1946-06-04	16-23-49.0	03-36.0 W	37-10.0 N					2	SSIS		III P	GRANADA
1946-06-04	18-02-07.0	03-36.0 W	37-10.0 N					2	SSIS		IV	GRANADA
1946-06-09	13-11-06.0	03-11.0 W	37-18.0 N					6	SSIS	3.9	V +	GUADIX.GR
1946-07-03	04-04-40.5	00-16.0 W	38-27.0 N					5	SSIS	4.2	V +S	MEDITERRANEO
1946-07-03	04-33-58.0	00-16.0 W	38-27.0 N					1	SSIS		R	MEDITERRANEO
1946-07-03	04-44-44.0	00-16.0 W	38-27.0 N					1	SSIS		R	MEDITERRANEO
1946-07-03	04-50-33.0	00-16.0 W	38-27.0 N					1	SSIS		R	MEDITERRANEO
1946-07-03	13-30-38.0	00-16.0 W	38-27.0 N					1	SSIS		R	MEDITERRANEO
1946-07-03	18-38-51.0	00-16.0 W	38-27.0 N					1	SSIS		R	MEDITERRANEO
1946-07-04	09-53-14.0	00-16.0 W	38-27.0 N					1	SSIS		R	MEDITERRANEO
1946-07-12	12-30-00.0	02-56.0 W	35-17.0 N						SSIS		III	MELILLA
1946-08-30	19-45-23.0	01-16.0 W	38-07.0 N					1	SSIS		IV +	ARCHENA.MU
1946-09-03	17-00-00.0	04-33.0 E	36-04.0 N						IPGA		III	MANSOURAH.ARG
1946-09-05	08-09-30.0	05-27.0 W	37-07.0 N					5	SSIS	4.0	IV	MORON LA FRONTERA.SE
1946-09-09	17-26-29.0	04-07.0 E	36-23.0 N					6	IPGA	5.2	VII +	BOUIRA.ARG
1946-09-23	21-40-00.0	04-41.0 E	36-37.0 N						IPGA		III	SIDI-AICH.ARG
1946-09-30	22-27-18.0	00-38.0 W	37-56.0 N					1	SSIS		IV +S	MEDITERRANEO
1946-10-02	03-02-59.0	03-18.0 W	35-00.0 N					3	SPGM		VI	TIZTOUTINE.MAC
1946-10-05	23-22-21.0	00-15.0 W	37-55.0 N					5	SSIS	3.8		MEDITERRANEO
1946-10-09	08-39-14.0	00-48.0 W	38-00.0 N					1	SSIS		III +	SAN MIGUEL SALINAS.A
1946-10-17	20-58-00.0	04-33.0 E	36-04.0 N						IPGA		III	MANSOURAH.ARG
1946-10-22	23-17-00.0	06-25.0 W	37-53.0 N						SSIS		III	LA UMBRIA.H
1946-10-24	01-04-57.0	06-49.0 W	38-13.0 N					1	SSIS		IV	HIGUERA LA REAL.BA
1946-11-08	23-04-00.0	01-00.0 E	42-30.0 N						SSIS		III	CAPDELLA.L
1946-11-13	04-00-00.0	07-30.0 W	38-36.0 N						IMGP			REDONDO.PORT
1946-11-25	15-30-00.0	01-49.0 E	35-37.0 N						IPGA		IV	VIALAR.ARG
1946-11-29	18-22-04.0	02-39.0 W	36-58.0 N					4	SSIS	3.8	V +	ROQUETAS DE MAR.AL
1946-11-29	23-33-22.0	02-39.0 W	36-53.0 N					1	SSIS	3.2	R	ROQUETAS DE MAR.AL
1946-12-06	03-30-00.0	02-22.0 W	37-23.0 N						SSIS		III	SOMONTIN.AL
1946-12-12	02-17-17.0	02-54.0 W	36-30.0 N					4	SSIS			ALBORAN
1946-12-21	00-00-00.0	07-54.0 W	41-42.0 N						IMGP			DORNELAS.PORT
1946-12-26	23-27-20.0	03-06.0 W	35-06.0 N					4	SPGM		IV	ZEGANGAN.MAC
1946-12-26	23-28-48.0	03-06.0 W	35-06.0 N					2	SSIS		III R	ZEGANGAN.MAC
1947-01-01	14-48-16.0	04-24.0 W	35-54.0 N					4	SSIS			ALBORAN
1947-01-14	23-12-00.0	01-41.0 E	36-13.0 N						IPGA		IV	LES ATTAFS.ARG
1947-01-23	06-31-07.0	04-15.0 W	37-00.0 N						SSIS		III	ALFARNATE.MA
1947-01-29	18-47-18.0	08-00.0 W	35-54.0 N					3	SSIS			GOLFO DE CADIZ
1947-02-05	20-53-00.0	01-00.0 E	42-30.0 N						SSIS		III	CAPDELLA.L
1947-02-09	19-35-00.0	01-00.0 E	42-30.0 N						SSIS		III R	CAPDELLA.L
1947-02-10	23-21-59.0	02-08.0 W	37-20.0 N					2	SSIS	3.4	IV	ALBANCHEZ.AL
1947-02-17	04-20-00.0	03-34.0 W	36-59.0 N						SSIS		II	DURCAL.GR
1947-02-18	17-20-19.0	07-06.0 W	37-27.0 N					1	SSIS		III	SAN BARTOLOME TORRE.H
1947-02-27	20-40-27.0	05-15.0 W	36-38.0 N					1	SSIS		III	ATAJATE.MA
1947-03-18	07-00-00.0	07-54.0 W	37-00.0 N						IMGP		III	FARO.PORT
1947-03-18	22-54-26.0	03-26.0 W	37-03.0 N					2	SSIS		IV	SIERRA NEVADA.GR
1947-03-21	00-00-00.0	07-48.0 W	41-42.0 N						IMGP		III	BOTICAS.PORT
1947-03-25	09-11-41.0	00-08.0 E	41-25.0 N					1	SSIS		II	BARCELONA
1947-03-25	22-45-28.0	03-02.0 E	36-48.0 N						IPGA		IV	ARGEL.ARG
1947-04-13	10-37-48.0	03-36.0 W	37-09.0 N					1	SSIS		III	GRANADA
1947-04-19	05-04-16.0	03-36.0 W	37-10.0 N					1	SSIS		II	GRANADA
1947-04-27	08-30-00.0	02-16.0 W	36-54.0 N						SSIS		III	CUEVAS LOS MEDINA.AL
1947-04-28	07-06-21.0	01-06.0 E	36-12.0 N					5	IPGA	4.7	V	FROMENTIN.ARG
1947-05-14	20-30-00.0	02-39.0 W	36-43.0 N						SSIS		III	FARO SABINAR.AL
1947-05-15	02-44-24.0	06-01.0 W	38-14.0 N					1	SSIS		III	LLERENA.BA
1947-05-17	14-30-00.0	04-33.0 E	36-04.0 N						IPGA		IV	MANSOURAH.ARG
1947-05-30	22-25-31.0	02-18.0 W	35-48.0 N					6	SSIS	4.2	VI S	ALBORAN
1947-06-07	15-56-31.5	02-27.0 W	36-43.0 N					1	SSIS	3.0	IV S	ALBORAN
1947-06-09	07-39-18.0	00-24.0 W	38-15.0 N					1	SSIS		IV +S	MEDITERRANEO
1947-06-09	17-14-12.5	02-41.0 W	37-03.0 N					5	SSIS	4.0	V	ALBOLODUY.AL

FECHA	HORA	LONGITUD	LATITUD	PRO	RMS	EH	EZ	NO	AGEN	MAG	INT	LOCALIZACION
1947-07-27	02-32-08.0	00-32.0 W	38-49.0 N					2	SSIS		V +	AGULLENT.V
1947-08-28	06-40-17.5	00-43.0 W	38-21.0 N					4	SSIS	4.1	V +	ELCHE.A
1947-08-28	06-45-04.0	00-43.0 W	38-17.0 N					1	SSIS		R	ELCHE.A
1947-08-28	06-52-06.0	00-43.0 W	38-17.0 N					1	SSIS		R	ELCHE.A
1947-08-28	06-53-26.0	00-43.0 W	38-17.0 N					1	SSIS		R	ELCHE.A
1947-09-01	03-45-00.0	00-28.0 E	35-49.0 N						IPGA		IV	RELIZANE.ARG
1947-09-06	20-41-12.0	01-12.0 W	38-03.0 N					3	SSIS			MOLINA DE SEGURA.MU
1947-09-13	23-12-23.0	00-42.0 W	38-17.0 N					1	SSIS	3.6	IV +	ELCHE.A
1947-09-14	00-55-46.0	00-43.0 W	38-17.0 N					1	SSIS		R	ELCHE.A
1947-09-18	13-29-22.0	02-08.0 W	37-21.0 N					2	SSIS	3.4	III +	CANTORIA.AL
1947-09-19	10-35-33.0	02-20.0 W	35-32.0 N					3	SSIS			ALBORAN
1947-09-20	08-18-22.0	02-55.0 W	35-17.0 N					3	SSIS	3.9	III	MELILLA
1947-09-26	23-53-40.0	00-51.0 W	37-59.0 N					2	SSIS		III	TORREMENDO.A
1947-10-02	01-35-00.0	08-30.0 W	38-00.0 N						IMGP		IV	ERMIDAS-SADO.PORT
1947-10-02	20-34-57.0	09-59.0 W	38-30.0 N					4	SSIS		V S	ATLANTICO
1947-10-16	01-22-53.0	06-10.0 W	36-50.0 N					1	SSIS		III	JEREZ LA FRONTERA.CA
1947-10-17	11-40-00.0	07-54.0 W	38-36.0 N						IMGP		III	EVORA.PORT
1947-11-24	17-10-07.0	06-19.0 W	37-37.0 N					4	SSIS	4.7	V +	ALAMO.SE
1947-12-06	11-18-28.0	01-24.0 E	41-09.0 N					1	SSIS		III	TORREDEMBARRA.T
1947-12-13	00-06-52.0	00-55.0 E	42-54.0 N					2	BCIS		V +	SENTEIN.FR
1947-12-16	12-11-32.0	00-28.0 W	36-54.0 N					3	SSIS	3.9		MEDITERRANEO
1947-12-26	23-09-11.0	02-24.0 W	37-23.0 N					4	SSIS	3.8	V +	LUCAR.AL
1947-12-31	02-51-16.0	04-12.0 E	36-18.0 N						IPGA		V	EL-ADJIBA.ARG
1948-01-06	12-00-45.0	03-12.0 W	36-07.0 N					5	SSIS	3.8		ALBORAN
1948-01-06	23-30-00.0	01-07.0 E	42-37.0 N						SSIS		IV	ESTERRI DE ANEU.L
1948-01-08	01-06-02.0	03-48.0 W	37-05.0 N					4	SSIS	3.6	IV	VENTAS DE HUELMA.GR
1948-01-12	08-45-03.0	03-48.0 W	37-05.0 N					4	SSIS		IV R	VENTAS DE HUELMA.GR
1948-01-17	05-06-50.0	00-38.0 W	43-10.0 N					3	BCIS	4.4	VI +	OLORON.FR
1948-01-23	08-37-09.0	02-10.0 W	37-24.0 N					1	SSIS		IV	ALBOX.AL
1948-02-02	02-32-00.0	06-25.0 W	37-53.0 N						SSIS	3.5	II	LA UMBRIA.H
1948-02-13	05-35-00.0	04-33.0 E	36-05.0 N						IPGA		IV	MANSOURAH.ARG
1948-02-16	02-46-28.0	04-21.0 W	36-18.0 N					4	SSIS	3.9		ALBORAN
1948-03-13	16-39-05.0	03-03.0 E	36-16.0 N						IPGA		IV	CHAMPLAIN.ARG
1948-03-16	11-40-21.0	00-03.0 E	43-03.0 N					7	BCIS	4.4	VI +	CAMPAN.FR
1948-03-25	08-42-01.0	02-10.0 W	37-24.0 N					1	SSIS	3.3	III	ALBOX.AL
1948-03-30	19-10-00.0	04-33.0 E	36-05.0 N						IPGA		III	MANSOURAH.ARG
1948-04-19	18-49-42.0	02-10.0 W	37-24.0 N					1	SSIS		IV	ALBOX.AL
1948-04-21	04-15-00.0	02-46.0 W	35-15.0 N					1	SSIS		III S	ALBORAN
1948-05-01	02-35-00.0	07-48.0 W	38-36.0 N						IMGP		III	EVORA.PORT
1948-05-05	11-52-26.0	03-18.0 W	36-24.0 N					4	SSIS	2.7		ALBORAN
1948-05-24	01-25-10.0	03-17.0 W	36-30.0 N					3	SSIS			ALBORAN
1948-05-24	06-24-55.0	05-09.0 W	37-01.0 N					1	SSIS		III	ALGAMITAS.SE
1948-05-24	07-05-00.0	02-02.0 E	35-52.0 N						IPGA		V	TENIET-EL-HAAD.ARG
1948-05-25	10-49-16.0	01-28.0 E	42-21.0 N					1	SSIS		IV	SEO DE URGEL.L
1948-05-26	14-49-13.0	05-09.0 W	37-01.0 N					1	SSIS		III R	ALGAMITAS.SE
1948-05-29	05-05-00.0	00-41.0 W	43-08.0 N						BCIS		V +	ARAMITS.FR
1948-06-02	01-52-12.0	01-18.0 W	38-06.0 N					2	SSIS		III	ARCHENA.MU
1948-06-23	03-43-55.0	01-45.5 W	38-08.5 N					7	SSIS	4.7	VIII +	CEHEGIN.MU
1948-06-23	03-51-24.0	01-45.5 W	38-08.5 N					1	SSIS		R	CEHEGIN.MU
1948-06-23	06-28-31.0	01-45.5 W	38-08.5 N					1	SSIS		R	CEHEGIN.MU
1948-06-23	10-48-43.0	01-45.5 W	38-08.5 N					5	SSIS	3.7	IV R	CEHEGIN.MU
1948-06-23	18-54-48.0	01-45.5 W	38-08.5 N					1	SSIS		R	CEHEGIN.MU
1948-07-06	03-15-00.0	00-35.0 E	35-45.0 N						IPGA		IV	RELIZANE.ARG
1948-08-12	23-03-04.0	08-35.0 W	40-04.0 N					7	IMGP		VI	CONDEIXA.PORT
1948-08-12	23-34-00.0	08-35.0 W	40-04.0 N						IMGP		IV R	CONDEIXA.PORT
1948-08-12	23-55-00.0	08-35.0 W	40-04.0 N						IMGP		III R	CONDEIXA.PORT
1948-08-13	03-45-00.0	08-35.0 W	40-04.0 N						IMGP		III R	CONDEIXA.PORT
1948-08-13	12-05-00.0	08-35.0 W	40-04.0 N						IMGP		III R	CONDEIXA.PORT
1948-08-20	21-57-00.0	08-35.0 W	40-04.0 N						IMGP		III R	CONDEIXA.PORT
1948-09-20	04-31-00.0	09-18.0 W	38-42.0 N						IMGP		III	SINTRA.PORT
1948-09-27	14-45-00.0	06-45.0 W	37-35.0 N						SSIS		III	VALVERDE DEL CAMINO.H
1948-10-27	02-38-54.0	02-28.0 W	36-51.0 N					1	SSIS	3.0	II	ALMERIA
1948-11-15	21-53-45.0	03-46.0 W	37-42.0 N					5	SSIS	3.2		LOS VILLARES.J
1948-11-18	03-34-46.0	08-30.0 W	41-30.0 N					6	IMGP		V	BRAGA.PORT
1949-01-09	02-13-00.0	01-00.0 E	42-29.0 N						SSIS		III	CAPDELLA.L
1949-01-28	21-06-49.0	02-05.0 W	37-20.0 N					3	SSIS	3.0	IV	ALBOX.AL
1949-02-04	00-32-18.0	06-25.0 W	37-55.0 N					1	SSIS		IV	LA UMBRIA DE ARACENA.H
1949-02-09	06-51-28.0	00-18.0 W	38-42.0 N					1	SSIS		V +	CONFRIDES.A
1949-02-13	05-06-39.0	00-53.0 E	41-04.0 N					1	SSIS		V +	COLLDEJOU.T
1949-03-02	22-22-06.0	06-25.0 W	37-55.0 N					4	SSIS	3.4	IV	LA UMBRIA DE ARACENA.H

FECHA	HORA	LONGITUD	LATITUD	PRO	RMS	EH	EZ	NO	AGEN	MAG	INT	LOCALIZACION
1949-03-31	01-48-06.0	02-18.0 W	37-00.0 N					1	SSIS	3.3	V	SIERRA ALHAMILLA.AL
1949-04-20	01-47-00.0	07-50.0 W	37-00.0 N						IMGP		III	OLHAO.PORT
1949-05-08	16-33-29.0	04-50.0 E	36-45.0 N						IPGA		IV	EL-KSEUR.ARG
1949-05-12	14-00-00.0	00-06.0 E	35-24.0 N						IPGA		V	MASCARA.ARG
1949-05-19	23-10-00.0	00-18.0 E	35-18.0 N						IPGA		V	AIN-FARES.ARG
1949-06-05	09-55-03.0	00-30.0 W	38-21.0 N					1	SSIS		III	ALICANTE
1949-07-02	14-25-29.0	01-23.0 W	38-11.0 N					2	SSIS	3.8	IV	BLANCA.MU
1949-07-17	18-27-20.0	04-47.0 W	38-04.0 N					4	SSIS	3.6	IV	OBEJO.CO
1949-08-01	12-38-33.0	02-15.0 E	36-30.0 N						IPGA		IV	ZURICH.ARG
1949-08-03	15-51-49.0	02-15.0 E	36-30.0 N						IPGA		IV R	ZURICH.ARG
1949-09-27	03-30-00.0	09-18.0 W	38-54.0 N						IMGP		IV	MAFRA.PORT
1949-10-16	11-37-25.0	01-40.0 E	36-12.0 N						IPGA		IV	LES ATTAFS.ARG
1949-10-25	08-32-00.0	03-12.0 E	37-00.0 N						IPGA		VI S	MEDITERRANEO
1949-10-27	20-55-00.0	00-15.0 E	35-25.0 N						IPGA		VI	AIN-FARES.ARG
1949-10-31	18-38-58.0	01-57.0 W	37-23.0 N					1	SSIS	3.5	V	HUERCAL-OVERA.AL
1949-11-04	12-35-59.0	00-42.0 W	35-42.0 N						BCIS	4.5	V +	ORAN.ARG
1949-11-12	00-00-00.0	07-06.0 W	41-12.0 N						IMGP		IV	MONCORVO.PORT
1949-11-22	02-55-00.0	02-12.0 W	37-18.0 N						SSIS		III	ALBOX.AL
1949-11-22	12-41-20.0	01-06.0 W	38-36.0 N					1	SSIS		III	YECLA.MU
1949-11-24	02-44-30.0	03-00.0 E	36-42.0 N						IPGA		V	DOUERA.ARG
1949-12-19	00-00-00.0	08-30.0 W	40-12.0 N						IMGP		IV	COIMBRA.PORT
1949-12-22	21-09-58.0	03-00.0 E	36-48.0 N						IPGA		IV	ARGEL
1950-01-02	09-52-52.0	01-20.0 W	38-09.0 N					1	SSIS		III	ARCHENA.MU
1950-01-06	15-29-31.0	09-18.0 W	37-42.0 N					4	SSIS		III S	ATLANTICO
1950-01-13	18-07-16.0	04-36.0 E	36-06.0 N						IPGA		IV	MANSOURAH.ARG
1950-01-15	13-47-58.0	02-04.0 W	37-24.0 N					1	SSIS		III	ALBOX.AL
1950-01-28	21-41-12.0	00-30.0 W	38-49.0 N					1	SSIS		III	VALL DE GALLINERA.A
1950-01-31	10-49-00.0	00-12.0 E	43-07.0 N					6	SSIS	4.1	VII +	BAGNERES DE BIGORRE.FR
1950-02-08	23-39-08.0	01-18.0 E	36-18.0 N						IPGA	3.1	VI +	FLATTERS.ARG
1950-02-20	11-30-40.0	00-47.0 W	37-58.0 N					1	SSIS		III	SAN MIGUEL SALINAS.A
1950-03-05	02-59-12.0	01-12.0 E	36-18.0 N						IPGA		V +	FROMENTIN.ARG
1950-03-15	09-15-34.0	02-42.0 E	36-48.0 N						IPGA		V S	MEDITERRANEO
1950-03-22	04-38-12.0	02-34.0 W	36-53.0 N					4	SSIS	3.9	V +	ENIX.AL
1950-03-25	12-45-33.0	00-48.0 W	38-15.0 N					1	SSIS		III	CREVILLENTE.A
1950-04-04	03-06-22.0	06-00.0 W	43-18.0 N						SSIS		VI	TEVERGA.O
1950-04-05	06-40-00.0	01-10.0 W	35-18.0 N						IPGA		V	TROIS-MARABOUTS.ARG
1950-04-06	07-00-00.0	01-10.0 W	35-18.0 N						IPGA		V R	TROIS-MARABOUTS.ARG
1950-04-09	14-34-33.0	01-18.0 E	36-30.0 N						IPGA		V	FLATTERS.ARG
1950-04-10	04-00-00.0	01-12.0 E	36-18.0 N						IPGA		IV	FROMENTIN.ARG
1950-04-10	05-00-00.0	07-36.0 W	39-06.0 N						IMGP		III	FRONTEIRA.PORT
1950-04-12	11-40-00.0	08-42.0 W	40-06.0 N						IMGP		III	SOURE.PORT
1950-04-18	21-10-34.0	04-55.0 E	36-45.0 N						IPGA		IV	LA REUNION.ARG
1950-04-24	03-19-24.0	02-42.0 W	35-36.0 N					4	SSIS	4.3	III S	CABO TRES FORCAS.MAC
1950-04-27	20-03-00.0	01-20.0 W	38-09.0 N					1	SSIS		III	ARCHENA.MU
1950-05-02	07-37-46.0	01-20.0 W	38-09.0 N					5	SSIS	4.0	VI +	ARCHENA.MU
1950-05-04	05-36-44.0	04-50.0 E	36-45.0 N						IPGA		IV	EL-KSEUR.ARG
1950-05-12	05-26-15.0	00-41.0 W	37-58.0 N					1	SSIS		III	TORREVIEJA.A
1950-05-18	20-37-49.0	02-24.0 W	35-52.0 N					2	SSIS	3.9		ALBORAN
1950-05-21	10-44-29.0	00-12.0 E	35-42.0 N						IPGA		V +	BOUGUIRAT.ARG
1950-05-31	09-18-00.0	08-48.0 W	40-06.0 N						IMGP		IV	GULMEIRO.PORT
1950-06-12	15-44-16.0	01-22.0 W	38-00.0 N					4	SSIS	3.5		MULA.MU
1950-06-13	23-44-42.0	01-57.0 W	37-27.0 N					3	SSIS			HUERCAL-OVERA.AL
1950-06-20	00-05-37.0	09-00.0 W	36-44.0 N					3	SSIS			SW.CABO SAN VICENTE
1950-06-21	19-22-04.0	00-55.0 E	42-28.0 N					3	SSIS		V	LAREU.L
1950-06-28	23-27-22.0	02-36.0 E	43-07.0 N						BCIS	4.4	VII +	LAGRASSE.FR
1950-07-01	12-19-44.0	02-32.0 W	37-06.0 N					5	SSIS	3.8	VI +	GERGAL.AL
1950-07-06	14-18-50.0	04-47.0 W	37-00.0 N					4	SSIS	3.4		TEBA.MA
1950-07-13	19-25-30.0	03-00.0 W	36-19.0 N					3	SSIS	3.7		ALBORAN
1950-07-16	03-19-37.0	02-35.0 W	36-35.0 N					4	SSIS	3.9	V S	GOLFO DE ALMERIA
1950-08-10	00-01-33.0	03-00.0 W	36-48.0 N						SSIS	2.5	III	ADRA.AL
1950-08-19	22-29-11.0	00-32.0 W	38-12.0 N					5	SSIS	3.8	IV	CABO S.POLA.A
1950-08-31	03-49-00.0	09-12.0 W	38-48.0 N						IMGP		IV	BELAS.PORT
1950-09-02	20-20-00.0	00-12.0 W	35-30.0 N						IPGA		IV	ST.DENIS DU SIG.ARG
1950-09-06	01-09-09.0	02-48.0 E	35-54.0 N						IPGA		V	MOUDJEBEUR.ARG
1950-09-07	20-50-00.0	00-12.0 W	35-30.0 N						IPGA		V	ST.DENIS DU SIG.ARG
1950-09-11	00-30-00.0	01-40.0 E	36-15.0 N						IPGA		IV	STE.MONIQUE.ARG
1950-09-21	14-35-03.0	03-59.0 W	37-06.0 N					5	SSIS	4.1	IV	ALHAMA DE GRANADA.GR
1950-09-24	07-50-25.0	00-30.0 W	38-21.0 N						SSIS		III	ALICANTE
1950-10-05	23-02-15.0	01-42.0 E	36-12.0 N						IPGA		VI	CARNOT.ARG
1950-10-10	09-09-07.0	01-42.0 E	36-12.0 N						IPGA		V R	CARNOT.ARG

FECHA	HORA	LONGITUD	LATITUD	PRO	RMS	EH	EZ	NO	AGEN	MAG	INT	LOCALIZACION
1950-10-10	09-19-25.0	01-42.0 E	36-12.0 N						IPGA		V R	CARNOT.ARG
1950-10-15	14-21-02.0	01-42.0 E	36-12.0 N						IPGA		V R	CARNOT.ARG
1950-10-18	01-41-01.2	02-44.2 W	37-27.2 N	5	2.4	10	15	10	SSIS	3.3	IV	BAZA.GR
1950-10-18	08-08-24.0	01-42.0 E	36-12.0 N						IPGA		VI	CARNOT.ARG
1950-10-18	09-14-46.0	01-42.0 E	36-12.0 N						IPGA		VI R	CARNOT.ARG
1950-10-22	02-45-02.0	01-16.0 W	38-04.0 N					1	SSIS		IV	CEUTI.MU
1950-11-21	23-55-00.0	00-10.0 W	35-48.0 N						IPGA		V	PORT-AUX-POULES.ARG
1950-11-30	03-20-00.0	00-06.0 E	35-55.0 N						IPGA		IV	MOSTAGANEM.ARG
1950-12-08	04-33-50.0	03-36.0 E	36-30.0 N						IPGA		VI +	THIERS.ARG
1950-12-29	15-41-55.0	03-24.0 W	37-09.0 N					4	SSIS	3.7	V	MONACHIL.GR
1950-12-29	17-30-40.0	03-30.0 E	36-07.0 N						IPGA		IV	BOUGAOUDEN.ARG
1951-01-01	20-14-00.0	08-06.0 W	40-42.0 N						IMGP			VOUZELA.PORT
1951-01-16	16-18-53.0	02-12.0 W	37-18.0 N					1	SSIS	2.8	III	ALBOX.AL
1951-01-17	15-56-00.0	04-00.0 W	36-00.0 N						BCIS			ALBORAN
1951-01-18	19-12-15.0	00-06.0 W	35-30.0 N						IPGA		IV	ST.DENIS.ARG
1951-02-09	04-54-45.8	02-48.0 E	36-24.0 N						IPGA		V	BLIDA.ARG
1951-02-11	15-44-33.3	02-49.0 E	41-37.0 N					1	SSIS		V +	E.CALELLA.B
1951-02-11	20-32-49.0	02-12.0 W	37-18.0 N					1	SSIS	3.1	IV +	CANTORIA.AL
1951-02-23	11-34-06.0	00-30.0 W	38-24.0 N					1	SSIS		III	ALICANTE
1951-02-23	16-53-33.0	00-30.0 W	38-24.0 N					1	SSIS		III R	ALICANTE
1951-02-23	16-54-25.0	00-30.0 W	38-24.0 N					1	SSIS		III R	ALICANTE
1951-02-23	17-01-02.0	00-30.0 W	38-24.0 N					1	SSIS		III R	ALICANTE
1951-03-10	10-38-36.0	03-49.0 W	38-11.0 N					8	SSIS	4.8	VIII +	LINARES.J
1951-03-10	11-01-11.0	03-36.0 W	37-24.0 N					6	SSIS	3.1		IZNALLOZ.GR
1951-03-11	17-35-00.0	08-00.0 W	40-18.0 N						IMGP		IV	COJA.PORT
1951-03-15	07-37-29.0	03-30.0 W	38-18.0 N					5	SSIS	3.3	IV R	LINARES.J
1951-03-15	07-39-22.0	02-30.0 W	36-24.0 N					3	SSIS			ALBORAN
1951-03-18	03-20-25.0	03-06.0 W	36-36.0 N					3	SSIS			ALBORAN
1951-04-07	02-18-05.0	04-06.0 W	37-36.0 N					4	SSIS	3.1	IV	ALCAUDETE.J
1951-04-07	02-22-47.0	04-06.0 W	37-36.0 N					5	SSIS	2.8	III R	ALCAUDETE.J
1951-05-04	19-06-20.0	03-36.0 W	38-06.0 N					5	SSIS	2.9	III	LINARES.J
1951-05-08	22-31-18.0	04-24.0 W	37-30.0 N					5	SSIS	3.0	III	CABRA.CO
1951-05-09	20-01-43.0	05-45.0 W	37-55.0 N					4	SSIS	4.1		CAZALLA.SE
1951-05-19	15-54-19.0	03-56.0 W	37-35.0 N					10	SSIS	5.1	VIII +	ALCAUDETE.J
1951-05-19	20-06-26.0	05-54.0 W	37-12.0 N					5	SSIS	3.5	III	LOS PALACIOS.SE
1951-05-19	22-33-50.0	04-06.0 W	37-36.0 N					5	SSIS	3.1	R	ALCAUDETE.J
1951-05-20	00-53-00.0	04-06.0 W	37-36.0 N					4	SSIS	3.3	IV R	ALCAUDETE.J
1951-05-22	04-38-13.0	03-06.0 W	37-54.0 N					5	SSIS	3.4	III	PEAL DE BECERRO.J
1951-05-22	05-34-55.0	03-12.0 W	37-48.0 N					8	SSIS	4.4	V	LARVA.J
1951-05-29	05-51-59.0	03-47.0 W	37-47.0 N					4	SSIS	3.5	III	JAEN
1951-05-30	14-41-48.0	03-48.0 W	37-48.0 N					4	SSIS	3.1	III R	JAEN
1951-06-06	19-24-12.0	01-54.0 W	37-21.0 N					3	SSIS	3.2	IV +	HUERCAL-OVERA.AL
1951-06-07	00-01-25.0	04-05.0 W	38-05.0 N					5	SSIS		III	ANDUJAR.J
1951-06-12	22-20-51.0	03-36.0 W	38-00.0 N					5	SSIS		IV	UBEDA.J
1951-06-18	17-32-00.0	08-42.0 W	41-12.0 N						IMGP		IV	MAIA.PORT
1951-06-23	00-00-00.0	08-12.0 W	41-42.0 N						IMGP		III	INFESTA.PORT
1951-06-25	19-25-50.0	01-54.0 W	37-18.0 N					1	SSIS		III	CUEVAS DE ALMANZORA.AL
1951-06-28	17-27-49.0	04-05.0 W	38-05.0 N					4	SSIS			ANDUJAR.J
1951-07-01	11-11-47.0	03-36.0 W	38-06.0 N					4	SSIS			LINARES.J
1951-07-12	01-46-00.0	02-04.0 W	37-21.0 N					1	SSIS		III	ARBOLEAS.AL
1951-07-12	11-10-20.0	00-30.0 W	38-24.0 N					1	SSIS		III	ALICANTE
1951-07-17	06-13-00.0	02-30.0 E	42-35.0 N						BCIS		V +	BAILLESTAVY.FR
1951-08-03	16-55-30.0	01-38.0 W	40-28.0 N					4	SSIS	3.4	V	SIERRA ALBARRACIN.TE
1951-08-06	00-20-00.0	07-48.0 W	38-36.0 N						IMGP		III	EVORA.PORT
1951-08-11	22-32-49.0	04-42.0 W	37-36.0 N					5	SSIS	3.2	IV	MONTILLA.CO
1951-08-18	14-15-00.0	08-54.0 W	39-12.0 N						IMGP		V	FIGUEIRA DA FOZ.PORT
1951-08-21	22-34-05.0	03-36.0 W	37-12.0 N					2	SSIS		III	GRANADA
1951-08-23	18-04-18.0	04-06.0 W	37-42.0 N					3	SSIS			MARTOS.J
1951-09-01	06-20-24.0	01-18.0 W	38-06.0 N					1	SSIS		IV	ARCHENA.MU
1951-09-03	13-19-16.0	00-24.0 W	39-06.0 N					1	SSIS		IV	ALCIRA.V
1951-09-24	00-36-49.0	03-30.0 W	37-06.0 N					3	SSIS		IV	DURCAL.GR
1951-09-25	08-48-17.0	02-05.0 W	37-25.0 N					5	SSIS		III	SIERRA ESTANCIAS.AL
1951-10-01	16-29-00.0	02-30.0 W	36-24.0 N					3	SSIS		IV S	ALBORAN
1951-10-17	21-05-41.0	00-18.0 W	38-42.0 N					1	SSIS		IV	CONFRIDES.A
1951-11-24	02-45-00.0	03-36.0 W	38-18.0 N					4	SSIS		III	LA CAROLINA.J
1951-11-27	09-16-39.0	00-36.0 W	39-18.0 N					6	SSIS		IV	SUECA.V
1951-12-03	17-20-00.0	01-12.0 E	42-54.0 N						BCIS			ARIEGE.FR
1951-12-06	14-12-52.0	02-00.0 W	35-30.0 N					3	SSIS		V S	MEDITERRANEO
1951-12-14	04-05-00.0	00-12.0 E	43-00.0 N						BCIS		V	BEAUDEAN.FR
1951-12-20	22-07-50.0	02-06.0 W	41-12.0 N						BCIS		III	STA.MARIA DE HUERTA.SO

FECHA	HORA	LONGITUD	LATITUD	PRO	RMS	EH	EZ	NO	AGEN	MAG	INT	LOCALIZACION
1951-12-27	09-39-35.0	03-06.0 W	35-06.0 N					1	SSIS		IV	ZEGANGAN.MAC
1951-12-28	04-55-58.0	03-06.0 W	35-06.0 N					1	SSIS		IV R	ZEGANGAN.MAC
1952-01-13	21-50-36.0	00-48.0 W	43-06.0 N						BCIS		V	ARETTE.FR
1952-01-17	05-54-00.0	07-36.0 W	38-36.0 N						IMGP		III	REDONDO.PORT
1952-01-25	22-51-20.0	00-12.0 E	43-00.0 N						BCIS		V +	CAMPAN.FR
1952-02-02	14-23-07.5	02-07.7 W	37-06.9 N	5	2.3	13	15	10	SSIS		V	SORBAS.AL
1952-02-02	20-20-42.1	03-54.0 E	36-55.0 N						IPGA		III	DELLYS.ARG
1952-02-07	14-28-19.0	00-42.0 W	43-06.0 N						BCIS		VII +	ARETTE.FR
1952-02-07	21-30-46.0	03-00.0 E	36-50.0 N						IPGA		II	ARGEL.ARG
1952-02-08	07-40-00.0	00-42.0 W	43-06.0 N						BCIS		IV R	ARETTE.FR
1952-02-22	05-04-00.0	08-12.0 W	36-06.0 N						IMGP		V	BOLIQUEIME.PORT
1952-02-26	11-05-00.0	00-00.0 E	43-06.0 N						BCIS		V	ARRENS.FR
1952-02-26	15-54-39.0	00-30.0 W	38-24.0 N					1	SSIS		III	ALICANTE
1952-02-28	11-05-00.0	01-00.0 E	42-29.0 N						SSIS		III	CAPDELLA.L
1952-03-03	05-45-00.0	07-54.0 W	38-36.0 N						IMGP		III	EVORA.PORT
1952-03-18	11-42-50.0	00-30.0 W	38-24.0 N					1	SSIS		III	ALICANTE
1952-03-25	20-23-49.0	00-33.0 W	38-12.0 N					1	SSIS		III	SANTA POLA.A
1952-03-28	03-48-58.2	04-54.0 E	35-54.0 N						IPGA		V	TOCQUEVILLE.ARG
1952-04-05	00-05-22.0	00-00.0 E	43-00.0 N						BCIS		VII +	ARRAS.FR
1952-04-09	07-40-00.0	00-42.0 W	43-06.0 N						BCIS		III	ARETTE.FR
1952-04-11	16-36-34.0	03-44.0 W	37-12.0 N					3	SSIS		IV	SANTA FE.GR
1952-04-12	10-46-35.1	03-35.7 W	36-57.0 N	25	1.8	10	9	10	SSIS		III	PADUL.GR
1952-04-23	11-40-00.0	00-36.0 W	43-12.0 N						BCIS		IV	OLORON STE.MARIE.FR
1952-05-03	20-13-00.0	00-00.0 E	43-06.0 N						BCIS		IV	LOURDES.FR
1952-05-06	01-05-00.0	00-30.0 E	42-48.0 N						BCIS		IV	BAGNERES DE LUCHON.FR
1952-05-06	06-32-00.0	00-30.0 E	42-48.0 N						BCIS		IV R	BAGNERES DE LUCHON.FR
1952-05-08	17-25-00.0	07-24.0 W	39-24.0 N						IMGP		IV	CARREIRAS.PORT
1952-05-12	19-34-36.8	06-28.3 W	35-41.4 N	60	1.1	27		9	SSIS		V S	W.ESTRECHO GIBRALTAR
1952-05-20	13-18-05.0	01-06.0 W	37-54.0 N					5	SSIS		V	PALMAR.MU
1952-06-09	14-53-02.1	03-51.4 W	36-56.1 N	5	1.8	9	12	9	SSIS		IV	ALHAMA DE GRANADA.GR
1952-06-17	22-37-20.0	11-48.0 W	36-42.0 N						ISSE		IV S	ATLANTICO
1952-06-20	16-42-24.0	00-12.0 W	35-48.0 N					6	SSIS		V	P.POULES.ARG
1952-06-21	20-57-09.0	04-00.0 W	37-00.0 N					4	SSIS		III	ALHAMA DE GRANADA.GR
1952-06-22	03-53-45.0	04-06.0 W	37-06.0 N					5	SSIS		V	LOJA.GR
1952-06-23	23-51-57.0	04-06.0 W	37-06.0 N					1	SSIS		III R	LOJA.GR
1952-06-24	02-46-45.0	04-06.0 W	37-06.0 N					1	SSIS		III R	LOJA.GR
1952-07-02	07-03-02.0	04-42.0 W	36-54.0 N					3	SSIS		II	VALLE DE ABDALAGIS.MA
1952-07-25	10-59-38.0	01-30.0 W	43-12.0 N						ISSE		IV	ELIZONDO.NA
1952-07-29	06-08-00.0	08-00.0 W	41-24.0 N						IMGP		V	NW.VILA REAL.PORT
1952-07-30	11-47-25.0	01-36.0 W	43-18.0 N						BCIS		VI	USTARITZ.FR
1952-08-04	12-56-07.0	00-12.0 E	36-42.0 N					8	SSIS			MEDITERRANEO
1952-08-18	04-45-00.0	02-24.0 W	37-24.0 N					1	SSIS		III	SOMONTIN.AL
1952-08-31	15-45-22.0	02-12.0 W	35-30.0 N						BCIS		V S	ALBORAN
1952-09-19	11-29-00.0	08-00.0 W	38-36.0 N						IMGP		IV	MONTEMOR.PORT
1952-09-20	10-31-00.0	07-54.0 W	38-30.0 N						IMGP		IV	EVORA.PORT
1952-09-21	05-14-40.0	03-00.0 E	36-30.0 N						IPGA		IV	HAMMAM MELOUANE.ARG
1952-09-23	12-07-57.6	03-40.0 E	36-45.0 N						IPGA		V	BORDI MENAIEL.ARG
1952-10-01	00-08-00.0	09-00.0 W	38-48.0 N						IMGP		III	LISBOA
1952-10-04	18-00-00.0	02-52.0 E	41-43.0 N						SSIS		III	LLORET DE MAR.GE
1952-11-07	21-00-00.0	02-52.0 E	41-43.0 N						SSIS		III	LLORET DE MAR.GE
1952-11-15	14-45-06.8	01-48.0 E	36-12.0 N						IPGA		V	ROUINA.ARG
1952-11-29	01-30-45.0	01-45.0 E	41-22.0 N					1	SSIS		III	VILAFRANCA PENEDES.B
1952-12-15	15-00-00.0	01-42.0 E	41-32.0 N						SSIS		III	CAPELLADES.B
1952-12-15	16-30-00.0	01-42.0 E	41-32.0 N						SSIS		III R	CAPELLADES.B
1952-12-27	22-20-25.0	02-09.0 W	37-24.0 N					1	SSIS		III	ALBOX.AL
1952-12-30	01-57-40.3	02-10.0 E	36-34.0 N						IPGA		III	CHERCHELL.ARG
1953-01-22	23-45-35.6	02-40.0 E	36-28.0 N						IPGA		IV	MOUZAIAVILLE.ARG
1953-01-25	01-42-00.0	07-48.0 W	38-36.0 N						IMGP		III	EVORA.PORT
1953-01-26	00-11-40.0	10-00.0 W	36-30.0 N						BCIS		IV S	SW.CABO SAN VICENTE
1953-02-04	10-53-07.0	19-30.0 W	37-30.0 N						USGS	5.2		ATLANTICO
1953-02-20	04-10-00.0	02-09.0 W	37-24.0 N					1	SSIS		III	ALBOX.AL
1953-03-01	04-32-41.8	03-25.0 E	36-45.0 N						IPGA		V	L'ALMA.ARG
1953-03-02	05-32-14.7	03-25.0 E	36-45.0 N						IPGA		IV	L'ALMA.ARG
1953-03-12	19-26-02.0	10-00.0 W	36-18.0 N						BCIS			SW.CABO SAN VICENTE
1953-03-16	14-22-23.6	04-15.0 E	36-36.0 N						IPGA		V	MICHELET.ARG
1953-03-31	23-46-59.4	02-12.0 E	36-36.0 N						IPGA		IV	CHERCHELL.ARG
1953-04-01	00-44-16.9	02-12.0 E	36-36.0 N						IPGA		IV R	CHERCHELL.ARG
1953-04-08	22-17-48.0	02-09.0 W	37-24.0 N					4	SSIS		IV	ALBOX.AL
1953-04-14	11-25-00.0	02-09.0 W	37-24.0 N					1	SSIS		III R	ALBOX.AL
1953-04-26	22-11-25.0	03-58.0 W	36-43.7 N	5	2.8	25	39	7	SSIS	3.5	III	TORROX.MA

FECHA	HORA	LONGITUD	LATITUD	PRO	RMS	EH	EZ	NO	AGEN	MAG	INT	LOCALIZACION
1953-05-05	15-14-45.7	00-40.0 E	35-46.0 N						IPGA		IV	FERRY.ARG
1953-05-06	16-37-56.0	00-45.0 W	38-05.0 N					1	SSIS	3.6	IV +	ROJALES.A
1953-05-06	16-54-10.0	00-42.0 W	38-06.0 N					1	SSIS		III R	ROJALES.A
1953-05-18	23-15-42.5	01-32.0 E	36-12.0 N						IPGA		IV	FODDA.ARG
1953-06-12	02-50-00.0	02-54.0 E	42-42.0 N						BCIS		IV	RIVESALTES.FR
1953-06-13	16-50-54.0	00-40.0 W	40-25.0 N						BCIS			SIERRA DE GUDAR.TE
1953-06-24	16-35-40.0	01-47.0 W	38-07.0 N					2	SSIS		III	CEHEGIN.MU
1953-07-03	12-40-59.8	03-35.7 W	36-34.7 N	5	1.7	17		6	SSIS	2.9	IV S	ALBORAN
1953-07-04	00-23-18.0	03-54.0 W	36-54.0 N					4	SSIS		III	ALHAMA DE GRANADA.GR
1953-07-05	04-04-20.0	03-30.0 E	36-12.0 N						BCIS		VIII	AUMALE.ARG
1953-07-06	11-56-31.0	00-42.0 W	38-06.0 N					1	SSIS		III	ROJALES.A
1953-07-08	23-32-54.0	01-47.0 W	38-07.0 N					2	SSIS	3.8	IV	CEHEGIN.MU
1953-07-09	00-01-55.2	01-43.8 W	38-06.1 N	5	2.2	13	28	9	SSIS	3.6	IV R	BULLAS.MU
1953-08-02	02-05-24.7	01-00.0 E	36-15.0 N						IPGA		III	BOUGIE.ARG
1953-08-04	04-23-40.0	01-06.0 W	38-12.0 N					1	SSIS	3.9	III	FORTUNA.MU
1953-08-07	15-40-00.0	07-48.0 W	38-36.0 N						IMGP		III	EVORA.PORT
1953-08-18	04-15-50.0	00-00.0 E	35-06.0 N						IPGA		V	AIN FEKAN.ARG
1953-08-22	01-08-00.0	03-30.0 E	36-00.0 N						USGS	4.9	VIII	AUMALE.ARG
1953-08-27	02-19-31.0	03-30.0 E	36-12.0 N						IPGA		IV R	AUMALE.ARG
1953-08-29	14-08-50.0	05-00.0 E	35-48.0 N						IPGA	5.2	IX	HODNA.ARG
1953-09-01	11-40-00.0	00-24.0 E	43-00.0 N						BCIS		V	SARRANCOLIN.FR
1953-09-10	01-30-27.5	02-26.0 E	36-35.0 N						IPGA		IV	TIPAZA.ARG
1953-09-14	21-46-00.0	08-30.0 W	40-18.0 N						IMGP		IV	ARAZEDE.PORT
1953-09-20	00-33-48.3	00-12.0 E	36-02.0 N						IPGA		III	CHELIFF.ARG
1953-09-26	20-48-02.4	03-25.0 E	36-40.0 N						IPGA		V	SOUMA.ARG
1953-09-28	21-41-10.0	01-35.0 W	41-08.0 N					10	SSIS	4.7	VII +	USED.Z
1953-10-10	04-05-37.0	03-36.0 W	37-06.0 N					6	SSIS	4.0	V	GRANADA
1953-10-13	09-45-42.0	00-12.0 E	43-00.0 N						BCIS	4.5	VII +	BAGNERES.FR
1953-11-04	14-06-20.9	02-30.0 E	36-24.0 N						IPGA		V	BOU-MEDFA.ARG
1953-11-08	18-33-37.4	02-55.0 W	36-29.4 N	15	2.3	40	45	6	SSIS	2.8		ALBORAN
1953-11-09	19-24-07.6	02-30.0 E	36-24.0 N						IPGA		V	BARRAQUE.ARG
1953-11-10	13-59-06.0	07-06.0 W	36-42.0 N					8	SSIS	4.3	V S	GOLFO DE CADIZ
1953-11-14	23-26-50.0	02-09.0 W	37-24.0 N					2	SSIS		IV	ALBOX.AL
1953-11-15	00-15-00.0	02-09.0 W	37-24.0 N						SSIS		III R	ALBOX.AL
1953-11-21	14-48-12.0	01-10.0 W	37-57.0 N					1	SSIS		IV	ALCANTARILLA.MU
1953-11-23	23-28-09.0	01-10.0 W	37-57.0 N					1	SSIS	3.4	III R	ALCANTARILLA.MU
1953-11-27	20-00-50.0	05-11.0 W	37-04.0 N					5	SSIS	3.9	V	VILLANUEVA S.JUAN.SE
1953-12-02	02-37-00.0	00-18.0 E	43-06.0 N						BCIS		V	BEAUDEAN.FR
1953-12-16	21-10-00.0	01-00.0 E	42-54.0 N						BCIS		V	ARIEGE.FR
1953-12-17	23-13-00.8	03-30.0 E	36-12.0 N						IPGA		IV	AUMALE.ARG
1953-12-25	05-59-29.1	03-36.0 E	36-16.0 N						IPGA	4.9	VII	BIR RABALOU.ARG
1954-01-08	16-33-50.0	03-53.0 W	36-56.0 N					7	SSIS	4.2	VIII +	ARENAS DEL REY.GR
1954-01-11	09-46-42.0	02-42.0 W	36-54.0 N					4	SSIS	4.2	III	SIERRA GADOR.AL
1954-01-15	21-19-26.8	01-32.0 E	36-12.0 N						IPGA		VI	FODDA.ARG
1954-01-24	19-31-37.8	03-30.0 E	36-12.0 N						IPGA		IV	AUMALE.ARG
1954-01-26	19-30-02.0	02-38.0 W	36-42.0 N					3	SSIS	3.2	III	SABINAR DE ROQUETAS.AL
1954-02-12	09-42-00.0	07-48.0 W	41-12.0 N						IMGP		III	INFESTA.PORT
1954-02-14	08-23-00.0	01-54.0 E	42-48.0 N						BCIS		V	AUDE.FR
1954-02-18	00-44-29.0	06-24.0 W	37-00.0 N					10	BCIS	3.6	V	MARISMAS GUADALQUI.HU
1954-02-20	18-19-10.2	03-30.0 E	36-12.0 N						IPGA		V	AUMALE.ARG
1954-02-24	22-47-51.0	04-25.0 W	36-25.0 N					4	SSIS	3.7	III S	ALBORAN
1954-02-25	09-26-15.0	04-25.0 W	36-25.0 N					4	SSIS		III SR	ALBORAN
1954-03-09	20-23-31.0	03-18.0 W	36-24.0 N					4	SSIS	3.1		ALBORAN
1954-03-12	02-54-38.0	03-36.0 E	36-16.0 N						IPGA		III	BIR RABALOU.ARG
1954-03-18	07-58-26.0	03-36.0 W	37-30.0 N					5	SSIS	3.3	III	CAMPOTEJAR.GR
1954-03-24	20-31-00.0	08-48.0 W	39-42.0 N						IMGP		III	MONTREAL.PORT
1954-03-29	06-16-05.0	03-36.0 W	37-00.0 N	657				11	SSIS	7.0	V +	DURCAL.GR
1954-04-13	10-47-59.2	03-00.0 E	36-46.0 N						IPGA		II	ARGEL.ARG
1954-04-20	09-49-44.3	03-01.0 W	36-24.0 N	5	1.9	41	36	6	SSIS			ALBORAN
1954-05-19	02-23-02.4	03-44.9 W	37-04.6 N	5	0.5	17	25	6	SSIS	2.9	IV	ESCUZAR.GR
1954-05-21	21-46-29.0	00-12.0 W	38-31.0 N					1	SSIS	3.9	V +	VILLAJOYOSA.A
1954-05-29	12-01-38.4	02-24.0 E	36-18.0 N						IPGA		V	HAMMAM RIGHA.ARG
1954-06-01	20-45-09.0	00-43.0 W	40-22.0 N					1	SSIS	3.2	III	ALCALA DE LA SELVA.TE
1954-06-15	22-35-44.0	02-30.0 W	36-54.0 N					1	SSIS	3.0	III	ALMERIA
1954-06-21	14-56-09.6	03-36.0 E	36-36.0 N						IPGA		IV	COURBET.ARG
1954-06-23	19-37-57.0	02-02.0 W	36-52.0 N					3	SSIS	3.2	III	HORTICHUELAS.AL
1954-06-24	04-14-55.4	03-15.0 E	36-38.0 N						IPGA		V	AIN TAYA.ARG
1954-06-27	00-23-06.6	03-30.0 E	36-12.0 N						IPGA		IV	AUMALE.ARG
1954-06-27	23-25-30.0	03-33.0 W	40-13.0 N					4	SSIS	4.0	V +	S.MARTIN DE LA VEGA.M
1954-07-01	14-08-05.0	04-52.0 W	37-03.0 N					5	SSIS	3.3	V	CAMPILLOS.MA

FECHA	HORA	LONGITUD	LATITUD	PRO	RMS	EH	EZ	NO	AGEN	MAG	INT	LOCALIZACION
1954-07-08	03-51-50.9	04-02.0 E	36-42.0 N						IPGA		III	TIZI OUZOU.ARG
1954-08-02	23-00-46.0	03-09.0 W	37-18.0 N					3	SSIS	3.1	III	GUADIX.GR
1954-08-13	11-12-45.0	03-33.0 W	37-12.0 N					4	SSIS	3.5	III	SIERRA ELVIRA.GR
1954-08-21	11-53-05.0	03-45.0 W	37-35.0 N					5	SSIS	3.2	IV	PINOS PUENTE.GR
1954-08-25	15-00-06.0	00-25.0 W	38-24.0 N					1	SSIS	3.7	IV	SAN JUAN.A
1954-09-09	01-04-37.0	01-28.0 E	36-17.0 N						BCIS	6.7	XI +	EL ASNAM.ARG
1954-09-09	02-49-48.0	01-30.0 E	36-00.0 N						IPGA	6.7	XI R	EL ASNAM.ARG
1954-09-09	02-52-24.0	01-30.0 E	36-00.0 N						IPGA		XI R	EL ASNAM.ARG
1954-09-09	09-28-42.0	01-30.0 E	36-00.0 N						IPGA	6.0	X R	EL ASNAM.ARG
1954-09-10	05-44-05.0	01-18.0 E	36-36.0 N						BCIS	6.0	VIII R	TENES.ARG
1954-09-14	03-13-42.0	01-30.0 E	36-00.0 N						IPGA		IV R	MALAKOFF.ARG
1954-09-14	09-25-20.0	00-55.0 W	38-06.0 N					2	SSIS	3.9	V +	REDOVAN.A
1954-09-16	22-18-17.0	01-28.0 E	36-17.0 N						BCIS	4.0	VII R	EL ASNAM.ARG
1954-09-17	02-07-24.0	01-30.0 E	36-00.0 N						IPGA		VII R	MONTENOTTE.ARG
1954-09-17	12-02-34.0	01-30.0 E	36-00.0 N						IPGA		VIII R	EL ASNAM.ARG
1954-09-27	23-00-00.0	07-30.0 W	38-18.0 N						IMGP		III	PORTALEGRE.PORT
1954-10-05	03-50-07.0	03-36.0 E	36-16.0 N						IPGA		V	BIR RABALOU.ARG
1954-10-10	06-01-48.0	01-48.0 E	36-18.0 N						BCIS	5.5	VI R	KERBA.ARG
1954-10-12	19-23-29.0	01-42.0 E	36-15.0 N						BCIS	6.0	VII R	FODDA.ARG
1954-10-15	18-14-14.7	01-30.0 E	36-18.0 N						IPGA		VI R	ATAFFS.ARG
1954-10-19	16-35-59.0	03-40.0 W	37-13.0 N					1	SSIS		III	ALBOLOTE.GR
1954-10-21	18-01-55.0	01-36.0 E	36-18.0 N						BCIS	4.0	VI R	FODDA.ARG
1954-10-26	22-33-58.0	02-45.0 W	36-45.0 N					4	BCIS	3.3	III	EL EJIDO.AL
1954-10-31	04-34-48.0	01-24.0 E	36-30.0 N						IPGA		VI	TENES.ARG
1954-11-03	02-52-54.0	01-30.0 E	36-00.0 N						IPGA		V R	VAUBAN.ARG
1954-11-04	04-00-12.0	01-30.0 E	36-00.0 N						IPGA		V R	FRANCIS GARNIER.ARG
1954-11-06	21-46-18.0	01-30.0 E	36-00.0 N						IPGA		V R	FRANCIS GARNIER.ARG
1954-11-09	12-39-30.0	01-30.0 E	36-00.0 N						IPGA		VI R	OUED FODDA.ARG
1954-11-15	21-15-42.0	01-30.0 E	36-00.0 N						IPGA		V R	FRANCIS GARNIER.ARG
1954-11-16	00-11-00.0	01-18.0 E	36-12.0 N						IPGA		VI R	EL ASNAM.ARG
1954-11-17	12-44-42.0	01-24.0 E	36-30.0 N						IPGA		VI R	MONTENOTTE.ARG
1954-11-23	23-45-00.0	02-27.0 W	37-22.0 N					1	SSIS		III	BAYARQUE.AL
1954-11-25	00-29-23.8	01-36.0 E	36-24.0 N						IPGA		VI R	KHERBA.ARG
1954-11-28	02-20-10.0	04-32.0 W	37-00.0 N					1	SSIS		III	ANTEQUERA.MA
1954-11-28	02-44-46.0	04-32.0 W	37-00.0 N					1	SSIS		II R	ANTEQUERA.MA
1954-11-28	06-23-34.0	04-32.0 W	37-00.0 N					1	SSIS		II R	ANTEQUERA.MA
1954-12-06	03-21-42.0	01-36.0 E	36-24.0 N						IPGA		V R	CARNOT.ARG
1954-12-07	23-36-00.0	00-06.0 E	43-00.0 N						BCIS		V	CAMPAN.FR
1954-12-09	14-26-54.0	01-30.0 E	36-00.0 N						IPGA		V R	FRANCIS GARNIER.ARG
1954-12-09	15-35-54.0	01-30.0 E	36-12.0 N						IPGA		VI R	FROMENTIN.ARG
1954-12-12	00-00-45.2	04-48.0 E	36-30.0 N						IPGA		VI	SEDDOUK.ARG
1954-12-12	09-39-00.0	07-48.0 W	38-36.0 N						IMGP		IV	EVORA.PORT
1954-12-27	14-54-55.2	03-00.0 E	36-30.0 N						IPGA		IV	HAMIZ.ARG
1955-01-01	21-43-24.0	01-36.0 E	35-54.0 N						IPGA		VI R	OUARSENIS.ARG
1955-01-02	21-18-15.0	03-38.0 W	37-02.0 N					2	SSIS		III	PADUL.GR
1955-01-03	07-05-54.0	01-24.0 E	36-30.0 N						IPGA		V R	TENES.ARG
1955-01-07	13-25-28.5	03-00.0 E	36-40.0 N						IPGA		II	ST.EUGENE.ARG
1955-01-09	14-38-24.0	01-30.0 E	36-36.0 N						IPGA		V R	FRANCIS GARNIER.ARG
1955-01-12	20-59-30.0	01-24.0 E	36-12.0 N						IPGA		VI R	WARNIER.ARG
1955-01-13	12-40-24.6	01-12.0 E	36-24.0 N						IPGA		VI R	TENES.ARG
1955-01-13	18-15-31.1	01-36.0 E	36-24.0 N						IPGA		V R	BAUVAN.ARG
1955-01-14	00-22-14.7	02-55.0 W	36-41.0 N	5	1.2	30	24	5	SSIS	3.3		ALBORAN
1955-01-20	22-55-35.0	01-36.0 E	36-24.0 N						IPGA		VI R	KHERBA.ARG
1955-01-26	07-26-16.0	01-38.0 W	42-49.0 N					1	SSIS		III	PAMPLONA
1955-01-26	16-01-42.0	01-42.0 E	36-18.0 N						IPGA		VI R	ATTAFS.ARG
1955-01-28	19-54-04.0	03-42.0 E	36-18.0 N						IPGA		V	AUMALE.ARG
1955-01-31	08-43-48.0	01-12.0 E	36-24.0 N						IPGA		IV R	TENES.ARG
1955-01-31	20-06-53.6	03-27.2 W	36-53.8 N	5	1.2	16		6	SSIS	2.9	III	ORJIVA.GR
1955-02-01	10-38-00.0	01-30.0 E	36-36.0 N						IPGA		V R	FRANCIS GARNIER.ARG
1955-02-03	23-26-36.0	01-24.0 E	36-18.0 N						IPGA		V R	CAVAIGNAC.ARG
1955-02-04	05-12-17.9	01-39.8 E	36-30.0 N	5	2.7	33	54	9	SSIS	4.6	VIII R	FRANCIS GARNIER.ARG
1955-02-04	05-39-30.0	01-44.0 E	36-32.0 N						IPGA		IV R	DUPLEIX.ARG
1955-02-04	11-18-50.0	01-20.0 W	38-08.0 N					2	SSIS		III	ULEA.MU
1955-02-04	14-20-43.8	01-34.0 E	36-30.0 N						IPGA		IV R	FRANCIS GARNIER.ARG
1955-02-06	04-16-48.0	01-24.0 E	36-18.0 N						IPGA		VI R	CAVAIGNAC.ARG
1955-02-07	16-13-36.0	01-20.0 E	36-10.0 N						IPGA		V R	EL ASNAM.ARG
1955-02-09	02-46-06.0	01-24.0 E	36-18.0 N						IPGA		VI R	CAVIGNAC.ARG
1955-02-14	03-04-30.0	01-20.0 E	36-10.0 N						IPGA		IV R	EL ASNAM.ARG
1955-02-18	01-00-42.0	01-30.0 E	36-36.0 N						IPGA		IV R	FRANCIS GARNIER.ARG
1955-03-08	16-55-00.0	01-18.0 E	42-48.0 N						BCIS		V	AULUS.FR

FECHA	HORA	LONGITUD	LATITUD	PRO	RMS	EH	EZ	NO	AGEN	MAG	INT	LOCALIZACION
1955-03-11	21-08-57.8	03-30.0 E	36-12.0 N						IPGA		V	AUMALE.ARG
1955-03-14	05-07-04.3	00-45.0 W	35-30.0 N						IPGA		VII	ARBAOUAT.ARG
1955-03-20	01-45-00.0	08-48.0 W	38-54.0 N						IMGP		IV	BENAVENTE.PORT
1955-03-20	18-34-58.1	03-00.0 E	36-40.0 N						IPGA		V	MAHELMA.ARG
1955-03-21	06-49-08.0	05-19.0 W	36-31.0 N					1	SSIS		III	GAUCIN.MA
1955-03-26	14-35-13.2	04-05.7 W	36-39.1 N	5	0.9	55	63	7	SSIS	3.7	III S	ALBORAN
1955-03-29	22-11-07.0	01-42.0 W	38-14.0 N					4	SSIS	3.5	IV	CALASPARRA.MU
1955-03-30	00-46-28.4	03-30.0 E	36-30.0 N						IPGA		V	TABLAT.ARG
1955-03-31	16-28-30.0	01-48.0 W	38-06.0 N					1	SSIS		III	CEHEGIN.MU
1955-04-04	07-40-19.4	01-40.0 E	36-32.0 N						IPGA		V R	DUPLEIX.ARG
1955-04-09	07-47-02.3	01-36.0 E	36-30.0 N						IPGA		IV R	CAVAIGNAC.ARG
1955-04-11	13-07-18.0	03-30.0 W	36-00.0 N					3	SSIS			ALBORAN
1955-04-16	09-32-40.1	04-37.4 W	37-17.7 N	5	1.9	19	19	5	SSIS	3.7		JAUJA.CO
1955-04-19	12-36-42.9	02-48.0 E	36-18.0 N						IPGA		IV	MEDEA.ARG
1955-04-25	15-18-29.0	00-20.0 W	38-15.0 N					1	SSIS		IV	E.DE ALICANTE
1955-04-28	01-11-11.6	03-30.3 W	37-11.5 N	9	1.8	10	8	8	SSIS	3.8	III	GRANADA
1955-05-02	02-54-11.2	03-00.0 E	36-25.0 N						IPGA		V	CHREA.ARG
1955-05-08	21-39-00.2	01-32.7 E	36-26.2 N	5	0.8	25	48	7	SSIS	4.6	VII R	FRANCIS GARNIER.ARG
1955-05-09	10-51-58.0	00-27.0 W	38-45.0 N					1	SSIS	3.1	III	COCENTAINA.A
1955-05-09	15-59-25.0	01-30.0 E	36-36.0 N						IPGA		V R	FRANCIS GARNIER.ARG
1955-05-12	00-10-11.0	03-00.0 W	35-42.0 N					4	SSIS	4.0	II S	ALBORAN
1955-05-17	00-45-24.0	01-30.0 E	36-36.0 N						IPGA		V R	FRANCIS GARNIER.ARG
1955-05-25	18-55-36.0	01-58.0 E	36-16.0 N						IPGA		V R	DUPERRE.ARG
1955-05-26	21-53-24.0	01-20.0 E	36-10.0 N						IPGA		V R	EL ASNAM.ARG
1955-06-01	17-24-29.0	01-07.0 W	38-10.0 N					1	SSIS		III	FORTUNA.MU
1955-06-04	03-41-35.3	03-38.8 W	37-08.0 N	5	0.9	5	5	8	SSIS	4.2	VII	ZUBIA.GR
1955-06-05	14-56-11.6	01-42.7 E	36-08.7 N	5	1.8	25	36	12	SSIS	4.7	VI	LES AUATS.ARG
1955-06-05	23-07-18.0	01-36.0 E	36-24.0 N						IPGA		V R	CARNOT.ARG
1955-06-08	14-53-41.2	01-36.0 E	36-30.0 N						IPGA		V R	CAVAIGNAC.ARG
1955-06-09	20-54-18.0	01-42.0 E	36-18.0 N						IPGA		V R	CARNOT.ARG
1955-06-14	00-50-54.0	01-42.0 E	36-34.0 N						IPGA		V R	DUPLEIX.ARG
1955-06-17	01-12-00.0	09-00.0 W	38-54.0 N						IMGP		II	LISBOA
1955-06-17	04-29-13.0	03-47.0 W	37-12.0 N					4	SSIS	3.3		CHAUCHINA.GR
1955-06-26	23-08-54.0	01-30.0 E	36-18.0 N						IPGA		V R	ATTAFS.ARG
1955-06-30	03-12-46.0	03-36.0 W	37-10.0 N					1	SSIS		II	GRANADA
1955-06-30	06-00-00.0	01-42.0 E	36-18.0 N						IPGA		V R	CARNOT.ARG
1955-07-02	00-54-46.5	01-20.0 E	36-10.0 N						IPGA		III R	EL ASNAM.ARG
1955-07-04	00-45-48.0	01-30.0 E	36-18.0 N						IPGA		IV R	ATTAFS.ARG
1955-07-05	10-12-51.7	02-18.0 E	36-06.0 N						IPGA		VI	VOLTAIRE.ARG
1955-07-05	17-05-45.6	00-04.0 E	35-36.0 N						IPGA		IV	PERREGAUX.ARG
1955-07-08	00-37-43.0	03-36.0 W	37-10.0 N					1	SSIS		II	GRANADA
1955-07-12	20-57-54.0	01-42.0 E	36-34.0 N						IPGA		V R	DUPLEIX.ARG
1955-07-27	17-33-55.0	00-48.0 W	38-06.0 N					1	SSIS		III	LOS MONTESINOS.MU
1955-08-03	19-38-11.8	02-14.0 E	36-10.0 N						IPGA		V	PUITS.ARG
1955-08-09	11-27-54.9	04-18.0 E	36-18.0 N						IPGA		V	BENI MANSOUR.ARG
1955-08-28	12-27-24.0	01-32.0 E	36-12.0 N						IPGA		IV R	OUED FODDA.ARG
1955-09-13	09-39-43.2	03-24.0 E	36-30.0 N						IPGA		VII	TABLAT.ARG
1955-09-29	00-38-02.3	01-00.0 W	35-32.0 N						IPGA		V	LOURMEL.ARG
1955-10-03	00-06-59.4	03-30.0 E	36-30.0 N						IPGA		V	TABLAT.ARG
1955-10-08	16-18-24.0	01-32.0 E	36-30.0 N						IPGA		V R	FRANCIS GARNIER.ARG
1955-10-10	12-35-01.9	00-50.0 W	35-30.0 N						IPGA		IV	BOU TLELIS.ARG
1955-10-15	21-02-48.0	00-55.0 E	36-25.0 N						IPGA		IV R	EL MARSA.ARG
1955-10-29	19-33-48.0	01-20.0 E	36-10.0 N						IPGA		V R	EL ASNAM.ARG
1955-11-11	11-50-12.4	02-37.5 W	37-17.9 N	5	1.9	20	11	6	SSIS	3.0		SERON.AL
1955-11-11	23-11-05.0	00-07.0 W	38-50.0 N					1	SSIS		IV	PEGO.A
1955-11-20	18-21-43.0	01-42.0 E	40-54.0 N					3	SSIS	4.1	IV +S	SE.TARRAGONA
1955-11-21	03-24-00.0	08-24.0 W	41-18.0 N						IMGP		III	GUIMARAES.PORT
1955-11-27	20-30-08.2	02-27.5 W	37-18.1 N	5	1.1	6	8	9	SSIS	3.2	VI	TIJOLA.AL
1955-11-27	20-32-39.3	02-27.5 W	37-25.0 N	5	2.2	11	14	10	SSIS	3.7	III R	TIJOLA.AL
1955-12-03	00-57-31.4	02-50.0 E	36-24.0 N						IPGA		IV P	BEN CHICAO.ARG
1955-12-04	23-52-56.8	03-00.0 E	36-25.0 N						IPGA		V	BOUINAN.ARG
1955-12-06	18-31-58.1	02-00.0 E	36-00.0 N						IPGA		IV	EL ADJIBA.ARG
1955-12-08	06-56-20.0	01-07.0 W	40-20.0 N					1	SSIS		III	TERUEL
1955-12-09	21-12-06.0	01-20.0 E	36-10.0 N						IPGA		IV R	EL ASNAM.ARG
1955-12-13	01-12-09.7	04-24.6 W	36-43.7 N	20	2.0			4	SSIS	3.6		MALAGA
1955-12-17	03-45-36.0	01-30.0 E	36-18.0 N						IPGA		IV R	ATTAFS.ARG
1955-12-24	05-26-05.7	02-40.0 E	36-28.0 N						IPGA		V	MOUZAIAVILLE.ARG
1955-12-24	13-06-48.7	01-47.5 E	36-16.9 N	5	1.3	30	36	6	SSIS		VI R	KERBA.ARG
1955-12-30	04-55-00.0	01-24.0 E	36-30.0 N						IPGA		V R	TENES.ARG
1956-01-01	08-07-37.0	00-18.0 W	35-48.0 N						IPGA		VI	ST.LEU.ARG

FECHA	HORA	LONGITUD	LATITUD	PRO	RMS	EH	EZ	NO	AGEN	MAG	INT	LOCALIZACION
1956-01-06	05-43-44.0	10-45.3 W	36-20.1 N	10	0.8			8	SSIS	4.9	IV S	ATLANTICO
1956-01-14	03-05-54.0	01-24.0 E	36-18.0 N						IPGA		VI	EL ASNAM.ARG
1956-01-17	23-50-06.0	01-36.0 E	36-24.0 N						IPGA		VI	FRANCIS GARNIER.ARG
1956-01-21	14-08-18.2	04-14.5 W	36-16.9 N	5	1.6	29	31	5	SSIS			ALBORAN
1956-01-26	05-02-22.0	04-46.1 W	36-05.2 N	5	1.7	35	18	6	SSIS	3.5		ALBORAN
1956-02-05	22-31-06.0	01-30.0 E	36-24.0 N						IPGA		V	BENI HADUA.ARG
1956-02-10	01-37-38.4	02-24.0 E	36-18.0 N						IPGA		V	HAMMAM.RIGHA.ARG
1956-02-14	09-53-22.8	01-41.4 E	36-26.0 N	5	3.1			9	SSIS	4.6	VII	DUPLEIX.ARG
1956-02-15	17-39-35.0	00-36.0 W	43-06.3 N						BCIS	4.6	VI +	ASAPS.FR.
1956-02-23	02-17-36.0	01-30.0 E	36-30.0 N						IPGA		VI	DUPLEIX.ARG
1956-02-25	18-28-28.7	00-05.0 E	35-55.0 N						IPGA		IV	MOSTAGANEM.ARG
1956-02-27	12-38-16.3	01-43.9 W	36-37.1 N	5	1.9	18	12	9	SSIS	3.1	III S	MEDITERRANEO
1956-02-29	12-54-44.0	03-35.8 W	37-26.8 N	5	2.0	14	14	6	SSIS			DEHESAS VIEJAS.GR
1956-03-09	04-07-59.2	09-36.7 W	36-33.0 N	5	1.3	32	33	11	SSIS	4.4		SW.CABO SAN VICENTE
1956-03-29	05-05-14.5	03-49.2 W	37-05.0 N	5	2.1	7	20	7	SSIS	3.4	II	CHIMENEAS.GR
1956-04-04	06-26-00.0	01-30.0 E	36-24.0 N						IPGA		V	FRANCIS GARNIER.ARG
1956-04-19	18-38-54.2	03-41.0 W	37-11.5 N	5	1.0	4	4	12	SSIS	4.7	VIII +	ALBOLOTE.GR
1956-04-19	22-24-15.0	03-41.0 W	37-11.0 N					2	SSIS		V R	ALBOLOTE.GR
1956-04-20	00-45-46.0	03-41.0 W	37-11.0 N					1	SSIS		II R	ALBOLOTE.GR
1956-04-20	20-15-07.0	03-41.0 W	37-11.0 N					2	SSIS		IV R	ALBOLOTE.GR
1956-04-22	04-07-24.0	03-41.0 W	37-11.0 N					2	SSIS		V R	ALBOLOTE.GR
1956-04-22	04-33-36.0	03-41.0 W	37-11.0 N					1	SSIS		IV R	ALBOLOTE.GR
1956-04-22	05-58-55.0	03-41.0 W	37-11.0 N					2	SSIS		IV R	ALBOLOTE.GR
1956-04-22	06-05-39.0	03-41.0 W	37-11.0 N					1	SSIS		IV R	ALBOLOTE.GR
1956-04-22	07-41-25.0	03-41.0 W	37-11.0 N					1	SSIS		IV R	ALBOLOTE.GR
1956-04-22	07-47-24.0	03-41.0 W	37-11.0 N					1	SSIS		V R	ALBOLOTE.GR
1956-04-22	15-56-14.1	03-36.6 W	37-16.8 N	5	2.8	16	14	6	SSIS		VI R	ALBOLOTE.GR
1956-04-23	13-16-57.0	03-41.0 W	37-11.0 N					1	SSIS		II R	ALBOLOTE.GR
1956-04-24	04-49-06.0	03-41.0 W	37-11.0 N					1	SSIS		III R	ALBOLOTE.GR
1956-04-24	15-48-27.5	03-30.1 W	37-15.2 N	5	1.9	35		5	SSIS		V R	ALBOLOTE.GR
1956-04-25	20-17-34.0	00-42.0 W	38-00.0 N					1	SSIS		III	TORREVIEJA.A
1956-04-25	23-02-36.0	03-41.0 W	37-11.0 N					1	SSIS		III R	ALBOLOTE.GR
1956-04-25	23-24-55.0	00-42.0 W	38-06.0 N					1	SSIS		III	ROJALES.A
1956-04-28	20-05-05.0	03-41.0 W	37-11.0 N					1	SSIS		II R	ALBOLOTE.GR
1956-04-29	14-53-27.0	03-41.0 W	37-11.0 N					1	SSIS		V R	ALBOLOTE.GR
1956-04-29	14-54-29.0	03-41.0 W	37-11.0 N					1	SSIS		VI R	ALBOLOTE.GR
1956-04-30	13-45-21.0	03-41.0 W	37-11.0 N					2	SSIS		V R	ALBOLOTE.GR
1956-05-01	03-51-19.0	03-41.0 W	37-11.0 N					1	SSIS		IV R	ALBOLOTE.GR
1956-05-03	01-03-43.9	03-35.8 W	37-23.2 N	5	0.8	2	3	5	SSIS		VI R	ALBOLOTE.GR
1956-05-05	22-38-51.0	03-41.0 W	37-11.0 N					1	SSIS		II R	ALBOLOTE.GR
1956-05-05	22-43-21.0	03-41.0 W	37-11.0 N					1	SSIS		V R	ALBOLOTE.GR
1956-05-05	23-22-04.0	03-41.0 W	37-11.0 N					1	SSIS		II R	ALBOLOTE.GR
1956-05-06	05-21-18.0	03-41.0 W	37-11.0 N					1	SSIS		II R	ALBOLOTE.GR
1956-05-07	01-45-57.9	03-42.0 E	36-24.0 N						IPGA		V	THIERS.ARG
1956-05-10	08-33-21.6	02-16.2 W	37-17.7 N	5	1.8	8	13	7	SSIS		V	LIJAR.AL
1956-05-14	09-57-32.0	03-41.0 W	37-11.0 N					1	SSIS		VI R	ALBOLOTE.GR
1956-05-23	00-05-12.0	03-42.0 E	36-24.0 N						IPGA	4.5	VI	A.BESSEN.ARG
1956-05-31	04-50-54.4	03-42.0 E	36-10.0 N						IPGA		V	AUMALE.ARG
1956-06-05	11-41-24.5	07-05.9 W	37-10.3 N	5	0.6	15		5	SSIS	4.2	VI +S	GOLFO DE CADIZ
1956-06-09	09-42-05.8	02-50.0 E	36-24.0 N						IPGA		IV	BEN CHICAO.ARG
1956-06-11	06-39-14.2	02-46.0 E	36-22.0 N						IPGA		IV R	CAMPS DES CHENES.ARG
1956-06-13	11-02-01.0	03-42.0 W	37-13.0 N					1	SSIS		II R	ATARFE.GR
1956-06-18	15-15-55.0	03-41.0 W	37-11.0 N					1	SSIS		III R	ALBOLOTE.GR
1956-06-18	18-17-37.0	03-41.0 W	37-11.0 N					1	SSIS		III R	ALBOLOTE.GR
1956-06-18	21-13-20.0	03-41.0 W	37-11.0 N					1	SSIS		III R	ALBOLOTE.GR
1956-06-18	22-29-47.0	03-41.0 W	37-11.0 N					1	SSIS		III R	ALBOLOTE.GR
1956-06-19	10-09-06.2	00-30.0 W	35-46.0 N						IPGA		IV	ORAN.ARG
1956-06-19	15-06-45.0	03-41.0 W	37-11.0 N					1	SSIS		III R	ALBOLOTE.GR
1956-06-19	20-22-19.0	03-41.0 W	37-11.0 N					1	SSIS		III R	ALBOLOTE.GR
1956-06-22	22-51-50.0	03-36.0 W	37-10.0 N					1	SSIS		III	GRANADA
1956-06-24	15-45-45.1	03-27.7 W	36-52.9 N	10	1.2	21	38	6	SSIS	2.6		ORJIVA.GR
1956-07-25	05-05-27.7	01-36.0 E	36-30.0 N						IPGA		IV	CAVAIGNAC.ARG
1956-07-31	18-32-31.0	02-20.0 E	41-33.0 N					1	SSIS		V +	CABRILS.B
1956-08-07	22-01-19.8	09-34.8 W	36-31.6 N	18	1.9	3	4	6	SSIS	4.5	III S	SW.CABO SAN VICENTE
1956-08-07	23-48-57.0	00-42.0 W	38-06.0 N					1	SSIS		III	ROJALES.A
1956-08-12	16-17-31.8	03-35.8 W	37-11.5 N	5	0.9	20	6	5	SSIS		III	GRANADA
1956-08-14	19-08-18.8	02-05.6 W	37-04.9 N	5	1.3	4	4	6	SSIS	3.5	IV +	SIERRA CABRERA.AL
1956-08-15	04-39-57.0	00-36.0 W	43-06.0 N						BCIS		V	ASAPS.FR
1956-08-15	19-50-24.6	01-30.0 E	36-18.0 N						IPGA		IV	ATTAFS.ARG
1956-08-16	02-09-40.6	08-36.4 W	36-54.6 N	5	0.6	11	10	11	SSIS	5.0	VI +S	SE.CABO SAN VICENTE

FECHA	HORA	LONGITUD	LATITUD	PRO	RMS	EH	EZ	NO	AGEN	MAG	INT	LOCALIZACION
1956-08-17	17-06-00.0	00-36.0 W	43-06.0 N						BCIS		V	ASAPS.FR
1956-08-19	22-42-24.8	01-30.0 E	36-18.0 N						IPGA		V	ATTAFS.ARG
1956-08-23	21-23-54.0	03-14.7 W	36-09.5 N	5	1.0	8	9	7	SSIS	3.5	III S	ALBORAN
1956-08-29	22-02-26.3	03-00.0 E	36-40.0 N						IPGA		IV	MADRAGUE.ARG
1956-09-02	00-59-17.0	01-24.0 W	42-42.0 N						BCIS	4.1	III	AOIZ.NA
1956-09-12	03-31-44.0	03-43.0 W	37-11.0 N					1	SSIS		III	SANTA FE.GR
1956-09-23	21-38-24.3	01-20.0 E	36-10.0 N						IPGA		V	EL ASNAM.ARG
1956-10-10	07-31-47.1	00-30.0 W	35-46.0 N						IPGA		IV P	ORAN.ARG
1956-10-10	23-47-01.9	00-30.0 W	35-46.0 N						IPGA		V	ORAN.ARG
1956-10-11	01-04-35.2	03-20.0 E	36-25.0 N						IPGA		V	TABLAT.ARG
1956-10-18	19-15-45.0	00-00.0 E	42-54.0 N						BCIS		V	ARRENS.FR
1956-11-27	00-27-57.3	01-20.0 E	36-10.0 N						IPGA		IV	EL ASNAM.ARG
1956-11-29	12-31-36.6	02-27.5 W	36-43.6 N	5	2.2	69	70	5	SSIS	3.5	III	ALMERIA
1956-12-03	11-11-38.3	02-27.5 W	37-44.5 N	5	2.5	13	19	11	SSIS	3.9	III	ORCE.GR
1956-12-05	18-56-34.7	03-00.0 E	36-40.0 N						IPGA		IV	MAHELMA.ARG
1956-12-09	23-47-37.0	04-20.0 W	37-15.0 N					3	SSIS	3.1	III	IZNAJAR.CO
1956-12-13	06-39-01.2	01-20.0 E	36-10.0 N						IPGA		V	EL ASNAM.ARG
1956-12-17	06-14-33.2	01-20.0 E	36-10.0 N						IPGA		VI	EL ASNAM.ARG
1956-12-28	03-23-28.0	02-42.6 W	36-44.9 N	5	1.0	8	3	7	SSIS	3.8	V +	SALINAS.AL
1957-01-02	07-02-06.4	03-27.3 W	37-11.8 N	5	3.5	58		5	SSIS		III	MONACHIL.GR
1957-01-07	19-16-15.9	01-44.2 W	36-16.7 N	5	2.7	17	16	10	SSIS	3.5	III S	MEDITERRANEO
1957-01-09	15-51-36.0	02-42.0 E	36-24.0 N						IPGA		VI	LODI.ARG
1957-01-09	17-56-36.0	02-42.0 E	36-24.0 N						IPGA		V R	LODI.ARG
1957-01-11	00-13-24.0	02-40.0 W	36-41.0 N					1	SSIS		III	PUNTA SABINAR.AL
1957-01-20	14-00-00.0	03-40.0 W	37-13.0 N						SSIS		III	ALBOLOTE.GR
1957-01-23	23-07-18.0	01-30.0 E	36-18.0 N						IPGA		VII	CARNOT.ARG
1957-01-26	22-49-30.0	02-50.0 E	36-24.0 N						IPGA		IV	BEN CHICAO.ARG
1957-02-05	10-43-42.0	01-58.0 E	36-16.0 N						IPGA		V	DUPERRE.ARG
1957-02-05	10-55-54.0	01-58.0 E	36-16.0 N						IPGA		IV R	DUPERRE.ARG
1957-02-07	07-57-24.0	01-54.0 E	36-18.0 N						IPGA		IV R	KHERBA.ARG
1957-02-10	19-39-24.0	10-48.0 W	36-48.0 N						IMGP			SW.CABO SAN VICENTE
1957-02-14	06-12-06.0	00-24.0 W	35-48.0 N						IPGA		V	ST.CLOUD.ARG
1957-02-20	13-18-13.0	02-40.0 W	36-41.0 N					1	SSIS		III	PUNTA SABINAR.AL
1957-02-23	17-03-08.0	02-40.0 W	36-41.0 N					1	SSIS		III R	PUNTA SABINAR.AL
1957-03-10	00-04-00.0	01-36.0 E	36-24.0 N						IPGA		IV	CARNOT.ARG
1957-03-15	12-37-30.0	01-54.0 E	36-34.0 N						IPGA		IV	GOURAYA.ARG
1957-03-27	00-14-30.0	01-30.0 E	36-18.0 N						IPGA		V	ATTAFS.ARG
1957-04-01	13-58-08.3	03-36.8 W	35-14.9 N	60	0.4	2	7	5	SSIS		V	SE.CABO QUILATES.MAC
1957-04-01	18-40-54.0	00-32.0 E	35-44.0 N						IPGA		IV	RELIZANE.ARG
1957-04-12	10-13-36.0	00-30.0 E	35-44.0 N						IPGA		IV	CLINCHANT.ARG
1957-04-13	13-13-07.5	02-57.0 W	39-34.0 N					4	SSIS		III	LAS PEDRONERAS.CU
1957-05-29	20-38-21.0	03-40.0 W	37-13.0 N					2	SSIS		IV	ALBOLOTE.GR
1957-06-03	02-38-48.0	03-20.0 E	36-40.0 N						IPGA		V	FONDOUK.ARG
1957-06-08	18-19-46.2	00-26.0 W	35-29.4 N	5	2.7	35	18	9	SSIS		V	OUREAH.ARG
1957-06-19	22-07-20.0	01-20.0 W	38-09.0 N					1	SSIS		III	ARCHENA.MU
1957-06-26	01-54-39.4	05-00.0 W	38-07.4 N	5	0.7			4	SSIS			VILLAVICIOSA.CO
1957-06-28	21-23-30.0	01-24.0 E	36-06.0 N						IPGA	4.4	VII	BOUGAINVILLE.ARG
1957-06-28	21-43-18.0	01-24.0 E	36-06.0 N						IPGA		III R	BOUGAINVILLE.ARG
1957-06-29	00-31-00.0	01-24.0 E	36-06.0 N						IPGA		III R	BOUGAINVILLE.ARG
1957-06-29	00-37-18.0	01-24.0 E	36-06.0 N						IPGA		III R	BOUGAINVILLE.ARG
1957-06-29	23-46-39.6	01-20.9 W	36-19.4 N	5	2.5	29	64	8	SSIS	4.6	IV +S	MEDITERRANEO
1957-07-08	02-53-12.0	01-36.0 W	36-24.0 N						IPGA		V	CARNOT.ARG
1957-07-14	06-41-00.0	07-42.0 W	41-48.0 N						IMGP		IV	SAPIAOS.PORT
1957-07-14	20-15-30.0	01-32.0 E	36-06.0 N						IPGA		V	LAMARTINE.ARG
1957-07-15	09-36-34.1	07-29.2 W	36-21.3 N	100	1.1	13	28	12	SSIS	4.8	IV +S	GOLFO DE CADIZ
1957-07-26	02-42-02.0	07-44.9 W	36-06.3 N	5	1.3	23	25	8	SSIS			GOLFO DE CADIZ
1957-07-27	08-57-40.0	03-36.0 W	37-11.0 N					1	SSIS		III	GRANADA
1957-07-30	08-34-30.0	01-32.0 E	36-06.0 N						IPGA		V	LAMARTINE.ARG
1957-08-01	06-14-29.0	02-21.0 W	37-21.0 N					1	SSIS	3.1	III	PURCHENA.AL
1957-08-09	08-45-00.0	08-30.0 W	37-18.0 N						IMGP		III	MONCHIQUE.PORT
1957-08-10	00-00-00.0	00-30.0 W	43-06.0 N						BCIS		III	VALLE DE OSSAU.FR
1957-08-10	20-55-54.0	01-36.0 E	36-24.0 N						IPGA		VI	CARNOT.ARG
1957-08-15	20-41-44.0	01-30.5 E	36-08.1 N	5	1.2	10	10	13	SSIS	4.7	VIII	BOUGAINVILLE.ARG
1957-08-16	22-59-00.0	01-20.0 E	36-30.0 N						IPGA		V	TENES.ARG
1957-08-25	06-59-15.8	02-57.4 W	36-08.3 N	5	1.8	17	19	8	SSIS	3.9	III S	ALBORAN
1957-08-27	17-50-07.0	02-12.0 W	36-58.0 N					1	SSIS	3.1	IV	NIJAR.AL
1957-08-29	00-24-54.0	01-54.0 E	36-18.0 N						IPGA		VI	KHERBA.ARG
1957-09-07	20-10-00.0	06-24.0 W	41-30.0 N						IMGP		III	MIRANDA DOURO.PORT
1957-09-10	20-20-30.0	03-00.0 W	36-30.0 N					3	SSIS	2.7		ALBORAN
1957-09-11	10-21-19.4	02-27.5 W	36-51.2 N	5	2.0	89	14	5	SSIS	2.9		ALMERIA

FECHA	HORA	LONGITUD	LATITUD	PRO	RMS	EH	EZ	NO	AGEN	MAG	INT	LOCALIZACION
1957-09-12	03-58-30.0	01-54.0 E	36-18.0 N						IPGA		VI	KHERBA.ARG
1957-09-29	02-13-23.0	01-07.0 W	37-58.0 N					1	SSIS		V +	CORBERA.MU
1957-10-02	02-45-42.0	00-42.0 W	35-42.0 N						IPGA		IV	AIN EL TURCK.ARG
1957-10-04	17-19-30.0	00-36.0 E	35-42.0 N						IPGA		IV R	RELIZANE.ARG
1957-10-18	16-48-00.0	00-24.0 W	35-48.0 N						IPGA		V	KLEBER.ARG
1957-10-19	06-08-48.0	03-18.0 E	36-24.0 N						IPGA		VII	TABLAT.ARG
1957-10-22	10-31-29.0	02-27.0 W	36-50.0 N					1	SSIS	3.4	III	ALMERIA
1957-10-27	06-45-00.0	04-48.0 E	36-42.0 N						IPGA		V	EL KSEUR.ARG
1957-10-29	13-08-36.0	00-06.0 W	35-30.0 N						IPGA		V	JEAN MERMOZ.ARG
1957-11-05	19-45-18.0	02-46.0 E	36-22.0 N						IPGA		IV	CAMP DES CHENES.ARG
1957-11-20	05-05-00.0	08-00.0 W	37-24.0 N						IMGP		III	AMEIXIAL.PORT
1957-12-02	12-48-51.7	01-27.6 E	36-35.2 N	5	1.7	20	36	8	SSIS		VII	TENES.ARG
1957-12-09	19-41-56.0	01-18.0 E	36-36.0 N						IPGA		V R	CAP TENES.ARG
1957-12-10	13-45-00.0	01-18.0 E	36-36.0 N						IPGA		VI R	CAP TENES.ARG
1957-12-12	20-00-00.0	01-30.0 E	36-06.0 N						IPGA		V	BOUGAINVILLE.ARG
1957-12-20	18-29-51.8	04-10.7 W	36-20.6 N	10	0.6			4	SSIS	4.0		ALBORAN
1957-12-21	16-04-38.2	01-30.8 E	36-25.7 N	5	2.7	21	31	10	SSIS	3.8	VII S	MEDITERRANEO
1957-12-21	18-53-31.5	01-34.9 E	36-52.4 N	5	1.4	18	30	8	SSIS		VII S	MEDITERRANEO
1957-12-22	13-55-48.0	01-18.0 E	36-36.0 N						IPGA		IV RS	MEDITERRANEO
1957-12-22	14-40-30.0	01-18.0 E	36-36.0 N						IPGA		IV RS	MEDITERRANEO
1957-12-22	19-05-36.0	01-18.0 E	36-36.0 N						IPGA		VII RS	MEDITERRANEO
1957-12-23	17-40-00.0	01-18.0 E	36-36.0 N						IPGA		V RS	MEDITERRANEO
1957-12-27	20-52-24.0	01-18.0 E	36-36.0 N						IPGA		VI RS	MEDITERRANEO
1958-01-01	08-30-36.0	01-48.0 E	36-18.0 N						IPGA		IV P	KHERBA.ARG
1958-01-02	07-40-36.0	01-48.0 E	36-18.0 N						IPGA		VII	KHERBA.ARG
1958-01-03	00-45-00.0	01-48.0 E	36-18.0 N						IPGA		III R	KHERBA.ARG
1958-01-04	19-30-00.0	01-48.0 E	36-18.0 N						IPGA		III R	KHERBA.ARG
1958-01-04	20-30-00.0	01-48.0 E	36-18.0 N						IPGA		IV R	KHERBA.ARG
1958-01-05	03-00-00.0	01-48.0 E	36-18.0 N						IPGA		III R	KHERBA.ARG
1958-01-05	03-07-01.0	01-48.0 E	36-18.0 N						IPGA		VII R	KHERBA.ARG
1958-01-05	03-30-30.0	01-48.0 E	36-18.0 N						IPGA		IV R	KHERBA.ARG
1958-01-05	12-04-57.0	00-41.0 W	38-53.0 N					4	SSIS		V +	VALLADA.V
1958-01-05	19-03-24.0	01-48.0 E	36-18.0 N						IPGA		V R	KHERBA.ARG
1958-01-05	20-21-53.0	01-48.0 E	36-18.0 N						IPGA		IV R	KHERBA.ARG
1958-01-06	01-00-00.0	01-48.0 E	36-18.0 N						IPGA		V R	KHERBA.ARG
1958-01-07	03-00-00.0	01-48.0 E	36-18.0 N						IPGA		V R	KHERBA.ARG
1958-01-07	14-34-46.3	08-11.3 W	38-18.8 N	5	2.0	18	30	6	SSIS		V +	TORRAO.PORT
1958-01-09	02-22-30.0	01-48.0 E	36-18.0 N						IPGA		VI R	KHERBA.ARG
1958-01-16	15-13-38.0	00-36.0 W	38-06.0 N					1	SSIS		VI +	GUARDAMAR DEL SEGURA.A
1958-01-20	01-15-00.0	07-06.0 W	41-36.0 N						IMGP		V	MASCARENHAS.PORT
1958-01-21	08-44-00.0	07-06.0 W	41-36.0 N						SSIS		V +	ROMEU.PORT
1958-01-22	19-23-54.0	01-18.0 E	36-30.0 N						IPGA		VI	TENES.ARG
1958-01-23	02-00-00.0	01-18.0 E	36-30.0 N						IPGA		IV R	TENES.ARG
1958-01-23	20-00-00.0	01-18.0 E	36-30.0 N						IPGA		III R	TENES.ARG
1958-01-24	10-24-30.0	01-18.0 E	36-30.0 N						IPGA		V R	TENES.ARG
1958-01-25	04-30-00.0	01-18.0 E	36-30.0 N						IPGA		IV R	TENES.ARG
1958-01-25	06-10-00.0	01-18.0 E	36-30.0 N						IPGA		IV R	TENES.ARG
1958-01-25	08-45-00.0	01-18.0 E	36-30.0 N						IPGA		IV R	TENES.ARG
1958-01-26	08-34-54.0	01-18.0 E	36-30.0 N						IPGA		VI R	TENES.ARG
1958-01-27	03-30-00.0	01-18.0 E	36-30.0 N						IPGA		IV R	TENES.ARG
1958-01-28	14-00-00.0	01-18.0 E	36-30.0 N						IPGA		III R	TENES.ARG
1958-01-29	20-00-00.0	01-18.0 E	36-30.0 N						IPGA		IV R	TENES.ARG
1958-01-30	02-01-12.0	01-48.0 E	36-18.0 N						IPGA		VII	KHERBA.ARG
1958-01-31	10-59-09.0	00-42.0 W	38-06.0 N					1	SSIS		V +	ALMORADI.A
1958-02-02	06-19-12.0	01-24.0 E	36-42.0 N						IPGA		V	CAVAIGNAC.ARG
1958-02-05	10-18-25.5	00-44.1 W	38-27.5 N	5	1.2	24	35	7	SSIS	3.7	VI +	ELDA.A
1958-02-06	03-56-19.2	01-42.0 E	36-18.0 N						IPGA		VII	KHERBA.ARG
1958-02-08	03-30-00.0	09-00.0 W	39-12.0 N						IMGP		IV	CERCAL.PORT
1958-02-08	04-00-00.0	01-48.0 E	36-18.0 N						IPGA		IV	ROUINA.ARG
1958-02-08	11-17-06.0	01-18.0 E	36-30.0 N						IPGA		III	TENES.ARG
1958-02-09	16-19-30.0	01-30.0 E	36-06.0 N						IPGA		V	BOUGANVILLE.ARG
1958-02-10	02-00-12.0	01-18.0 E	36-30.0 N						IPGA		V P	TENES.ARG
1958-02-10	19-43-18.0	01-18.0 E	36-30.0 N						IPGA		VI	TENES.ARG
1958-02-10	22-00-00.0	01-18.0 E	36-30.0 N						IPGA		IV R	TENES.ARG
1958-02-11	13-50-00.0	03-30.0 E	36-30.0 N						IPGA		III	TABLAT.ARG
1958-02-13	01-30-00.0	02-24.0 E	36-18.0 N						IPGA		III	HAMMAN RIGHA.ARG
1958-02-18	06-15-46.0	00-56.0 W	38-31.0 N					1	SSIS		III	SALINAS.A
1958-02-19	04-00-00.0	01-20.0 E	36-34.0 N						IPGA		III	CAP TENES.ARG
1958-02-20	04-12-00.0	01-24.0 E	36-42.0 N						IPGA		V P	CAVAIGNAC.ARG
1958-02-20	20-38-36.0	01-18.0 E	36-30.0 N						IPGA		VI	CAVAIGNAC.ARG

FECHA	HORA	LONGITUD	LATITUD	PRO	RMS	EH	EZ	NO	AGEN	MAG	INT	LOCALIZACION
1958-02-22	20-39-54.0	01-29.0 E	36-29.0 N						IPGA		V R	CINQ PALMIERS.ARG
1958-02-23	02-00-00.0	01-29.0 E	36-29.0 N						IPGA		IV R	CINQ PALMIERS.ARG
1958-03-03	13-44-30.0	02-48.0 E	36-18.0 N						IPGA		VII	MEDEA.ARG
1958-03-09	16-13-56.0	03-39.0 W	37-08.0 N					2	SSIS		III	CHURRIANA.GR
1958-03-14	05-00-00.0	01-36.0 E	36-24.0 N						IPGA		IV	CARNOT.ARG
1958-03-29	15-15-42.4	01-07.6 W	36-50.7 N	5	2.2	68	44	5	SSIS			MEDITERRANEO
1958-04-06	01-15-42.0	01-02.0 W	38-24.0 N					1	SSIS		III	PINOSO.A
1958-04-21	20-56-18.7	01-30.0 E	36-18.0 N						IPGA		V	ATTAFS.ARG
1958-04-30	14-08-14.4	12-55.5 W	37-34.0 N	120	0.9	94	56	7	SSIS	5.7	III S	ATLANTICO
1958-05-07	08-20-18.0	03-36.0 W	37-11.0 N					1	SSIS		V	GRANADA
1958-05-11	00-38-12.0	01-20.0 E	36-34.0 N						IPGA		V	CAP TENES.ARG
1958-05-13	14-10-00.0	01-20.0 E	36-34.0 N						IPGA		III	CAP TENES.ARG
1958-05-13	17-57-06.0	01-42.0 E	36-18.0 N						IPGA		IV	KHERBA.ARG
1958-05-16	13-45-00.0	01-48.0 E	36-18.0 N						IPGA		IV	ROUINA.ARG
1958-05-18	14-57-54.0	01-58.0 E	35-34.0 N						IPGA		V	GUERTOUFA.ARG
1958-05-20	23-59-54.0	01-18.0 E	36-36.0 N						IPGA		IV	AMMI MOUSSA.ARG
1958-06-01	03-16-24.0	00-00.0 E	35-30.0 N						IPGA		V	DUBLINEAU.ARG
1958-06-07	13-18-24.3	02-56.0 W	36-42.1 N	5	1.7	15	20	7	SSIS	4.0	V +	BALERMA.AL
1958-06-12	09-38-48.0	00-30.0 W	43-00.0 N						BCIS		V	ARUDY.FR
1958-06-18	14-24-17.4	01-31.5 W	38-54.0 N	10	2.8	15	51	6	SSIS	3.3	VI +	HOYA GONZALO.AB
1958-06-19	04-46-27.5	00-33.0 W	39-06.0 N					4	SSIS		V +	GABARDA.V
1958-07-04	00-08-14.7	03-13.2 W	37-54.8 N	5	2.0	24	43	6	SSIS			PEAL DE BECERRO.J
1958-07-11	14-03-06.0	08-00.0 W	36-00.0 N						BCIS			GOLFO DE CADIZ
1958-07-13	12-00-00.0	02-16.0 E	41-29.0 N						SSIS		III	ALELLA.B
1958-08-08	05-29-37.2	02-38.0 E	41-12.4 N	5	3.1	54	39	6	SSIS	4.6	V +S	MEDITERRANEO
1958-08-08	20-37-27.6	02-36.2 E	41-10.7 N	5	1.6	46	37	6	SSIS	4.9	V +R	MEDITERRANEO
1958-08-20	06-51-12.0	00-30.0 W	38-20.0 N					1	SSIS		III	ALICANTE
1958-08-27	20-45-00.0	01-30.0 E	36-36.0 N						IPGA		IV	FRANCIS GARNIER.ARG
1958-08-30	14-21-36.0	00-25.0 E	36-12.0 N						IPGA		III	LAPASSET.ARG
1958-08-31	22-20-46.0	03-36.0 W	37-10.0 N					3	SSIS		II	GRANADA
1958-09-13	13-10-00.0	01-06.0 E	36-36.0 N						IPGA		V	CAVAIGNAC.ARG
1958-09-26	20-28-48.4	01-41.8 W	36-34.1 N	5	2.3	29	25	7	SSIS	3.3		MEDITERRANEO
1958-10-04	17-34-06.0	00-40.0 W	35-06.0 N						IPGA		IV	BOUKHANEFIG.ARG
1958-10-10	17-08-30.0	01-30.0 E	36-06.0 N						IPGA		V	BOUGAINVILLE.ARG
1958-10-11	04-24-42.0	00-36.0 E	35-42.0 N						IPGA		IV	RELIZANE.ARG
1958-10-22	04-28-30.0	01-24.0 E	36-36.0 N						BCIS	4.6	V	TENES.ARG
1958-10-26	14-50-36.0	01-30.0 E	36-06.0 N						IPGA		V	BOUGAINVILLE.ARG
1958-11-01	18-21-30.0	00-40.0 E	35-40.0 N						IPGA		V	KENENDA.ARG
1958-11-01	23-13-45.0	04-33.0 W	37-02.0 N					2	SSIS		II	ANTEQUERA.MA
1958-11-03	22-50-00.0	01-30.0 E	36-06.0 N						IPGA		IV	BOUGAINVILLE.ARG
1958-11-08	12-48-35.0	03-12.3 W	36-25.3 N	5	2.9	31	19	9	SSIS	4.2		ALBORAN
1958-11-17	21-20-42.8	03-44.9 W	36-57.8 N	5	1.0			6	SSIS			ARENAS DEL REY.GR
1958-11-25	02-24-01.5	00-05.9 E	42-51.7 N	5	1.0	16	17	10	SSIS	4.6	VII +	LUZ.FR
1958-12-08	20-21-00.0	00-36.0 W	43-12.0 N						BCIS		V	ACCOUS.FR
1958-12-13	09-44-00.0	00-12.0 E	43-00.0 N						BCIS		V	CAMPAN.FR
1958-12-22	02-48-16.0	01-07.0 W	38-11.0 N					3	SSIS	4.0	VI +	FORTUNA.MU
1958-12-26	19-46-42.0	01-36.0 E	36-24.0 N						IPGA		V	CARNOT.ARG
1958-12-28	08-26-50.6	01-27.2 E	36-13.5 N	5	0.4	5	5	7	SSIS		VI	LAMARTINE.ARG
1959-01-01	09-35-00.0	00-36.0 W	43-12.0 N						BCIS		V	OLORON ST.MARIE.FR
1959-01-08	01-07-00.0	08-36.0 W	40-54.0 N						IMGP		V	ESPARGOES.PORT
1959-01-10	08-33-48.0	02-10.0 E	36-00.0 N						IPGA		V	MARBOT.ARG
1959-01-10	16-51-00.0	07-00.0 W	41-06.0 N						IMGP		III	TORRE MONCORVO.PORT
1959-01-30	20-20-00.0	02-00.0 E	36-16.0 N						IPGA		IV	DUPERRE.ARG
1959-02-02	03-39-23.0	03-00.0 W	35-30.0 N					2	SSIS		II S	ALBORAN
1959-02-04	00-00-00.0	07-18.0 W	40-54.0 N						IMGP		IV	MEDA.PORT
1959-02-05	21-51-18.0	02-00.0 E	35-52.0 N						IPGA		III	TENIET.ARG
1959-02-16	14-22-18.0	02-00.0 E	36-16.0 N						IPGA		IV	DUPERRE.ARG
1959-02-19	06-23-13.9	06-22.9 W	36-10.4 N	20	0.6			4	SSIS			GOLFO DE CADIZ
1959-02-23	10-26-00.0	11-00.0 W	38-30.0 N						BCIS			ATLANTICO
1959-02-27	00-52-42.0	02-00.0 E	36-16.0 N						IPGA		IV	DUPERRE.ARG
1959-02-28	03-47-00.0	03-06.0 E	36-36.0 N						IPGA		IV	CHEBLI.ARG
1959-03-18	13-01-18.0	00-42.0 E	35-42.0 N						IPGA		IV	RELIZANE.ARG
1959-03-19	00-23-00.0	01-18.0 E	36-36.0 N						IPGA		IV	TENES.ARG
1959-04-07	02-16-08.8	02-51.1 W	36-31.3 N	5	3.5	41	38	5	SSIS	3.8	IV S	ALBORAN
1959-04-14	16-29-31.0	00-30.0 W	38-00.0 N					1	SSIS		V +	TORREVIEJA.A
1959-04-29	01-00-00.0	01-48.0 E	36-18.0 N						IPGA		IV	LAMARTINE.ARG
1959-05-06	00-03-03.0	01-20.0 W	37-36.0 N					1	SSIS		III	MAZARRON.MU
1959-05-06	20-59-57.0	00-23.0 W	39-25.0 N					1	SSIS		V +	ALFAFAR.V
1959-05-22	20-15-00.0	01-48.0 E	36-18.0 N						IPGA		IV	LAMARTINE.ARG
1959-05-24	13-19-38.4	04-31.9 E	36-20.3 N	5	2.5	20	17	12	SSIS		VIII	GUENZET.ARG

FECHA	HORA	LONGITUD	LATITUD	PRO	RMS	EH	EZ	NO	AGEN	MAG	INT	LOCALIZACION
1959-06-08	19-01-26.2	03-35.8 W	36-39.6 N	10	2.0			3	SSIS			ALBORAN
1959-06-19	19-38-10.0	00-51.0 W	38-04.0 N					2	SSIS		V +	BENEJUZAR.A
1959-06-26	21-46-12.0	04-36.0 E	35-42.0 N						IPGA		III	M'SILA.ARG
1959-06-26	23-57-12.0	01-23.0 E	36-10.0 N						IPGA		V	PONTEBA.ARG
1959-07-03	15-09-29.0	01-15.0 E	41-15.0 N					1	SSIS		IV	VALLMOLL.T
1959-07-30	00-01-13.5	09-08.8 W	38-43.1 N	13	3.2			4	SSIS	4.3		LISBOA
1959-07-31	14-48-23.0	00-40.0 W	38-06.0 N					1	SSIS		III	GUARDAMAR DEL SEGURA.A
1959-08-04	07-12-07.0	03-00.0 W	35-30.0 N					2	SSIS	3.7	IV S	ALBORAN
1959-08-18	03-35-54.0	02-12.0 E	35-54.0 N						IPGA		III	MARBOT.ARG
1959-08-23	13-46-06.0	03-14.0 W	35-31.0 N					3	SSIS		II PS	ALBORAN
1959-08-23	22-21-30.8	03-13.6 W	35-30.8 N	20	0.9	13		9	SSIS	4.8	VI S	ALBORAN
1959-08-24	00-33-56.0	03-14.0 W	35-31.0 N					3	SSIS		III RS	ALBORAN
1959-08-29	12-43-46.0	03-08.4 W	35-48.4 N	5	0.9	12	12	5	SSIS		III S	ALBORAN
1959-08-29	13-31-36.0	03-08.0 W	35-48.0 N					2	SSIS	4.4	R	ALBORAN
1959-08-29	13-51-51.0	03-08.0 W	35-48.0 N					3	SSIS	4.5	R	ALBORAN
1959-08-29	15-33-00.0	03-08.0 W	35-48.0 N					3	SSIS	4.3	R	ALBORAN
1959-08-29	20-45-59.0	03-08.0 W	35-48.0 N					3	SSIS		III RS	ALBORAN
1959-08-30	03-24-56.2	03-04.8 W	35-40.2 N	5	0.6	9	10	11	SSIS	4.8	R	ALBORAN
1959-08-30	04-20-07.2	01-35.9 W	36-51.2 N	20	2.9			4	SSIS			MEDITERRANEO
1959-08-30	04-30-19.0	03-12.3 W	35-41.3 N	140	1.8			4	SSIS			ALBORAN
1959-08-30	08-49-23.4	02-46.9 W	36-20.6 N	120	1.5	44	21	6	SSIS			ALBORAN
1959-08-30	15-59-46.6	02-05.9 W	36-51.2 N	90	1.9	38	20	6	SSIS			N.CABO DE GATA.AL
1959-09-04	01-37-00.3	01-42.8 W	38-10.1 N	34	1.5	23		5	SSIS	3.2		VALENTIN.MU
1959-09-04	07-00-38.1	01-50.3 W	37-59.3 N	5	1.0	11	28	6	SSIS			S.CEHEGIN.MU
1959-09-17	21-49-02.0	03-13.0 W	36-13.0 N					3	SSIS	4.6	III S	ALBORAN
1959-09-17	21-55-53.0	03-13.0 W	36-13.0 N					2	SSIS		III RS	ALBORAN
1959-09-18	02-05-06.8	03-13.5 W	36-13.0 N	5	2.6	75	45	6	SSIS	4.6	II S	ALBORAN
1959-09-22	20-00-48.0	03-30.0 E	36-30.0 N						IPGA		V	TABLAT.ARG
1959-09-30	16-57-45.7	03-17.0 W	36-20.5 N	5	1.7	27	26	7	SSIS	4.8	II S	ALBORAN
1959-10-02	19-07-06.0	00-06.0 E	35-56.0 N						IPGA		III	MOSTAGANEM.ARG
1959-10-29	02-30-00.0	00-24.0 W	43-06.0 N						BCIS		V	LOUVIE-LUZON.FR
1959-10-30	21-20-00.0	00-24.0 W	43-06.0 N						BCIS		V R	LOUVIE-LUZON.FR
1959-10-30	22-10-00.0	00-24.0 W	43-06.0 N						BCIS		V R	LOUVIE-LUZON.FR
1959-11-04	14-57-18.0	02-00.0 E	36-16.0 N						IPGA		IV	DUPERRE.ARG
1959-11-07	02-32-08.0	02-30.0 E	36-24.0 N						IPGA	5.1	IX	BOU MEDFA.ARG
1959-11-14	17-00-00.0	00-00.0 E	43-06.0 N						BCIS		III	LOURDES.FR
1959-11-22	23-00-00.0	01-25.0 E	36-25.0 N						IPGA		IV	MONTENOTTE.ARG
1959-11-29	18-18-00.0	04-42.0 E	36-30.0 N						IPGA		V	SEDDOUK.ARG
1959-12-12	20-00-06.0	00-36.0 E	35-48.0 N						IPGA	4.3	VII	ORAN.ARG
1960-01-26	04-41-17.5	00-40.0 W	35-42.0 N						IPGA		III	ORAN.ARG
1960-02-02	17-54-28.4	02-30.0 E	36-24.0 N						IPGA		III	BOU MEDFA.ARG
1960-02-09	11-20-39.0	01-30.0 E	36-00.0 N						IPGA		VI	EL ASNAM.ARG
1960-02-17	04-34-56.7	01-30.0 E	36-00.0 N						IPGA		V	EL ASNAM.ARG
1960-02-20	20-33-12.0	03-00.0 E	36-10.0 N						IPGA		VII	OUED DJER.ARG
1960-02-21	08-13-33.6	04-15.0 E	35-39.1 N	5	2.2			8	SSIS	5.5	IX	S.MELOUZA.ARG
1960-02-28	18-36-02.9	01-30.0 E	36-06.0 N						IPGA		V	BOUGAINVILLE.ARG
1960-03-03	19-55-11.3	03-30.0 E	36-12.0 N						IPGA		V	AUMALE.ARG
1960-03-13	05-15-04.0	03-11.0 E	36-56.0 N						BCIS		V S	N.CABO MATIFOU.ARG
1960-03-13	08-29-55.0	03-11.0 E	36-56.0 N						IPGA		IV RS	N.CABO MATIFOU.ARG
1960-03-17	20-10-36.0	00-56.0 W	38-31.0 N					1	SSIS		III	SALINAS.A
1960-03-26	04-20-04.7	05-00.0 E	36-30.0 N						IPGA		VI	LAVARANDE.ARG
1960-04-02	13-25-22.0	01-13.0 E	41-14.0 N					3	SSIS		V +	ROURELL.T
1960-04-14	16-07-41.7	05-00.0 E	36-30.0 N						IPGA		IV	LAVARANDE.ARG
1960-05-01	00-28-46.1	02-48.0 E	36-24.0 N						IPGA		IV	BLIDA.ARG
1960-05-03	23-57-00.0	08-24.0 W	41-30.0 N						IMGP		V +	CELEIRO.PORT
1960-05-07	11-04-34.6	09-45.2 W	39-37.6 N	5	0.9			4	SSIS	3.8	V +S	ATLANTICO
1960-05-09	05-39-25.0	02-10.0 W	37-22.0 N					1	SSIS		III	ALBOX.AL
1960-05-12	09-23-53.0	03-42.0 W	37-13.0 N					1	SSIS		III	ATARFE.GR
1960-05-13	02-15-00.0	00-18.0 E	43-00.0 N						BCIS		V	NE.CAMPAN.FR
1960-05-14	15-40-46.2	09-25.5 W	36-15.0 N	23	2.5	18	21	6	SSIS	3.8		SW.CABO SAN VICENTE
1960-05-23	23-37-30.6	04-45.0 E	36-30.0 N						IPGA		III	EL KSEUR.ARG
1960-05-29	08-08-03.0	00-40.0 W	38-00.0 N					1	SSIS		III	TORREVIEJA.A
1960-06-01	06-18-54.3	00-54.7 W	38-05.8 N	5	2.5			4	SSIS	3.3	VI +	ORIHUELA.A
1960-06-01	11-40-01.0	00-40.0 W	35-42.0 N						IPGA		V	ORAN.ARG
1960-06-03	22-31-32.5	01-30.0 E	36-00.0 N						IPGA		V	EL ASNAM.ARG
1960-06-09	09-36-27.8	00-55.0 E	36-15.0 N						IPGA		VI	PAUL ROBERT.ARG
1960-06-14	11-51-06.0	01-36.0 E	35-52.0 N						IPGA		V	MOLIERE.ARG
1960-06-16	19-23-58.0	03-45.0 W	37-15.0 N					3	SSIS	3.6	III	PINOS PUENTE.GR
1960-06-18	02-54-26.7	04-07.4 W	36-58.4 N	5	1.1	6	5	5	SSIS	3.2	III	ALHAMA DE GRANADA.GR
1960-06-18	19-03-18.0	00-20.0 W	38-54.0 N					2	SSIS		V +	BENICOLET.V

FECHA	HORA	LONGITUD	LATITUD	PRO	RMS	EH	EZ	NO	AGEN	MAG	INT	LOCALIZACION
1960-06-28	13-22-59.7	03-35.8 W	37-30.2 N	5	2.2			4	SSIS	3.7	IV	CAMPOTEJAR.GR
1960-06-29	02-23-55.3	01-36.0 E	35-52.0 N						IPGA		III	MOLIERE.ARG
1960-07-10	01-41-48.0	03-45.0 W	38-00.0 N					3	SSIS			JABAL@UINTO.J
1960-07-16	18-55-29.0	00-54.0 W	38-36.0 N					2	SSIS		III	VILLENA.A
1960-07-23	22-55-22.0	03-36.0 W	37-10.0 N					3	SSIS		IV	GRANADA
1960-07-27	14-10-43.9	01-30.0 E	36-18.0 N						IPGA		IV	ATTAFS.ARG
1960-08-05	05-21-12.0	00-18.0 W	43-00.0 N						BCIS		V +	ARGELES.FR
1960-08-05	05-53-40.2	01-22.2 E	36-10.4 N	5	1.6	11	13	10	SSIS		VII	FLATTERS.ARG
1960-08-09	11-24-00.0	01-00.0 E	42-30.0 N						SSIS		IV	CAPDELLA.L
1960-08-13	01-50-54.4	04-42.0 E	36-30.0 N						IPGA		V	SEDDOUK.ARG
1960-08-14	21-35-18.5	03-03.6 E	36-27.3 N	5	2.0	34	45	6	SSIS		VII	BOUFARIK.ARG
1960-08-27	17-00-25.2	02-48.0 E	36-24.0 N						IPGA		IV	BLIDA.ARG
1960-08-30	09-28-16.0	01-30.0 W	36-48.0 N					2	SSIS		IV	TOTANA.MU
1960-09-05	07-45-32.0	05-36.0 W	37-00.0 N					5	SSIS	3.6	V	CORIPE.SE
1960-09-06	11-54-39.3	05-05.2 W	37-06.1 N	5	2.6	26	30	8	SSIS			EL SAUCEJO.SE
1960-09-22	16-23-45.0	01-50.0 E	41-36.0 N					1	SSIS		III	MONISTROL.B
1960-09-26	20-10-19.3	01-00.0 E	36-15.0 N						IPGA		IV	BOUGIE.ARG
1960-10-10	11-26-03.9	02-28.3 W	36-45.8 N	5	2.4	32	27	7	SSIS		III S	GOLFO DE ALMERIA
1960-10-17	09-49-36.1	01-23.0 E	35-54.0 N						IPGA		V	PONTEBA.ARG
1960-10-21	01-40-18.9	02-27.5 W	37-24.3 N	5	2.7	24	33	5	SSIS	3.6	IV +	TIJOLA.AL
1960-10-24	22-06-00.0	00-24.0 E	42-54.0 N						BCIS		V	AVAJAN.FR
1960-11-01	04-20-43.0	00-30.0 W	38-20.0 N					1	SSIS		III	ALICANTE
1960-11-01	10-56-20.7	00-29.1 W	37-43.0 N	60	1.4			4	SSIS	4.0	V +S	E.CABO DE PALOS
1960-11-05	16-19-00.0	08-48.0 W	41-42.0 N						IMGP		V +	DEAO.PORT
1960-11-14	20-10-26.1	05-19.7 W	37-01.7 N	5	0.8	11	14	7	SSIS	4.5	VI	SE.MORON FRONTERA.SE
1960-11-15	12-42-46.5	01-36.0 E	36-24.0 N						IPGA		IV	CARNOT.ARG
1960-12-04	21-28-36.9	01-48.0 E	36-18.0 N						IPGA		IV	LAMARTINE.ARG
1960-12-05	21-21-47.1	06-37.3 W	35-41.4 N	5	1.8	32	33	14	SSIS	4.9	VII S	W.ESTRECHO GIBRALTAR
1960-12-11	10-35-42.0	03-36.0 W	37-10.0 N					6	SSIS	3.9	III	GRANADA
1960-12-12	20-05-08.8	03-35.8 W	37-25.6 N	5	2.7	46	74	7	SSIS	3.5		IZNALLOZ.GR
1960-12-20	00-14-39.2	03-40.7 W	36-56.6 N	5	0.4	1	3	6	SSIS			ALBUNUELAS.GR
1960-12-20	03-47-35.2	03-17.9 W	36-18.6 N	5	2.2	13	12	9	SSIS	4.0	IV S	ALBORAN
1960-12-24	20-24-11.7	03-34.9 W	35-21.2 N	5	1.7			4	SSIS		IV	CABO QUILATES.MAC
1960-12-25	09-00-05.9	03-35.8 W	37-07.6 N	5	0.8	15	12	5	SSIS		II	ZUBIA.GR
1960-12-26	00-57-21.6	02-12.0 W	37-21.0 N					4	SSIS		IV	CANTORIA.AL
1960-12-30	06-06-07.0	03-59.4 W	37-33.1 N	5	2.2			5	SSIS		III	ALCAUDETE.J
1961-01-04	22-51-55.0	03-36.0 W	37-10.0 N					3	SSIS		II	GRANADA
1961-01-08	10-12-49.4	03-39.4 W	36-59.4 N	5	2.2	11	22	7	SSIS	2.7	II	PADUL.GR
1961-01-13	03-13-07.2	03-30.7 W	36-58.1 N	5	1.8	7	23	4	SSIS	2.7		DURCAL.GR
1961-01-19	16-33-29.9	06-05.3 W	37-31.0 N	5	2.4	37		6	SSIS	4.2	IV	GERENA.SE
1961-01-29	02-46-07.2	00-15.0 W	35-20.0 N						IPGA		IV	MERCIER LACOMBE.ARG
1961-02-10	18-52-01.0	06-11.8 W	41-43.5 N					9	SSIS	5.2	VI +	ZAMORA
1961-02-10	19-16-34.0	06-11.8 W	41-43.5 N					9	SSIS		V R	ZAMORA
1961-02-10	20-02-58.0	06-11.8 W	41-43.5 N					6	SSIS		R	ZAMORA
1961-02-11	07-22-00.0	03-12.0 W	35-30.0 N					3	SPGM		IV S	ALBORAN
1961-02-11	10-00-20.6	05-27.0 W	41-24.7 N	5	2.2	34	71	6	SSIS		R	ZAMORA
1961-03-11	08-29-10.5	07-06.0 W	36-18.0 N					5	SSIS	3.5		GOLFO DE CADIZ
1961-03-14	21-47-03.0	06-11.8 W	41-43.5 N					5	SSIS		R	ZAMORA
1961-03-16	07-30-39.0	01-08.0 W	38-11.0 N					3	SSIS	3.6	IV	FORTUNA.MU
1961-04-09	13-33-31.0	00-05.4 W	37-42.6 N	5	0.1			3	SSIS	2.8		MEDITERRANEO
1961-04-14	16-24-52.0	01-09.0 W	37-57.0 N					2	SSIS	3.9	III	MURCIA
1961-04-15	00-32-47.0	01-09.0 W	37-57.0 N					1	SSIS		III R	MURCIA
1961-05-29	05-27-27.0	00-42.0 W	36-06.0 N					5	SSIS	4.1		MEDITERRANEO
1961-07-04	02-40-48.0	09-00.0 W	38-00.0 N						BCIS			SINES.PORT
1961-07-12	14-14-48.4	03-43.5 W	37-18.3 N	5	1.1			4	SSIS	3.7	IV	PINOS PUENTE.GR
1961-07-22	05-09-22.0	05-24.0 W	36-42.0 N					3	SSIS	4.3		UBRIQUE.CA
1961-07-31	22-28-36.9	03-41.9 W	37-11.5 N	5	1.7	5	4	7	SSIS	3.5	V	ALBOLOTE.GR
1961-08-25	19-59-50.0	02-36.0 W	36-18.0 N					5	SSIS	3.9		ALBORAN
1961-09-03	23-33-13.5	02-05.0 W	41-56.0 N					7	SSIS	4.6	VIII +	AGUILAR RIO ALHAMA.LO
1961-09-04	00-28-18.0	02-05.0 W	41-56.0 N					8	SSIS		R	AGUILAR RIO ALHAMA.LO
1961-09-04	02-18-28.0	02-05.0 W	41-56.0 N					8	SSIS		R	AGUILAR RIO ALHAMA.LO
1961-09-05	14-17-22.0	02-45.0 W	35-30.0 N					1	SSIS		III S	ALBORAN
1961-09-11	07-19-39.5	08-27.6 W	38-21.3 N	5	1.0			4	SSIS	4.1		ALCACER DO SAL.PORT
1961-09-28	22-25-55.8	08-00.0 W	36-54.0 N					7	SSIS	4.0	V S	S.FARO.PORT
1961-10-06	03-20-32.0	01-12.0 E	36-30.0 N					4	SSIS	3.9	VI	TENES.ARG
1961-10-24	19-55-19.0	01-45.7 W	38-15.0 N					3	SSIS			CALASPARRA.MU
1961-11-08	07-55-00.0	00-47.0 E	42-42.0 N						SSIS		III	VIELLA.L
1961-11-10	10-42-43.0	00-40.0 W	38-00.0 N					1	SSIS		II	TORREVIEJA.A
1961-11-12	11-40-07.4	03-35.8 W	37-11.5 N	5	3.8			3	SSIS	3.4	V	ALBOLOTE.GR
1961-11-23	04-45-36.0	02-48.0 E	36-30.0 N						BCIS		VI	JOINVILLE.ARG

FECHA	HORA	LONGITUD	LATITUD	PRO	RMS	EH	EZ	NO	AGEN	MAG	INT	LOCALIZACION
1961-12-08	10-53-42.8	01-28.6 W	38-21.4 N	10	1.5	20	67	5	SSIS	3.5		EMBALSE CAMARILLAS.AB
1961-12-22	12-00-40.6	05-49.3 W	41-54.1 N	5	0.1			4	SSIS	3.4	III	SW.BENAVENTE.ZA
1961-12-22	12-04-06.0	05-45.9 W	41-45.7 N	23	0.7	30	37	6	SSIS			N.ZAMORA
1961-12-29	06-10-04.5	04-39.7 W	35-08.9 N	5	2.7	19	23	10	SSIS		VI	S.PUNTA PESCADORES.MAC
1962-01-13	09-36-18.8	03-34.3 W	35-39.6 N	5	1.3			4	SSIS	4.0		ALBORAN
1962-01-14	04-45-31.0	03-30.0 W	36-24.0 N					4	SSIS	3.4	P	ALBORAN
1962-01-15	16-49-12.2	03-28.8 W	36-27.7 N	5	0.6	4	8	6	SSIS	3.8		ALBORAN
1962-01-17	23-53-23.0	03-06.0 W	37-18.0 N					4	SSIS	3.2	III	GUADIX.GR
1962-01-23	03-30-53.8	04-29.5 W	37-37.2 N	5	2.8	19	22	8	SSIS	3.7		NUEVA-CARTEYA.CO
1962-01-28	03-24-23.8	07-36.3 W	36-33.4 N	5	0.9	13	17	11	SSIS	3.9	IV S	GOLFO DE CADIZ
1962-01-30	08-27-09.5	02-27.0 W	36-50.0 N					1	SSIS		III	ALMERIA
1962-02-11	08-11-00.0	08-37.0 W	37-10.0 N						IMGP		IV +	BENSAFRIM.PORT
1962-02-11	13-32-48.8	02-06.4 W	37-14.0 N	5	1.2	10	15	9	SSIS	3.9	IV	LUBRIN.AL
1962-02-14	13-48-15.1	03-25.8 W	35-17.4 N	5	1.7	40	41	11	SSIS	4.1	III S	ALBORAN
1962-02-21	09-02-41.0	03-24.0 W	35-30.0 N					4	SSIS	3.8		ALBORAN
1962-03-01	22-19-57.9	03-36.7 W	35-54.7 N	5	1.8	12	11	11	SSIS	3.3	V S	ALBORAN
1962-03-01	23-29-08.1	03-46.8 W	36-17.4 N	5	0.6			4	SSIS			ALBORAN
1962-03-20	00-01-36.3	06-17.6 W	38-37.8 N	5	2.4	33	33	6	SSIS	3.7		ALMENDRALEJO.BA
1962-04-09	08-52-53.5	09-10.9 W	35-33.4 N	17	0.7	6	9	14	SSIS	4.0	IV S	ATLANTICO
1962-04-16	09-38-39.1	02-16.2 W	36-44.8 N	5	1.7			4	SSIS	3.0		CABO DE GATA
1962-04-25	21-33-52.2	03-45.4 W	37-08.3 N	5	2.1	8	10	13	SSIS	3.9	V	CHIMENEAS.GR
1962-04-26	08-13-15.5	03-41.9 W	37-18.3 N	5	1.4	24		6	SSIS	2.3	III	LAS TORRES.GR
1962-05-03	23-27-22.8	07-00.9 W	43-53.1 N	5	2.9	63	93	10	SSIS	4.3	VI +S	CANTABRICO
1962-05-04	10-34-00.0	01-00.0 E	42-29.0 N						SSIS		IV	CAPDELLA.L
1962-05-08	08-35-43.4	03-45.0 W	37-05.7 N	5	1.4	71	98	6	SSIS	2.2		ESCUZAR.GR
1962-05-08	14-00-29.0	09-10.0 W	38-43.0 N						IMGP		IV	LISBOA
1962-05-26	13-00-00.0	05-00.0 E	36-50.0 N						IPGA		IV	BOUGIE.ARG
1962-05-26	18-00-00.0	08-50.0 W	40-09.0 N						IMGP		III	TAVAREDE.PORT
1962-06-01	19-59-15.9	03-09.2 W	36-14.8 N	5	0.8	21	13	5	SSIS	4.0	II S	ALBORAN
1962-06-01	21-38-39.7	03-00.7 W	36-22.8 N	5	1.7	55	33	5	SSIS	3.8	R	ALBORAN
1962-06-02	21-39-54.7	02-14.0 W	37-07.4 N	5	3.0	54		5	SSIS	3.5		ULEILA DEL CAMPO.AL
1962-06-09	05-59-46.0	00-35.0 E	41-58.0 N					3	SSIS	3.7	V +	TRAGO.L
1962-06-16	08-16-00.0	10-00.0 W	36-30.0 N					4	SPGM			CABO SAN VICENTE
1962-07-15	18-56-19.1	00-37.3 W	36-35.1 N	9	1.9	85	64	6	SSIS	3.1		MEDITERRANEO
1962-07-16	16-22-03.2	04-57.2 W	36-48.0 N	5	3.2	40	26	7	SSIS	3.3		BURGO.MA
1962-07-30	11-19-46.0	00-30.0 W	38-20.0 N					1	SSIS		III	ALICANTE
1962-08-14	22-38-37.0	06-00.0 W	36-36.0 N					3	SSIS	3.2	III	SW.ARCOS FRONTERA.CA
1962-08-17	05-04-21.0	06-00.0 W	36-36.0 N					4	SSIS	3.2	III	SW.ARCOS FRONTERA.CA
1962-08-25	19-59-02.8	00-06.3 W	37-10.1 N	5	1.1	37	41	5	SSIS	3.8		MEDITERRANEO
1962-08-26	00-23-59.0	03-45.0 W	37-11.0 N					1	SSIS		III	JAU.GR
1962-08-26	11-24-20.0	03-45.0 W	37-11.0 N					2	SSIS		III R	JAU.GR
1962-08-26	16-31-03.3	00-03.6 E	37-03.3 N	5	1.2	51	81	6	SSIS	3.7	R	MEDITERRANEO
1962-08-27	13-27-34.0	00-54.0 E	36-36.0 N						IPGA		V S	NW.C.CALAB.ARG
1962-08-29	16-48-55.9	03-56.8 W	36-43.7 N	5	1.2	7	8	8	SSIS	3.0		NERJA.MA
1962-08-31	15-37-08.6	09-15.2 W	39-27.5 N	10	0.6			4	SSIS		V +	PONTA DO SARDAO.PORT
1962-09-04	15-11-45.0	08-45.3 W	36-40.2 N	5	1.0	26	26	10	SSIS	4.7	IV +	SE.CABO SAN VICENTE
1962-09-11	07-15-01.5	02-35.0 W	36-46.0 N						SSIS	2.7	II	ROQUETAS DE MAR.AL
1962-09-16	00-51-01.3	02-00.4 W	39-26.2 N	5	1.0	8	13	8	SSIS	3.5		VILLANUEVA LA JARA.CU
1962-09-23	15-44-36.4	03-28.7 W	36-55.9 N	5	3.0	22	31	5	SSIS	2.5		LANJARON.GR
1962-09-27	03-42-42.0	03-12.0 W	36-36.0 N					3	SSIS	2.6		ALBORAN
1962-09-28	23-18-01.0	03-00.0 W	36-18.0 N					3	SSIS	2.8		ALBORAN
1962-10-02	12-10-22.9	04-20.8 W	37-11.7 N	5	1.9	8	8	6	SSIS			VILLANUEVA DE TAPIA.MA
1962-10-08	18-51-44.8	01-39.8 W	36-11.9 N	10	1.3	47	51	7	SSIS	4.4	III S	MEDITERRANEO
1962-11-02	18-06-52.5	02-17.0 E	42-14.0 N					3	SSIS	5.1	V +	S.JUAN DE ABADESAS.GE
1962-11-05	08-29-52.8	02-39.1 W	37-22.8 N	5	2.1	6	7	10	SSIS	4.7	IV	CANILES.GR
1962-11-15	12-29-37.8	05-39.1 W	37-10.7 N	10	0.5			4	SSIS			UTRERA.SE
1962-11-22	18-45-39.0	00-30.0 W	38-12.0 N					2	SSIS	3.0	IV	SANTA POLA.A
1962-12-26	08-58-12.6	10-39.2 W	39-21.0 N	5	2.2	32	41	12	SSIS	4.8	V +S	ATLANTICO
1962-12-31	00-52-59.0	01-02.0 E	41-59.0 N					4	SSIS	3.1	V +	VILANOVA.L
1963-01-15	09-06-54.0	01-03.0 W	38-13.0 N					3	SSIS	3.3	V	ABANILLA.MU
1963-01-19	20-50-29.0	01-03.0 W	38-13.0 N					3	SSIS	3.3	VI	ABANILLA.MU
1963-01-25	11-33-01.0	00-33.0 W	38-12.0 N					2	SSIS	3.4	V	SANTA POLA.A
1963-01-26	13-47-06.0	03-48.0 W	35-54.0 N					4	SSIS	3.0		ALBORAN
1963-01-27	16-10-22.4	05-48.0 W	36-21.6 N	5	0.5	46	51	6	SSIS	3.5		BENALUP DE SIDONIA.CA
1963-01-31	18-02-24.5	01-56.0 W	37-23.0 N					1	SSIS	2.8	III	HUERCAL-OVERA.AL
1963-02-10	21-02-20.0	00-32.0 W	38-12.0 N					1	SSIS	2.7	III	SANTA POLA.A
1963-02-14	19-00-00.0	01-00.0 E	42-29.0 N						SSIS		III	CAPDELLA.L
1963-03-18	11-50-43.1	01-04.3 W	38-21.4 N	20	3.2			4	SSIS	3.4		N.BARINAS.MU
1963-03-28	04-29-25.0	04-54.0 W	35-48.0 N					3	SSIS	3.6		ALBORAN
1963-03-28	21-05-04.0	00-46.0 W	38-23.0 N					1	SSIS	2.6	III	NOVELDA.A

F E C H A	H O R A	LONGITUD	LATITUD	PRO	RMS	EH	EZ	NO	AGEN	MAG	INT	LOCALIZACION
1963-03-29	15-07-04.0	00-46.0 W	38-23.0 N					1	SSIS		III R	NOVELDA.A
1963-03-31	14-58-04.9	09-10.8 W	35-16.0 N	13	0.5	6	12	8	SSIS	5.4	III S	ATLANTICO
1963-04-03	13-06-00.0	00-40.0 W	38-00.0 N					1	SSIS		III	TORREVIEJA.A
1963-04-15	20-36-42.0	00-43.0 E	42-44.0 N					1	SSIS		III	LAS BORDAS.L
1963-04-21	05-31-58.0	04-12.0 W	35-48.0 N					3	SSIS	3.5		ALBORAN
1963-04-27	20-01-52.6	02-10.2 E	42-27.0 N		1.3			8	LDGP	3.2		MONT LOUIS.FR
1963-05-10	19-59-40.0	02-48.0 W	37-06.0 N					3	SSIS	3.0		BEIRES.AL
1963-05-30	01-54-49.7	01-53.1 W	37-46.0 N	5	1.1	21	52	8	SSIS	4.0	V	NW.LORCA.MU
1963-06-26	10-27-07.0	03-26.4 W	36-00.5 N	5	1.5	20	19	8	SSIS	4.6	III S	ALBORAN
1963-06-27	11-45-09.0	02-18.0 W	37-21.0 N					1	SSIS	3.0	IV	OLULA DEL RIO.AL
1963-06-27	18-46-04.8	03-26.2 W	36-22.2 N	5	1.4	33	23	5	SSIS	2.6		ALBORAN
1963-06-27	22-43-46.5	03-12.0 W	37-06.0 N					3	SSIS	3.1		SIERRA NEVADA.GR
1963-06-30	12-42-18.1	03-33.2 W	35-44.1 N	5	1.5	26	27	6	SSIS	3.1		ALBORAN
1963-07-25	01-42-11.4	03-39.0 W	35-38.0 N	5	1.7	65	63	6	SSIS	3.0		ALBORAN
1963-07-30	19-55-00.0	02-58.0 E	41-44.0 N						SSIS		IV	TOSSA DE MAR.GE
1963-08-01	01-49-26.5	07-58.8 W	36-57.2 N	5	0.6	9	12	7	SSIS	3.2		FARO.PORT
1963-08-24	01-24-17.0	03-35.4 W	35-31.6 N	5	1.7	36	39	6	SSIS	2.7		ALBORAN
1963-08-24	11-41-42.1	00-15.0 W	43-00.0 N		1.2			10	LDGP	3.4		ARGELES-GAZOST.FR
1963-08-30	00-04-30.4	02-00.0 W	36-36.0 N					4	SSIS	3.0		SE.CABO DE GATA.AL
1963-09-08	00-44-17.0	04-00.1 W	36-26.5 N	20	0.3			3	SSIS	3.6		ALBORAN
1963-09-11	16-48-55.2	03-00.0 W	36-48.0 N					3	SSIS	3.1		BERJA.AL
1963-09-12	19-30-00.0	01-28.0 E	42-22.0 N						SSIS		III P	SEO DE URGEL.L
1963-09-12	19-50-00.0	01-28.0 E	42-22.0 N						SSIS		IV	SEO DE URGEL.L
1963-09-13	04-04-08.8	01-09.6 E	42-31.2 N		1.4			14	LDGP	3.5	IV	RIALP.L
1963-09-25	22-22-09.4	00-29.0 E	39-23.8 N	5	1.7	15	20	7	SSIS	3.6		GOLFO DE VALENCIA
1963-09-29	12-31-45.6	04-09.5 W	35-55.4 N	5	0.5			4	SSIS	3.4		ALBORAN
1963-10-01	07-16-02.8	02-44.2 W	37-33.7 N	5	2.0	19	35	6	SSIS	3.2		BAZA.GR
1963-10-06	11-39-40.4	03-44.9 W	36-50.3 N	5	0.3	4		5	SSIS	2.9		OLIVAR.GR
1963-10-24	03-50-23.7	04-36.5 W	36-58.1 N	5	2.3	20	25	7	SSIS	3.4	III	ANTEQUERA.MA
1963-11-02	12-45-16.5	04-39.1 W	35-03.2 N	5	1.5	16	21	10	SSIS	4.1		S.PUNTA PESCADORES.MAC
1963-11-13	23-21-49.0	00-30.0 W	38-20.0 N					1	SSIS		II	ALICANTE
1963-11-18	05-33-10.4	02-55.3 W	36-33.1 N	5	0.7			4	SSIS	3.0		ALBORAN
1963-11-18	19-09-19.4	00-04.9 E	38-05.6 N	5	0.5	7	5	6	SSIS	3.3		MEDITERRANEO
1963-11-25	03-54-23.4	03-57.6 W	36-50.2 N	40	0.1			4	SSIS	3.3		TORROX.MA
1963-12-07	13-47-32.0	01-52.0 W	37-12.0 N					5	SSIS		III	GARRUCHA.AL
1964-01-09	21-38-21.0	03-20.0 E	37-00.0 N						IPGA		IV	BOUZAREAH.ARG
1964-01-12	21-24-52.5	03-50.0 W	37-01.5 N	5	0.7	4	6	9	SSIS	3.8	IV	AGRON.GR
1964-01-13	04-43-30.0	09-18.0 W	38-30.0 N					2	SSIS	3.5	IV S	ATLANTICO
1964-01-29	01-47-53.5	03-37.4 W	37-03.5 N	5	0.6	3	5	9	SSIS	3.7	VI	DILAR.GR
1964-01-29	02-02-16.0	03-39.4 W	37-11.5 N	5	0.7	12	5	6	SSIS	2.9	III R	PURCHIL.GR
1964-01-29	02-02-41.0	03-35.8 W	37-06.7 N	5	1.6	5	19	7	SSIS	4.0	IV R	GOJAR.GR
1964-02-19	02-44-48.0	03-18.0 W	35-42.0 N					4	SSIS	3.4	IV S	ALBORAN
1964-03-01	10-19-58.5	01-30.0 W	37-48.0 N					5	SSIS	3.3	III	TOTANA.MU
1964-03-11	23-19-46.0	03-36.0 W	37-10.0 N					1	SSIS		II	GRANADA
1964-03-15	22-30-26.9	07-45.0 W	36-07.9 N	30	1.3	4	12	20	SSIS	6.2	VII +S	GOLFO DE CADIZ
1964-03-20	06-39-41.0	01-42.0 W	37-41.0 N					1	SSIS		III	LORCA.MU
1964-03-26	07-43-43.9	10-19.4 W	39-18.8 N	5	0.6	7	6	14	SSIS	4.5	III S	ATLANTICO
1964-04-02	16-02-35.6	00-29.1 W	38-00.9 N	5	2.0			5	SSIS	3.5		MEDITERRANEO
1964-04-03	18-28-33.0	01-06.0 W	38-12.0 N					3	SSIS	3.8	V +	ABANILLA.MU
1964-04-09	22-29-55.2	04-18.5 W	35-48.6 N	5	1.3			4	SSIS	3.7		ALBORAN
1964-04-11	18-56-53.0	01-20.0 W	38-06.0 N					3	SSIS	3.2	V +	CALLOSA DEL SEGURA.A
1964-04-14	10-21-46.5	00-36.0 W	38-01.3 N	5	0.6	31	37	6	SSIS	3.4		NE.TORREVIEJA.A
1964-04-15	08-40-22.0	00-49.6 W	38-21.4 N	5	2.1	2	4	5	SSIS	3.1		ASPE.A
1964-04-15	21-54-28.0	01-02.0 W	38-12.0 N					1	SSIS		IV	ABANILLA.MU
1964-04-17	18-53-02.2	03-38.4 W	37-02.4 N	5	0.2	2		5	SSIS	3.0	III	PADUL.GR
1964-04-21	14-40-43.0	03-36.0 E	36-00.0 N						IPGA	4.0	VI	BIR RABALOU.ARG
1964-04-26	10-15-55.0	04-54.0 W	35-48.0 N					3	SSIS	3.4		E.CEUTA
1964-04-26	20-28-51.4	04-16.4 W	36-12.3 N	5	1.4	24	14	7	SSIS	3.6		ALBORAN
1964-04-27	02-34-42.0	01-38.1 W	36-16.4 N	60	2.2			4	SSIS	3.3		MEDITERRANEO
1964-04-30	01-04-06.3	04-34.3 W	36-43.7 N	5	1.7	11	4	6	SSIS	3.5		CARTAMA.MA
1964-05-03	23-30-05.0	01-46.3 W	36-51.2 N	24	0.7	11	9	6	SSIS	3.3		MEDITERRANEO
1964-05-09	05-19-01.0	01-06.0 W	38-12.0 N						SSIS	3.6	V +	CALLOSA DEL SEGURA.A
1964-05-13	13-46-23.5	01-49.0 W	35-50.2 N	14	1.5	12	17	10	SSIS	4.0	VI S	MEDITERRANEO
1964-05-13	17-32-25.5	04-57.8 W	35-42.4 N	120	1.1			4	SSIS	3.9		ALBORAN
1964-05-16	09-26-05.0	08-32.0 W	41-10.0 N						SSIS		V +	GONDOMAR.PORT
1964-05-18	18-01-09.0	02-55.0 E	36-08.0 N						IPGA		III	BERROUAGHIA.ARG
1964-06-04	16-54-21.1	00-14.4 W	43-00.0 N		1.2			11	LDGP	3.6	V	ARGELES-GAZOST.FR
1964-06-07	06-52-00.0	07-54.0 W	38-35.0 N						IMGP		III	EVORA.PORT
1964-06-09	02-33-35.3	02-34.0 W	37-44.2 N	5	1.5	10	20	10	SSIS	4.8	VIII +	GALERA.GR
1964-06-09	03-03-08.0	02-34.0 W	37-44.0 N					3	SSIS	3.2	R	GALERA.GR

FECHA	HORA	LONGITUD	LATITUD	PRO	RMS	EH	EZ	ND	AGEN	MAG	INT		LOCALIZACION
1964-06-09	03-21-33.5	02-34.0 W	37-44.0 N					3	SSIS	2.7		R	GALERA.GR
1964-06-09	03-34-54.0	02-34.0 W	37-44.0 N					4	SSIS	2.7		R	GALERA.GR
1964-06-09	03-59-33.5	02-34.0 W	37-44.0 N					3	SSIS	2.4		R	GALERA.GR
1964-06-09	04-56-43.0	02-34.0 W	37-44.0 N					4	SSIS	2.8		R	GALERA.GR
1964-06-10	03-32-17.5	02-34.0 W	37-44.0 N					4	SSIS	2.6		R	GALERA.GR
1964-06-10	05-13-07.5	02-34.0 W	37-44.0 N					3	SSIS	2.7		R	GALERA.GR
1964-06-10	09-54-33.5	02-34.0 W	37-44.0 N					4	SSIS	2.9	III	R	GALERA.GR
1964-06-10	17-22-29.0	02-34.0 W	37-44.0 N					1	SSIS		III	R	GALERA.GR
1964-06-11	12-13-45.5	02-34.0 W	37-44.0 N					3	SSIS	2.6		R	GALERA.GR
1964-06-11	22-50-14.0	02-34.0 W	37-44.0 N					4	SSIS	3.6	III	R	GALERA.GR
1964-06-12	04-39-25.0	02-34.0 W	37-44.0 N					1	SSIS		II	R	GALERA.GR
1964-06-12	09-43-43.2	02-35.2 W	37-33.6 N	5	1.5	15	26	7	SSIS	2.8			CULLAR-BAZA.GR
1964-06-13	16-00-54.9	02-34.1 W	37-35.6 N	5	0.9	27	33	6	SSIS	2.9		R	CULLAR-BAZA.GR
1964-06-21	02-44-05.0	03-36.0 W	37-48.0 N					3	SSIS	2.6			CAMBIL.J
1964-06-26	23-50-49.5	01-49.5 W	36-51.2 N	5	1.4	21	19	6	SSIS	3.3			NE.CABO DE GATA.AL
1964-06-27	02-35-42.6	02-16.5 W	37-31.3 N	14	1.7	23	31	7	SSIS	3.7	III		ORIA.AL
1964-06-28	15-22-42.9	14-03.6 W	37-13.8 N					53	ISCE	4.6			ATLANTICO
1964-06-29	00-31-36.5	02-23.7 W	37-31.5 N	10	0.2	2	4	5	SSIS	3.5			LAS VERTIENTES.GR
1964-07-03	21-35-30.5	01-30.0 W	37-54.0 N					3	SSIS	3.3	IV		ALHAMA DE MURCIA.MU
1964-07-13	12-25-10.6	02-01.2 W	37-03.6 N	5	1.7	15	14	10	SSIS	4.0	V		SIERRA CABRERA.AL
1964-07-15	09-49-09.5	04-32.3 E	36-12.1 N	32	1.4	26		9	SSIS	4.3	V		MANSOURAH.ARG
1964-07-15	11-04-10.0	00-12.0 E	35-30.0 N						IPGA	3.6	VI		AIN FARES.ARG
1964-07-21	22-49-10.0	04-25.0 W	36-36.0 N					2	SSIS		III	S	ALBORAN
1964-07-28	00-34-21.0	03-54.0 E	36-48.0 N						IPGA	3.4	VI		TAHER.ARG
1964-07-28	22-09-42.6	01-18.1 W	42-57.7 N	13	0.7	16	25	5	SSIS	2.6	III		BURGUETE.NA
1964-08-04	09-28-04.0	03-42.0 E	36-12.0 N						IPGA	3.1	IV		SOUR EL GHOZLANE.ARG
1964-08-17	11-40-19.3	02-48.0 W	37-36.0 N					3	SSIS	3.1			CORTES DE BAZA.GR
1964-08-29	02-45-24.1	00-03.7 W	43-07.4 N	5	1.7	20	34	10	SSIS	4.4	VI	+	LOURDES.FR
1964-09-01	14-54-00.0	05-18.0 W	36-54.0 N					4	SSIS	2.8			OLVERA.CA
1964-09-01	16-04-28.8	05-11.4 W	36-43.7 N	5	2.5	16	8	6	SSIS	3.7			RONDA.MA
1964-09-06	02-34-06.1	04-23.8 W	36-51.8 N	5	0.1			4	SSIS	3.3	V		CASABERMEJA.MA
1964-09-06	02-42-47.5	04-24.0 W	36-52.0 N					2	SSIS	2.9	V	R	CASABERMEJA.MA
1964-09-07	10-29-12.0	04-24.0 W	36-52.0 N					3	SSIS	3.2	III	R	CASABERMEJA.MA
1964-09-08	01-42-16.5	04-24.0 W	36-52.0 N					1	SSIS	2.1	IV	R	CASABERMEJA.MA
1964-09-09	09-39-45.4	03-37.2 W	37-05.1 N	5	1.2	5	9	8	SSIS	4.3	VII		OTURA.GR
1964-09-09	12-25-11.0	03-37.0 W	37-05.0 N					3	SSIS			R	OTURA.GR
1964-09-09	12-44-02.9	04-39.6 W	36-46.0 N	5	0.3	11	4	5	SSIS	3.0	IV		PIZARRA.MA
1964-09-09	13-34-20.0	03-37.0 W	37-05.0 N					1	SSIS		III	R	OTURA.GR
1964-09-10	03-57-00.0	06-36.0 W	35-06.0 N					4	ISSE				ATLANTICO
1964-09-10	06-58-08.0	03-37.0 W	37-05.0 N					1	SSIS		II	R	OTURA.GR
1964-09-10	19-08-33.0	03-37.0 W	37-05.0 N					1	SSIS		II	R	OTURA.GR
1964-09-11	09-13-16.5	04-40.1 W	36-49.9 N	5	0.2			4	SSIS	3.3	IV		ALORA.MA
1964-09-14	16-28-47.3	04-41.6 W	36-48.6 N	5	1.6	30	13	7	SSIS	3.2	V	R	ALORA.MA
1964-09-20	09-20-05.7	04-24.6 W	36-39.9 N	5	1.9	32	14	5	SSIS	2.8	III		MALAGA
1964-09-24	18-14-33.6	03-47.0 W	37-07.3 N	5	0.6	9		6	SSIS	3.5			CHIMENEAS.GR
1964-09-29	05-19-33.4	02-04.8 W	36-35.0 N	40	1.5			3	SSIS	3.0			ALBORAN
1964-10-02	09-39-24.5	00-19.3 E	35-22.4 N	5	0.3			4	SSIS	3.2	V		CACHEROU.ARG
1964-10-03	05-23-18.7	04-09.4 W	36-50.5 N	5	2.0			6	SSIS	3.0			VIÑUELA.MA
1964-10-10	02-19-26.0	02-27.5 W	37-10.0 N	5	1.1	13	22	7	SSIS	3.2			GERGAL.AL
1964-10-17	00-29-56.3	02-18.3 W	37-39.0 N	5	0.6	66	63	6	SSIS	2.7			CHIRIVEL.AL
1964-10-21	19-17-48.5	04-19.0 E	36-18.4 N	5	0.3	13	8	5	SSIS	4.4	VII		MAILLOT.ARG
1964-11-02	11-39-50.7	02-39.6 W	36-44.4 N	5	1.0	7	5	8	SSIS	3.6	III		SALINAS.AL
1964-11-06	04-59-01.1	02-11.1 W	37-37.1 N	5	1.6	57		5	SSIS	2.8			VELEZ RUBIO.AL
1964-11-08	17-22-39.2	01-25.2 W	42-40.2 N		1.7			11	LDGP	3.7			LUMBIER.NA
1964-11-09	15-45-41.2	10-03.2 W	37-00.7 N	5	2.4	50	75	6	SSIS	3.3			ATLANTICO
1964-11-21	11-53-00.0	10-30.0 W	36-30.0 N					4	SPGM				CABO SAN VICENTE
1964-11-23	02-37-51.5	04-31.4 W	36-51.8 N	5	0.9	7	7	7	SSIS	3.3	III		CASABERMEJA.MA
1964-11-26	23-14-58.5	00-10.0 W	38-45.0 N					5	SSIS	3.6	V	+	CASTELL.A
1964-12-17	20-41-22.0	04-26.0 W	36-43.0 N					1	SSIS		III		MALAGA
1964-12-23	06-47-12.8	04-28.7 W	36-58.3 N	5	1.3	8	9	8	SSIS	4.0	III		ANTEQUERA.MA
1964-12-23	06-49-40.0	04-29.0 W	36-58.0 N					1	SSIS		III	R	ANTEQUERA.MA
1964-12-29	01-00-57.4	04-08.9 W	37-04.1 N	5	0.5	4	3	8	SSIS	4.1	III	P	S.LOJA.GR
1964-12-29	10-24-45.7	04-09.1 W	37-05.6 N	5	1.6	6	6	11	SSIS	4.2	V		S.LOJA.GR
1965-01-01	17-32-21.0	04-30.0 E	35-42.0 N					2	SSIS	4.4		P	M'SILA.ARG
1965-01-01	21-38-26.0	04-30.0 E	35-42.0 N					10	SSIS	5.2	VII	+	M'SILA.ARG
1965-01-06	10-46-03.0	02-53.8 W	36-33.7 N	34	2.3	26		7	SSIS				ALBORAN
1965-01-07	13-30-27.0	04-06.0 W	43-12.0 N					4	SSIS	4.1	VII		REOCIN.S
1965-01-09	08-30-35.1	04-24.6 W	36-33.1 N	5	1.0	8	10	8	SSIS	3.3	IV	S	ALBORAN
1965-01-09	21-36-31.0	04-30.0 E	35-42.0 N					4	SSIS	3.6		R	M'SILA.ARG
1965-01-15	23-47-23.0	04-30.0 E	35-42.0 N					7	SSIS	4.7	VI	R	M'SILA.ARG

FECHA	HORA	LONGITUD	LATITUD	PRO	RMS	EH	EZ	NO	AGEN	MAG	INT	LOCALIZACION
1965-01-25	08-58-41.3	09-37.5 W	36-39.9 N	9	1.2	10	12	16	SSIS	4.8	III S	SW.CABO SAN VICENTE
1965-01-27	16-53-12.8	02-06.3 W	36-38.3 N	5	2.8	18	21	6	SSIS	3.2		SE.CABO DE GATA.AL
1965-02-07	03-58-09.0	03-43.6 W	36-41.2 N	5	0.5	7	17	7	SSIS	2.7		S.ALMUNECAR.GR
1965-02-19	18-58-11.5	05-12.2 W	36-34.9 N	5	2.3	24	23	5	SSIS	3.4		JUBRIQUE.MA
1965-02-20	04-55-14.8	05-07.5 W	36-36.3 N	5	0.6	4	5	8	SSIS	3.8		IGUALEJA.MA
1965-03-08	05-59-19.0	02-00.0 E	36-50.0 N						IPGA		V S	MEDITERRANEO
1965-03-12	21-31-05.1	02-10.0 W	36-38.8 N	5	1.9	86	37	5	SSIS	2.7		S.CABO DE GATA.AL
1965-03-18	20-31-12.9	07-17.7 W	43-09.3 N	5	2.3			6	SSIS	3.2		POL.LU
1965-04-05	06-16-38.3	02-18.5 W	37-33.6 N	5	1.2	5	7	8	SSIS	3.5	III	CHIRIVEL.AL
1965-04-06	17-39-42.3	02-08.5 W	37-30.4 N	27	0.9	9	26	6	SSIS	4.2	III	SE.CHIRIVEL.AL
1965-04-08	12-00-56.0	01-24.0 E	36-12.0 N						IPGA	3.6	V	EL ASNAM.ARG
1965-04-14	18-05-18.8	06-09.6 W	35-25.0 N	5	0.9	5	8	7	SSIS	3.6	III S	ATLANTICO
1965-04-19	03-08-03.0	03-45.3 W	35-34.8 N	5	2.5	12	19	8	SSIS	4.2	II S	ALBORAN
1965-05-01	09-47-36.0	04-24.6 W	37-52.4 N	5	2.4	45	81	6	SSIS	3.5		BUJALANCE.CO
1965-05-06	19-17-50.3	07-41.9 W	36-11.7 N	18	1.2	10	17	7	SSIS	3.8		GOLFO DE CADIZ
1965-05-09	12-57-29.0	04-02.4 W	43-08.4 N		0.5			11	LDGP	3.6		NE.REINOSA.S
1965-05-20	20-55-22.1	03-21.5 W	36-51.2 N	9	1.5	4	6	5	SSIS	2.1		ALCAZAR.GR
1965-05-28	16-38-36.5	03-17.9 W	36-30.6 N	5	1.0	6	8	8	SSIS	3.8		ALBORAN
1965-05-29	20-40-56.0	01-36.0 E	36-24.0 N						IPGA		VI	CARNOT.ARG
1965-05-30	11-59-58.0	03-12.0 W	36-06.0 N					3	SSIS	3.0		ALBORAN
1965-06-02	04-00-01.0	04-26.0 W	36-43.0 N					1	SSIS		IV	MALAGA
1965-06-05	02-21-52.5	03-12.0 W	37-42.0 N					3	SSIS	2.9		CABRA STO.CRISTO.J
1965-06-08	23-01-38.4	00-24.6 E	43-12.0 N		0.6			6	LDGP	3.5		GALAN.FR
1965-06-09	21-45-40.2	04-40.5 W	36-24.0 N	5	1.0	9	10	7	SSIS		V S	ALBORAN
1965-06-15	09-35-44.0	04-36.0 E	35-42.0 N						IPGA		V	M'SILA.ARG
1965-06-24	03-29-03.3	02-12.3 W	37-13.7 N	5	1.0			4	SSIS	2.4		ULEILA DEL CAMPO.AL
1965-06-29	04-27-55.3	12-21.6 W	36-34.2 N	11				81	ISCE	4.8	II S	ATLANTICO
1965-06-29	15-26-36.1	05-35.9 W	35-45.1 N	33	0.6			4	SSIS	3.0		E.TANGER.MAC
1965-07-03	11-36-20.5	04-18.8 W	38-25.6 N	5	0.6			4	SSIS	2.6		FUENCALIENTE.CR
1965-07-05	13-33-46.3	00-08.1 W	36-53.5 N	40	1.6			4	SSIS	3.2		MEDITERRANEO
1965-07-06	17-00-50.0	03-42.0 E	36-24.0 N						IPGA	4.3	VI	LAPERRINE.ARG
1965-07-08	03-21-32.9	01-48.9 E	42-31.4 N	5	1.7			5	SSIS	3.3	IV +	PORTE.FR
1965-07-15	07-37-06.6	03-34.8 W	36-55.0 N	5	0.7			6	SSIS	3.0		PINOS DEL VALLE.GR
1965-07-18	03-47-53.6	01-39.0 W	38-21.4 N	5	1.3	22	45	6	SSIS	2.9	P	EMBALSE CAMARILLAS.AB
1965-07-18	22-55-37.5	01-40.6 W	38-21.4 N	5	2.1	31	57	7	SSIS	3.4		EMBALSE CAMARILLAS.AB
1965-07-19	04-25-00.0	07-43.0 W	38-38.0 N						IMGP		IV	S.MIGUEL MACHEDE.PORT
1965-07-22	11-47-44.0	03-42.0 E	36-30.0 N						IPGA	4.0	VI	THIERS.ARG
1965-07-24	00-31-00.0	12-00.0 W	36-00.0 N					4	BCIS			ATLANTICO
1965-07-31	08-59-37.0	02-27.6 W	42-52.2 N		0.6			13	LDGP	3.8		SALVATIERRA.VI
1965-08-03	08-40-07.3	02-27.5 W	37-32.1 N	5	1.7	20	28	7	SSIS	3.4		LAS VERTIENTES.GR
1965-08-04	02-33-13.1	02-44.3 W	41-37.1 N	5	1.6			4	SSIS			SW.SORIA
1965-08-07	21-29-39.2	03-14.5 W	36-39.5 N	9	0.1			4	SSIS	4.1		ALBORAN
1965-08-13	14-39-03.4	00-10.8 W	42-03.0 N		0.2			8	LDGP	3.7		PERTUSA.HU
1965-08-22	15-43-07.7	02-10.7 W	37-16.7 N	5	2.7			4	SSIS	2.9		ALBANCHEZ.AL
1965-09-07	06-16-46.0	04-42.0 E	35-12.0 N					4	SSIS	4.5	VII	E.BOU SAADA.ARG
1965-09-10	22-15-00.0	04-12.0 W	35-42.0 N					4	SPGM			ALBORAN
1965-09-26	01-12-00.0	06-42.0 W	35-30.0 N					3	SPGM			ATLANTICO
1965-10-05	07-11-33.6	01-46.0 W	38-31.6 N	5	1.0	16	53	5	SSIS	3.8		ISSO.AB
1965-10-08	12-07-49.3	01-56.4 W	38-33.1 N	9	1.5	11	44	6	SSIS	3.7		LIETOR.AB
1965-10-08	13-22-56.9	01-38.6 W	38-25.2 N	5	0.5	6	10	5	SSIS	4.0		EMBALSE CAMARILLAS.AB
1965-10-08	14-10-04.3	01-52.9 W	38-21.4 N	9	2.2	28	98	6	SSIS	3.9		E.FEREZ.AB
1965-10-09	04-56-12.8	01-39.8 W	38-21.4 N	5	2.0	37	49	5	SSIS	3.6	R	EMBALSE CAMARILLAS.AB
1965-10-21	13-28-06.1	01-41.0 W	38-21.4 N	5	2.2			5	SSIS	3.0		EMBALSE CAMARILLAS.AB
1965-10-23	01-36-52.0	05-24.0 W	36-42.0 N					4	SSIS	2.8		UBRIQUE.CA
1965-10-25	21-03-20.0	02-48.0 E	36-24.0 N						IPGA	3.9	VI	LA CHIFFA.ARG
1965-11-03	15-12-06.0	03-30.0 W	35-30.0 N						SPGM	3.0		ALBORAN
1965-11-08	23-04-20.0	04-36.0 E	35-42.0 N						BCIS	4.2	VI	M'SILA.ARG
1965-11-09	14-22-05.0	03-30.0 W	35-06.0 N					4	SSIS	2.7		ANUAL.MAC
1965-11-15	06-26-48.0	04-36.0 E	36-36.0 N						IPGA	4.1	VI	AKBOU.ARG
1965-11-23	10-41-16.0	03-40.0 E	36-15.0 N						IPGA		IV	AIN BESSEM.ARG
1965-11-27	21-37-41.5	01-24.0 W	39-18.0 N					4	SSIS	2.8		CASAS IBANEZ.AB
1965-11-28	13-38-13.7	03-35.5 W	36-33.2 N	5	1.1	26	21	7	SSIS	3.7		ALBORAN
1965-12-01	18-11-40.2	06-35.2 W	36-00.3 N	14	1.5	31	53	6	SSIS	3.5		GOLFO DE CADIZ
1965-12-11	02-57-13.4	01-47.8 W	38-26.2 N	5	0.5	6	14	5	SSIS	3.3		YESTE.AB
1965-12-12	14-41-02.6	03-11.7 W	36-51.8 N	5	0.5	19	28	6	SSIS	3.3		N.ALBONDON.GR
1965-12-26	05-19-16.0	05-30.0 W	38-30.0 N					6	SSIS	3.6		PERALEDA DE ZAUCEJO.BA
1966-01-02	10-00-48.0	03-00.0 E	36-30.0 N						BCIS	4.0	III	S.ARGEL
1966-01-05	02-13-21.0	03-18.0 W	36-24.0 N					3	SSIS	2.9		ALBORAN
1966-01-12	21-05-35.8	04-24.6 W	36-55.8 N	40	1.1	11	16	7	SSIS	3.9	III	VILLANUEVA CAUCHE.MA
1966-01-14	11-31-15.0	02-06.0 E	42-18.0 N					2	SSIS	4.4	V +	PLANOLAS.GE

F E C H A	H O R A	LONGITUD	LATITUD	PRO	RMS	EH	EZ	NO	AGEN	MAG	INT	LOCALIZACION
1966-01-16	23-59-30.0	04-25.0 W	36-56.0 N					4	SSIS	3.5	III	VILLANUEVA CAUCHE.MA
1966-01-19	10-20-02.0	04-12.0 W	36-12.0 N					3	SSIS	3.6		ALBORAN
1966-01-26	21-05-01.7	04-53.1 W	35-36.7 N	5	0.8	1	2	6	SSIS	3.7		ALBORAN
1966-01-27	17-17-06.0	00-54.0 E	43-00.0 N						BCIS	2.2		ASPET.FR
1966-01-29	11-36-34.5	03-24.0 W	35-24.0 N					3	SSIS	2.6		ALBORAN
1966-01-29	12-33-25.6	03-41.2 W	35-36.9 N	5	2.7	32	64	6	SSIS	2.6		ALBORAN
1966-02-19	16-24-35.0	09-08.6 W	36-18.7 N	5	2.3	10	17	7	SSIS	3.4		SW.CABO SAN VICENTE
1966-02-23	03-16-16.3	06-41.0 W	35-26.6 N	33	0.1			4	SSIS	3.1		E.LARACHE.MAC
1966-02-26	01-09-48.0	02-42.0 W	37-12.0 N					3	SSIS	2.3		SIERRA FILABRES.AL
1966-02-28	04-13-02.8	01-52.2 W	38-33.5 N	25	1.4			4	SSIS	2.8		LIETOR.AB
1966-03-03	21-07-42.5	03-00.0 E	36-15.0 N						IPGA	3.9	V	MEDEA.ARG
1966-03-04	04-53-37.2	07-30.0 W	36-30.0 N					6	SSIS	4.2		GOLFO DE CADIZ
1966-03-14	03-55-55.6	01-23.4 E	42-38.4 N		0.9			9	LDGP	3.4		NOARRE.L
1966-03-19	20-30-59.0	03-42.0 W	35-24.0 N					3	SSIS	3.2		ALBORAN
1966-03-24	03-34-51.9	07-42.8 W	36-05.2 N	5	1.9	20	34	8	SSIS	3.5		GOLFO DE CADIZ
1966-03-30	12-19-55.5	04-42.0 W	36-42.0 N					4	SSIS	2.7	III	ALHAURIN EL GRANDE.MA
1966-04-03	05-11-37.1	02-58.8 E	36-20.4 N	5	0.9	36	25	8	SSIS	4.3	VII	SE.BLIDA.ARG
1966-04-06	07-25-04.0	04-26.0 W	36-43.0 N					2	SSIS		III	MALAGA
1966-04-16	00-09-58.4	04-07.2 E	42-40.2 N		0.5			7	LDGP	3.0		GOLFO DE LYON
1966-04-28	17-52-54.0	04-26.0 W	36-43.0 N					1	SSIS		III R	MALAGA
1966-04-29	10-27-06.3	02-27.5 W	36-43.5 N	5	2.8	19	17	7	SSIS	3.4	IV S	GOLFO DE ALMERIA
1966-05-04	14-58-18.8	09-17.6 W	39-10.5 N	20	0.4	8	5	6	SSIS	3.4	IV	LOURINHA.PORT
1966-05-14	07-17-55.6	03-08.3 W	42-04.9 N	5	0.3			4	SSIS	3.4		SIERRA DE NEILA.BU
1966-05-17	18-00-40.0	07-00.0 W	36-30.0 N					4	SSIS	2.7		GOLFO DE CADIZ
1966-05-17	21-01-53.8	04-24.6 W	36-08.9 N	5	1.1	6	7	10	SSIS	3.7		ALBORAN
1966-05-18	15-57-12.0	02-00.0 W	36-00.0 N					3	SSIS	3.0		ALBORAN
1966-05-18	20-05-38.3	09-47.4 W	36-30.5 N	5	1.9	8	10	16	SSIS	4.2		SW.CABO SAN VICENTE
1966-05-19	07-40-33.7	07-14.4 W	36-14.6 N	40	0.1			3	SSIS	3.5		GOLFO DE CADIZ
1966-05-20	00-53-00.7	00-10.5 W	42-51.8 N	5	0.8	13	19	11	SSIS	4.4	VI	CAUTERETS.FR
1966-05-24	10-47-02.2	03-56.4 W	35-28.5 N	5	0.8	5	10	10	SSIS	3.2	IV S	ALBORAN
1966-05-29	14-30-28.8	03-36.2 W	36-24.8 N	5	1.5	8	10	11	SSIS	4.1		ALBORAN
1966-05-30	20-53-52.5	03-43.7 W	35-22.3 N	5	0.3	3	7	6	SSIS	3.1	III	N.CABO QUILATES.MAC
1966-06-01	00-01-33.5	04-12.0 W	35-24.0 N					3	SSIS	2.9		ALBORAN
1966-06-02	18-37-50.7	07-31.8 W	36-32.7 N	26	0.8	4	12	11	SSIS	4.5	IV S	GOLFO DE CADIZ
1966-06-08	05-32-37.2	05-07.8 W	35-30.6 N	5	0.1	1	1	6	SSIS	3.0		CABO MENCAL.MAC
1966-06-22	04-22-42.0	03-35.9 W	36-54.4 N	5	0.7	38	27	6	SSIS	2.9		ALBUNUELAS.GR
1966-06-24	03-21-33.0	09-06.0 W	36-24.0 N					3	SSIS	3.0		SW.CABO SAN VICENTE
1966-06-27	12-36-50.0	00-48.0 E	42-42.0 N					2	SSIS	3.2	III	VIELLA.L
1966-07-01	21-55-01.0	04-31.1 W	36-43.7 N	10	0.2			4	SSIS	2.6		W.MALAGA
1966-07-03	09-35-41.2	03-20.6 W	36-09.6 N	5	0.8	2	5	6	SSIS	2.6		ALBORAN
1966-07-13	12-14-47.5	02-24.0 W	37-24.0 N					3	SSIS	2.7		PURCHENA.AL
1966-07-19	16-32-03.5	02-00.0 W	39-06.0 N					4	SSIS	3.8	III	LA GINETA.AB
1966-07-19	18-43-39.9	03-18.0 E	42-33.0 N		1.4			9	LDGP	3.2		CABO BEAR.FR
1966-07-20	22-22-01.5	02-42.0 W	36-48.0 N					3	SSIS	3.6		FELIX.AL
1966-08-05	05-30-09.2	08-45.4 W	38-00.9 N	14	1.2	25	46	7	SSIS	3.5	V	SANTIAGO DO CACEM.PORT
1966-08-19	16-16-17.6	02-21.0 E	37-05.1 N	5	0.5	10	7	8	SSIS	3.5	IV S	MEDITERRANEO
1966-08-21	09-12-59.9	02-35.7 W	37-33.9 N	5	0.5			4	SSIS	2.8		CULLAR DE BAZA.GR
1966-08-26	05-56-22.8	08-41.7 W	38-03.2 N	9	1.0	10	27	10	SSIS	4.7	VI +	SANTIAGO DO CACEM.PORT
1966-08-26	11-57-21.0	08-42.0 W	38-03.0 N					2	SSIS		III R	SANTIAGO DO CACEM.PORT
1966-08-26	12-32-20.2	08-42.0 W	38-03.0 N					1	SSIS		III R	SANTIAGO DO CACEM.PORT
1966-08-27	21-04-29.0	04-24.0 W	35-12.0 N					3	SSIS	3.4		PEÑON DE VELEZ.MAC
1966-08-30	14-00-00.0	08-42.0 W	38-03.0 N						SSIS		III R	SANTIAGO DO CACEM.PORT
1966-09-01	02-38-43.7	01-48.4 W	37-26.2 N	5	0.5	8	6	6	SSIS	3.5		ALMENDRICOS.MU
1966-09-08	11-48-27.4	02-56.6 W	38-19.3 N	5	1.6	45	38	5	SSIS	2.8		BEAS DE SEGURA.J
1966-09-19	20-20-00.5	03-31.7 W	35-46.8 N	10	1.9	18	40	5	SSIS	3.0		ALBORAN
1966-09-21	14-50-18.5	03-15.3 W	35-58.3 N	5	1.7			5	SSIS	3.2		ALBORAN
1966-09-23	02-50-31.1	02-46.3 W	37-23.5 N	5	1.4	19	28	7	SSIS	2.7		CANILES.GR
1966-09-24	11-52-07.6	03-24.7 W	36-04.8 N	5	2.4	18	43	5	SSIS	3.5		ALBORAN
1966-09-27	20-53-01.1	03-45.0 E	36-15.0 N						IPGA			AUMALE.ARG
1966-09-28	07-32-17.0	04-54.0 W	37-00.0 N					3	SSIS	2.7		TEBA.MA
1966-09-28	11-00-12.2	04-26.4 W	35-44.1 N	5	1.3	37	13	6	SSIS	3.5		ALBORAN
1966-09-29	13-04-47.0	02-36.0 W	37-24.0 N					3	SSIS	2.4		SERON.AL
1966-10-05	13-26-18.3	09-15.7 W	35-31.3 N	5	1.3	17	17	6	SSIS	3.4		ATLANTICO
1966-10-06	22-03-39.1	02-22.4 W	37-23.8 N	5	0.9			5	SSIS	2.5		SOMONTIN.AL
1966-10-22	09-04-17.9	03-14.7 W	35-39.6 N	5	1.0	10	17	6	SSIS	2.8		ALBORAN
1966-10-27	05-14-15.6	00-30.0 W	38-21.0 N					1	SSIS		III	ALICANTE
1966-11-11	00-38-22.9	02-50.0 E	36-30.0 N						IPGA		V	BLIDA.ARG
1966-11-22	12-39-38.0	03-54.0 W	37-00.0 N					3	SSIS	3.1		ARENAS DEL REY.GR
1966-11-26	21-22-00.5	04-12.0 W	35-42.0 N					4	SSIS	3.4	III S	ALBORAN
1966-11-30	16-42-36.0	00-27.2 E	38-16.3 N	10	0.4	11	18	6	SSIS	3.4		MEDITERRANEO

FECHA	HORA	LONGITUD	LATITUD	PRO	RMS	EH	EZ	NO	AGEN	MAG	INT	LOCALIZACION
1966-12-08	20-22-22.8	14-06.0 W	36-54.0 N						USGS	4.4		ATLANTICO
1966-12-12	15-48-06.8	03-17.4 E	42-58.2 N		0.5			7	LDGP	3.3		GOLFO DE LYON
1966-12-14	15-44-11.0	00-50.0 W	38-04.0 N					1	SSIS		IV	BENEJUZAR.A
1966-12-15	16-08-55.6	03-58.2 W	35-31.5 N	5	1.3	34	23	5	SSIS	2.6		ALBORAN
1966-12-18	10-46-28.1	07-35.8 W	35-48.1 N	40	0.5	8		8	SSIS	4.0		GOLFO DE CADIZ
1966-12-18	13-51-36.0	03-18.0 W	43-15.0 N					3	SSIS	3.8	VI +	EMBALSE DE ORDUNTE.BU
1966-12-22	09-28-06.5	02-57.0 W	36-42.0 N					3	SSIS	3.1		SE.ADRA.AL
1966-12-25	11-54-09.0	17-06.0 W	37-30.0 N						USGS	4.5		ATLANTICO
1967-01-17	01-58-34.0	07-39.8 W	36-29.0 N	5	2.1	20	40	7	SSIS	3.0		GOLFO DE CADIZ
1967-01-25	01-17-27.6	01-07.0 W	38-05.9 N	5	1.9	31	53	6	SSIS	3.2		MOLINA DE SEGURA.MU
1967-01-25	02-35-03.4	01-03.7 W	38-21.4 N	5	1.7	23	42	5	SSIS	3.2		ALGUENA.A
1967-01-30	13-58-08.7	03-31.5 W	35-17.3 N	5	2.0	14	14	8	SSIS	2.9		E.CABO QUILATES.MAC
1967-02-07	11-45-39.5	00-16.7 W	36-14.7 N	20	2.6			4	SSIS			MEDITERRANEO
1967-02-24	22-13-47.5	09-09.7 W	39-19.4 N	5	1.0	10	10	11	SSIS	4.0	V	OBIDOS.PORT
1967-03-01	03-50-00.0	07-54.0 W	38-35.0 N						IMGP		III	EVORA.PORT
1967-03-04	00-38-08.5	02-50.4 E	41-54.0 N		0.5			6	LDGP	2.8		CASSA DE LA SELVA.GE
1967-03-05	07-45-23.3	01-00.0 W	37-45.0 N					4	SSIS	2.9		TORRE-PACHECO.MU
1967-03-09	01-00-00.0	02-38.0 E	41-57.0 N						SSIS		III	ANGLES.GE
1967-03-10	24-00-00.0	01-30.0 E	42-28.0 N						SSIS		III	LES ESCALDES.AND
1967-03-11	04-13-02.1	09-10.5 W	35-20.5 N	14	0.5	3	5	15	SSIS	3.4		ATLANTICO
1967-03-27	00-13-55.6	00-30.0 W	38-21.0 N					1	SSIS		III	ALICANTE
1967-04-05	08-31-18.6	04-50.9 E	36-12.1 N	5	1.1			5	SSIS	4.3	VI	N.M'SILA.ARG
1967-04-07	12-36-54.2	00-48.0 W	38-22.0 N					5	SSIS	2.9	V +	NOVELDA.A
1967-04-10	09-30-28.5	01-30.0 W	37-03.0 N					3	SSIS	3.0		MEDITERRANEO
1967-04-23	09-30-20.7	02-23.9 E	36-15.4 N	5	0.7	6	7	11	SSIS	4.8	VI +	LAVIGERIE.ARG
1967-04-24	23-46-00.0	08-30.0 W	36-30.0 N						SPGM			CABO SAN VICENTE
1967-04-27	01-54-24.0	00-12.0 W	35-42.0 N						IPGA	4.7	V	MOSTAGANEM.ARG
1967-05-05	01-34-00.0	12-18.0 W	35-42.0 N						SPGM	4.2		ATLANTICO
1967-05-05	16-38-31.2	00-31.0 E	40-49.0 N					1	SSIS		III	TORTOSA.T
1967-05-05	18-57-53.5	09-37.2 W	36-45.7 N	31	1.0	19		7	SSIS	3.2		SW.CABO SAN VICENTE
1967-05-12	05-41-33.2	03-55.1 W	36-58.2 N	5	0.4	16	10	6	SSIS	2.6		ARENAS DEL REY.GR
1967-05-14	06-10-18.1	01-45.8 W	36-51.2 N	5	3.0	38	17	7	SSIS	3.0		MEDITERRANEO
1967-05-17	01-51-09.2	03-08.2 W	36-18.2 N	5	3.3	11	13	5	SSIS	2.9		ALBORAN
1967-05-17	20-14-07.8	04-18.6 W	37-47.6 N	19	1.5	14	29	8	SSIS	4.1		CAÑETE LAS TORRES.CO
1967-05-27	01-54-25.6	00-11.6 W	35-51.5 N	5	1.8	8	15	17	SSIS	4.7	V S	GOLFO DE ARZEW.ARG
1967-05-27	12-42-57.5	04-00.0 W	37-33.0 N					3	SSIS	3.1		CASTILLO DE LOCUBIN.J
1967-05-29	06-19-00.0	08-04.0 W	40-46.0 N						IMGP		IV	SAN PEDRO DO SUL.PORT
1967-05-30	12-56-21.0	04-12.0 W	36-15.0 N					3	SSIS	2.4		ALBORAN
1967-06-06	14-31-45.9	04-10.8 E	40-24.0 N		0.2			4	LDGP	3.5		MEDITERRANEO
1967-06-13	02-20-00.0	08-24.0 W	41-18.0 N						IMGP		III	PACOS DE FERREIRA.PORT
1967-06-18	21-51-45.6	03-33.2 W	36-49.5 N	5	2.3	4	5	8	SSIS	3.1		VELEZ DE BENAUDALLA.GR
1967-06-19	02-19-54.0	08-30.0 W	41-18.0 N					2	SSIS		III	SANTO TIRSO.PORT
1967-07-01	10-35-36.9	03-29.3 W	36-22.9 N	5	0.7	12	7	7	SSIS	2.9		ALBORAN
1967-07-02	14-33-36.9	03-39.3 W	36-43.7 N	5	2.9	10	13	7	SSIS	3.4		ALMUNECAR.GR
1967-07-04	22-00-00.0	08-40.0 W	38-00.0 N						IMGP		III	SANTIAGO DO CACEM.PORT
1967-07-11	07-57-52.0	00-36.0 W	38-12.0 N					3	SSIS	3.1	III	SANTA POLA.A
1967-07-13	02-10-21.3	00-07.6 W	35-31.8 N	5	1.5	9	19	15	SSIS	5.0	VII	ST.DENIS.ARG
1967-07-21	03-31-12.5	03-26.7 W	36-43.7 N	5	2.5	19	17	9	SSIS	3.6		MOTRIL.GR
1967-07-23	08-42-03.0	03-39.0 W	36-36.0 N					3	SSIS	3.0		ALBORAN
1967-07-24	16-36-57.2	00-17.3 W	35-38.1 N	5	1.4	25	43	6	SSIS	3.2		ST.DENIS.ARG
1967-07-25	02-24-20.2	03-33.5 W	37-27.5 N	5	1.1	6	23	10	SSIS	4.5		DEHESAS VIEJAS.GR
1967-07-26	04-31-51.4	03-22.3 W	37-11.5 N	5	2.6	10	27	6	SSIS	2.5		GUEJAR-SIERRA.GR
1967-07-27	03-52-46.5	05-29.8 W	36-38.0 N	5	2.8	38	14	6	SSIS	3.3		UBRIQUE.CA
1967-07-29	21-54-29.6	01-23.0 W	38-21.4 N	5	1.2	8	13	11	SSIS	4.2	III	N.CIEZA.MU
1967-07-30	16-27-03.3	01-14.1 W	40-49.3 N	5	1.0	12	23	5	SSIS	2.4		MONREAL DEL CAMPO.TE
1967-08-01	18-21-02.8	01-21.0 W	38-18.0 N					3	SSIS	2.5	III P	CIEZA.MU
1967-08-03	00-34-13.2	01-17.3 W	38-21.4 N	5	1.1	9	14	9	SSIS	3.8	VI	N.CIEZA.MU
1967-08-03	01-25-00.0	01-17.0 W	38-21.4 N	5	0.7	14	25	5	SSIS	3.5	III R	N.CIEZA.MU
1967-08-03	01-34-38.2	01-17.0 W	38-21.4 N					1	SSIS		III R	N.CIEZA.MU
1967-08-13	22-07-47.3	00-40.6 W	43-17.7 N	5	1.4	20	32	14	SSIS	5.3	VIII +	ARETTE.FR
1967-08-14	06-23-40.7	00-51.6 W	43-05.4 N		0.3			8	LDGP	3.6		TARDETS.FR
1967-08-14	19-21-38.1	00-29.4 W	42-57.0 N		0.7			6	LDGP	3.2		LARUNS.FR
1967-08-15	14-36-58.5	09-36.6 W	36-18.3 N	5	0.6	36	31	5	SSIS	3.4		SW.CABO SAN VICENTE
1967-08-15	14-45-37.4	00-30.0 W	42-51.6 N		0.7			8	LDGP	3.6		URDOS.FR
1967-08-15	20-33-50.5	02-26.9 W	37-23.5 N	5	0.4			4	SSIS	2.6		TIJOLA.AL
1967-08-16	01-32-38.8	01-15.6 W	43-34.2 N		0.6			9	LDGP	3.4		PEYREHORADE.FR
1967-08-16	07-13-51.9	00-34.2 W	43-08.4 N		0.9			6	LDGP	3.1		OLORON.FR
1967-08-16	13-46-09.0	01-18.0 W	35-30.0 N						BCIS			C.FIGALO.ARG
1967-08-20	19-34-07.6	00-45.0 W	43-04.8 N		1.0			9	LDGP	3.5		ARAMITS.FR
1967-08-21	02-29-51.1	00-29.4 E	42-41.4 N		0.6			4	LDGP	3.0		BENASQUE.HU

F E C H A	H O R A	LONGITUD	LATITUD	PRO	RMS	EH	EZ	NO	AGEN	MAG	INT	LOCALIZACION
1967-08-21	21-25-00.0	08-40.0 W	38-00.0 N						IMGP		VI	SANTIAGO DO CACEM.PORT
1967-08-23	20-48-08.5	00-38.0 W	43-17.2 N	5	1.0	50	76	5	SSIS	3.8		ARETTE.FR
1967-08-26	09-02-10.1	00-34.2 W	43-17.7 N	5	2.0	40	61	6	SSIS	3.6	R	ARETTE.FR
1967-09-07	01-58-55.9	00-48.6 W	43-04.8 N		0.2			7	LDGP	3.3		TARDETS.FR
1967-09-08	06-45-03.9	02-01.2 W	40-58.2 N		0.5			7	LDGP	3.7		CILLAS.GU
1967-09-09	03-03-46.3	00-56.4 W	43-11.4 N		0.3			5	LDGP	3.0		MAULEON.FR
1967-09-11	07-00-26.9	02-52.1 E	36-15.0 N	5	1.1	7	9	12	SSIS	4.6	VI	LOVERDO.ARG
1967-09-19	10-26-13.6	00-55.4 W	43-41.3 N	5	2.0	39	37	6	SSIS	3.0		E.DAX.FR
1967-09-21	21-55-40.2	04-15.0 W	36-51.0 N					3	SSIS	3.1	II	E.MALAGA
1967-09-22	09-50-27.2	00-46.2 W	43-10.8 N		0.4			5	LDGP	3.2		ARAMITS.FR
1967-09-22	14-32-44.0	03-07.9 W	36-52.0 N	5	0.4	43	80	5	SSIS	3.6		MURTAS.GR
1967-10-01	20-14-12.0	04-42.0 W	36-42.0 N					3	SSIS	2.9		CARTAMA.MA
1967-10-02	02-35-04.7	00-33.0 W	38-34.0 N					1	SSIS		III P	JIJONA.A
1967-10-02	02-36-28.5	00-33.0 W	38-34.0 N					1	SSIS		III P.	JIJONA.A
1967-10-02	16-43-50.5	00-32.7 W	38-34.5 N	5	1.3	4	5	6	SSIS	3.4	IV	JIJONA.A
1967-10-04	02-29-28.8	09-15.5 W	38-16.3 N	20	0.9	14	10	8	SSIS	4.0	III S	S.CABO ESPICHEL.PORT
1967-10-06	22-01-47.2	04-06.8 W	35-08.1 N	5	1.4	9	13	14	SSIS	3.6	V	SW.VILLA SANJURJO.MAC
1967-10-21	09-05-51.8	00-16.2 E	42-39.0 N		1.0			5	LDGP	3.3		BIELSA.HU
1967-10-22	20-42-32.7	00-34.2 W	43-09.6 N		0.7			11	LDGP	3.5	V	OLORON.FR
1967-10-28	06-52-45.8	00-19.8 E	43-00.6 N		0.2			6	LDGP	3.1		LABARTHE.FR
1967-10-28	12-12-32.9	05-08.3 W	36-48.4 N	9	1.1	7	7	9	SSIS			ARRIATE.MA
1967-11-01	02-00-20.0	07-15.0 W	42-12.0 N						SSIS	2.7	III	SIERRA DE QUEIJA.OR
1967-11-01	18-29-00.0	08-48.0 W	39-00.0 N						IMGP		III	SALVATERRA.PORT
1967-11-01	19-47-42.3	03-43.8 W	35-41.6 N	12	0.5	4	8	7	SSIS	3.3		ALBORAN
1967-11-08	17-31-23.3	00-40.2 W	42-59.4 N		0.6			6	LDGP	3.4		ACCOUX.FR
1967-11-08	22-41-37.0	04-03.0 W	37-06.0 N					3	SSIS	2.6		NW.ALHAMA GRANADA.GR
1967-11-14	02-53-40.2	03-33.6 W	35-24.7 N	5	1.4	24	40	6	SSIS	3.1	P	NE.CABO QUILATES.MAC
1967-11-14	07-20-22.5	03-48.1 W	35-25.5 N	20	2.0	47	91	5	SSIS	4.0	III S	BAHIA DE ALHUCEMAS.MAC
1967-11-15	10-20-54.1	00-47.4 W	43-04.8 N		0.1			5	LDGP	3.0		ARAMITS.FR
1967-11-16	21-05-32.5	03-30.1 W	35-21.0 N	13	0.4	6	7	7	SSIS	3.8		NE.CABO QUILATES.MAC
1967-11-17	03-33-40.5	05-27.0 W	36-48.0 N					3	SSIS	3.1		GRAZALEMA.CA
1967-11-17	03-35-58.4	04-24.6 W	36-43.7 N	18	2.5			4	SSIS	3.2		MALAGA
1967-11-26	07-11-23.0	00-30.0 W	35-30.0 N						IPGA			ORANAIS.ARG
1967-11-26	17-11-36.0	03-28.0 W	39-04.4 N	5	0.7	13	21	6	SSIS	3.8		MANZANARES.CR
1967-12-01	15-11-34.3	07-04.0 W	36-51.7 N	5	2.0	54	56	6	SSIS	3.3		GOLFO DE CADIZ
1967-12-01	19-40-46.8	02-14.4 E	42-51.0 N		0.7			10	LDGP	3.4		QUILLAN.FR
1967-12-29	23-48-50.6	02-25.6 W	36-32.1 N	5	2.8	31	13	5	SSIS	2.9	IV S	ALBORAN
1968-01-04	06-42-14.4	02-07.4 W	37-35.9 N	5	1.9	12	14	12	SSIS	4.0		VELEZ RUBIO.AL
1968-01-04	17-47-06.6	01-22.8 E	42-37.2 N		0.5			7	LDGP	3.1		NOARRE.L
1968-01-11	10-48-52.5	08-03.5 W	38-28.8 N	5	1.3	12	16	8	SSIS	4.0		EVORA.PORT
1968-01-11	23-00-00.0	00-48.0 E	42-42.0 N						SSIS		II	VIELLA.L
1968-01-12	18-47-00.0	07-00.0 W	35-30.0 N					2	SPGM			ATLANTICO
1968-01-13	06-45-00.0	08-03.0 W	38-29.0 N						SSIS		III R	EVORA.PORT
1968-01-15	19-09-20.2	00-38.4 W	42-55.8 N		0.1			5	LDGP	3.2		ACCOUX.FR
1968-01-17	12-37-00.0	06-00.0 W	35-48.0 N						SPGM			CABO ESPARTEL.MAC
1968-01-19	20-23-42.5	03-39.0 W	35-54.0 N					3	SSIS	2.7		ALBORAN
1968-01-20	03-08-39.7	00-40.2 W	43-04.2 N		0.1			7	LDGP	3.4		ARAMITS.FR
1968-01-22	02-39-41.0	00-11.0 E	38-21.4 N	40	0.9			4	SSIS	3.1		MEDITERRANEO
1968-01-22	03-34-00.0	08-03.0 W	38-29.0 N						SSIS		IV	EVORA.PORT
1968-01-22	07-19-08.1	05-50.0 W	35-08.2 N	40	0.8	5		13	SSIS	4.1	V	EL KSAR-EL-KEBIR.MAC
1968-01-22	15-30-57.5	00-11.0 E	38-21.4 N					1	SSIS	3.1		MEDITERRANEO
1968-01-22	15-43-03.6	06-59.7 W	36-16.8 N	180	1.1	11	52	8	SSIS	3.8		GOLFO DE CADIZ
1968-01-27	18-27-57.5	05-00.0 E	35-00.0 N						IPGA	4.2	VI	RAS EL OUED.ARG
1968-01-27	20-29-09.0	05-00.0 E	35-00.0 N						IPGA		IV R	RAS EL OUED.ARG
1968-01-27	22-19-05.6	05-00.0 E	35-00.0 N						IPGA		IV R	RAS EL OUED.ARG
1968-02-05	05-40-32.9	05-02.4 W	36-02.5 N	18	0.1	1	2	6	SSIS	3.4		ALBORAN
1968-02-06	11-52-21.6	04-35.0 W	37-38.0 N	5	0.6	4	6	7	SSIS	4.0		MONTILLA.CO
1968-02-10	21-54-52.6	01-03.3 W	36-51.2 N	5	2.3	58		5	SSIS	3.1		MEDITERRANEO
1968-02-13	18-57-33.4	04-33.9 W	36-28.8 N	91	1.1	4	5	25	SSIS	3.9	III S	ALBORAN
1968-02-16	02-50-45.7	04-09.7 W	35-06.6 N	20	0.3			4	SSIS	2.6		D.HASSAR.MAC
1968-02-17	06-17-48.0	03-23.8 W	35-56.1 N	9	0.3	5	9	5	SSIS	3.1		ALBORAN
1968-02-22	02-33-52.5	08-16.7 W	38-56.3 N	9	1.7	14	26	6	SSIS	3.3	III	CORUCHE.PORT
1968-02-25	05-45-09.0	09-08.8 W	38-28.6 N	5	2.3		43	5	SSIS	3.4	IV S	W.SANTIAGO CACEM.PORT
1968-02-25	05-54-07.7	01-12.0 E	40-56.0 N					3	SSIS	3.6	III +S	MEDITERRANEO
1968-02-26	06-07-56.0	03-08.0 W	36-04.0 N					2	SSIS	3.3	P	ALBORAN
1968-02-27	14-42-32.0	03-08.4 W	36-04.6 N	5	1.7	9	23	7	SSIS	3.4		ALBORAN
1968-02-28	01-41-52.0	03-43.4 W	35-56.0 N	9	0.6	9	22	5	SSIS	2.8		ALBORAN
1968-02-28	02-17-03.0	03-43.0 W	35-56.0 N					3	SSIS	2.9	R	ALBORAN
1968-03-12	14-54-55.5	00-29.6 E	43-17.1 N	60	0.6	6	62	6	SSIS	3.6	V	ARGELES.FR
1968-03-13	16-45-11.0	05-12.0 W	36-48.0 N					3	SSIS	3.0		RONDA.MA

F E C H A	H O R A	LONGITUD	LATITUD	PRO	RMS	EH	EZ	NO	AGEN	MAG	INT	LOCALIZACION
1968-03-15	10-15-47.0	01-12.0 E	41-18.0 N					3	SSIS	3.6	II	VENDRELL.T
1968-03-30	05-41-15.0	08-45.0 W	41-45.0 N						IMGP		III	VIANA DO CASTELO.PORT
1968-03-31	21-25-12.6	02-17.8 W	35-22.5 N	10	0.6	19		6	SSIS	3.4	III S	ALBORAN
1968-04-03	05-27-33.7	04-47.3 W	35-18.9 N	16	1.0	6	10	11	SSIS	4.0		S.PUNTA COTELLA.MAC
1968-04-05	16-23-28.2	00-20.0 W	36-50.0 N					6	SSIS			ALBORAN
1968-04-11	23-11-02.0	04-00.0 W	36-00.0 N					4	SPGM			ALBORAN
1968-04-17	09-12-06.9	03-44.8 W	35-17.1 N	22	0.9	5	13	17	SSIS	5.0	IV	AL HOCCIMA.MAC
1968-04-17	09-33-47.0	03-36.0 W	35-12.0 N						SPGM		IV	BOUDINAR.MAC
1968-04-17	09-43-41.5	03-58.8 W	35-24.1 N	5	1.7	13	21	8	SSIS	4.0	V S	ALBORAN
1968-04-17	09-58-24.0	03-36.0 W	35-12.0 N						SPGM		III R	BOUDINAR.MAC
1968-04-17	10-18-24.0	03-44.0 W	35-17.0 N					4	SSIS	3.4	IV R	AL HOCCIMA.MAC
1968-04-17	10-24-53.1	03-44.0 W	35-17.0 N					2	SSIS	2.6	III R	AL HOCCIMA.MAC
1968-04-18	00-58-05.5	03-44.0 W	35-17.0 N					1	SSIS	3.3	R	AL HOCCIMA.MAC
1968-04-18	01-08-38.0	03-35.7 W	37-15.6 N	12	0.8	7	6	7	SSIS	3.2		DEIFONTES.GR
1968-04-18	05-09-34.1	05-23.7 W	36-32.7 N	20	2.3	40	31	6	SSIS	3.7		EL COLMENAR.MA
1968-04-19	04-29-44.6	03-44.0 W	35-17.0 N					3	SSIS	3.1	R	AL HOCCIMA.MAC
1968-04-20	20-04-02.1	00-48.6 W	43-10.8 N		0.4			6	LDGP	3.2		TARDETS.FR
1968-04-21	06-11-21.0	03-44.0 W	35-17.0 N					4	SSIS		R	AL HOCCIMA.MAC
1968-04-22	03-57-00.0	03-18.0 W	35-06.0 N						SPGM		V	DAR KEBDAN.MAC
1968-04-25	08-36-33.0	00-33.6 W	42-55.2 N		0.3			8	LDGP	3.1		URDOS.FR
1968-04-26	20-51-29.5	00-34.8 E	42-37.8 N		0.6			6	LDGP	3.0		BENASQUE.HU
1968-04-27	05-29-23.5	01-56.4 W	38-01.3 N	8	1.0	8	22	9	SSIS	3.5		SW.CARAVACA.MU
1968-04-27	08-02-05.0	00-13.2 E	42-37.2 N		0.8			6	LDGP	3.1		BIELSA.HU
1968-04-27	10-04-10.0	03-18.0 W	35-12.0 N						SPGM		IV P	DAR KEBDAN.MAC
1968-04-29	08-18-28.0	03-18.0 W	35-06.0 N						SPGM		V	DAR KEBDAN.MAC
1968-04-30	03-23-38.0	04-30.5 W	35-37.8 N	5	0.8	7	8	6	SSIS	3.9		ALBORAN
1968-05-01	03-10-48.0	03-44.0 W	35-17.0 N					3	SSIS	2.5	R	AL HOCCIMA.MAC
1968-05-10	02-50-22.5	03-44.2 W	36-20.8 N	5	0.3			4	SSIS	3.4		ALBORAN
1968-05-22	09-55-07.0	00-08.0 W	38-32.0 N					1	SSIS		II	BENIDORM.A
1968-05-25	22-45-03.8	01-10.0 E	41-20.0 N					3	SSIS			MONTBLANCH.T
1968-05-28	22-19-03.2	03-29.3 W	37-07.6 N	20	0.0			3	SSIS	3.0		SIERRA NEVADA.GR
1968-06-03	05-42-58.7	01-39.3 W	37-03.6 N	5	1.2	5	2	5	SSIS	3.0		MEDITERRANEO
1968-06-07	00-42-05.0	08-36.0 W	41-10.0 N					1	SSIS		II	GONDOMAR.PORT
1968-06-12	05-49-46.0	05-00.0 W	36-00.0 N						SPGM			E.ESTRECAO GIBRALTAR
1968-06-12	22-30-11.0	07-24.4 W	36-40.8 N	100	0.3	3	7	9	SSIS	4.3	IV S	GOLFO DE CADIZ
1968-06-15	21-37-41.9	05-01.3 W	35-11.5 N	5	1.3	7	8	7	SSIS	3.5	V	BOUHMED.MAC
1968-06-16	02-22-39.0	03-50.4 E	42-56.4 N		4.6			10	LDGP	3.0		GOLFO DE LYON
1968-06-30	11-28-15.0	05-30.0 W	35-00.0 N						SPGM		III	MENOKRA.MAC
1968-07-01	05-26-08.0	06-15.0 W	35-15.0 N						SPGM			NW.LARACHE.MAC
1968-07-04	21-59-29.4	03-50.2 W	35-43.7 N	10	3.6	44		9	SSIS	3.9		ALBORAN
1968-07-05	02-27-56.5	03-50.0 W	35-43.0 N					3	SSIS	3.5	R	ALBORAN
1968-07-25	06-54-42.0	02-15.0 W	35-45.0 N						SPGM			ALBORAN
1968-07-27	13-42-27.0	04-30.0 W	35-00.0 N						SPGM			CHOVIVE.MAC
1968-07-29	00-19-33.0	12-45.0 W	37-15.0 N						SPGM			ATLANTICO
1968-07-29	18-10-41.5	02-17.9 W	35-11.1 N	10	1.5	21		8	SSIS	3.9		ALBORAN
1968-08-03	13-07-08.5	00-15.5 E	39-01.2 N	5	0.9	36	59	5	SSIS	2.9		N.GANDIA.V
1968-08-05	02-18-03.4	04-02.6 W	35-01.0 N	20	0.5	9		6	SSIS	3.3		EL HAD TIZAR.MAC
1968-08-05	02-34-32.0	04-02.0 W	35-01.0 N					3	SSIS	3.1	R	EL HAD TIZAR.MAC
1968-08-13	13-30-56.2	01-27.0 E	43-17.4 N					11	LDGP	3.7		AUTERIVE.FR
1968-08-30	18-56-41.1	04-24.5 W	35-11.8 N	5	0.7			4	SSIS	2.7		ALBORAN
1968-08-31	13-48-12.8	06-36.4 W	36-16.6 N	68	0.8	3	4	20	SSIS	4.2	III S	GOLFO DE CADIZ
1968-09-02	12-38-24.7	02-47.3 W	35-04.6 N	5	1.5	13	18	11	SSIS	3.6		E.ZELUAN.MAC
1968-09-02	14-37-56.0	02-47.0 W	35-04.0 N					2	SSIS	4.0	R	E.ZELUAN.MAC
1968-09-02	16-05-30.0	08-15.0 W	35-30.0 N						SPGM			ATLANTICO
1968-09-07	09-54-03.0	04-45.0 W	35-15.0 N						SPGM			E.AARKOB.MAC
1968-09-11	23-02-14.2	08-24.4 W	37-21.7 N	22	1.7	12	26	11	SSIS	3.8	V	OURIQUE.PORT
1968-09-13	03-05-35.0	02-47.0 W	35-04.0 N					4	SSIS	3.1	V	E.ZELUAN.MAC
1968-09-13	18-34-07.0	09-15.0 W	36-00.0 N						SPGM			S.CABO SAN VICENTE
1968-09-15	01-33-08.0	02-05.5 W	36-51.2 N	60	1.8			4	SSIS	3.3		SW.AGUA AMARGA.AL
1968-09-19	10-31-39.4	01-15.0 E	42-50.4 N		0.8			11	LDGP	3.5	IV	S.OUST.FR
1968-09-22	03-05-03.0	01-21.8 W	37-00.6 N	5	1.3			5	SSIS	3.9		MEDITERRANEO
1968-09-26	06-19-18.0	09-30.0 W	36-30.0 N						SPGM			SW.CABO SAN VICENTE
1968-10-04	07-13-52.3	00-05.4 W	43-03.0 N		0.8			7	LDGP	3.2		LOURDES.FR
1968-10-05	02-45-20.6	09-18.9 W	37-46.2 N	5	0.1	15	17	5	SSIS	3.6		ATLANTICO
1968-10-05	08-02-53.0	03-51.0 W	36-21.0 N					4	SSIS	3.1		ALBORAN
1968-10-07	05-21-39.0	01-03.0 W	37-30.0 N					2	SSIS	3.2	III S	MEDITERRANEO
1968-10-12	18-21-40.1	04-16.7 W	36-10.6 N	10	0.1			4	SSIS	3.6		ALBORAN
1968-10-14	02-27-39.8	03-43.3 W	37-12.2 N	5	1.3	29	59	5	SSIS	2.8		PINOS PUENTE.GR
1968-10-18	23-05-35.6	02-41.3 W	35-53.9 N	5	1.0	12	15	6	SSIS	2.9		ALBORAN
1968-10-21	18-15-38.5	02-39.7 W	36-51.2 N	5	2.4	13	15	7	SSIS	3.4	III	BENTARIQUE.AL

FECHA	HORA	LONGITUD	LATITUD	PRO	RMS	EH	EZ	NO	AGEN	MAG	INT	LOCALIZACION
1968-10-23	01-42-38.0	05-06.0 W	36-06.0 N						SPGM			ESTRECHO DE GIBRALTAR
1968-10-24	06-58-24.7	03-32.0 W	36-36.2 N	5	1.1	17	28	5	SSIS	3.2		ALBORAN
1968-10-27	17-08-51.0	09-00.0 W	36-30.0 N						SPGM			S.CABO SAN VICENTE
1968-10-30	11-41-55.7	03-45.4 W	35-16.9 N	5	1.4	8	14	18	SSIS	4.6	IV S	ALBORAN
1968-11-01	08-50-11.8	02-56.8 W	35-06.7 N	5	1.0			6	SSIS	3.7		ZELUAN.MAC
1968-11-07	02-08-47.5	04-52.5 W	35-59.2 N	80	0.8	7	17	11	SSIS	3.9		ALBORAN
1968-11-07	02-09-58.0	09-12.0 W	38-42.0 N						IMGP		II	LISBOA
1968-11-07	05-57-45.0	03-15.0 E	36-45.0 N						BCIS	3.2	IV	DAR EL BEIDA.ARG
1968-11-08	10-59-03.0	06-30.0 W	36-30.0 N						SPGM			GOLFO DE CADIZ
1968-11-10	09-12-25.2	02-18.7 W	37-23.9 N	10	0.0			6	SSIS	3.2		ORIA.AL
1968-11-19	08-56-07.6	03-52.3 W	37-15.6 N	5	1.2			3	SSIS	2.8		ILLORA.GR
1968-11-20	23-40-22.0	03-52.0 W	37-15.0 N					1	SSIS	2.2	R	ILLORA.GR
1968-12-01	00-49-44.7	08-25.0 W	38-17.4 N	5	1.8	20	19	10	SSIS	3.1	V	VALE DE GUIZO.PORT
1968-12-09	01-36-22.8	00-13.4 E	39-20.7 N	13	1.6	7	15	16	SSIS	4.5	III S	GOLFO DE VALENCIA
1968-12-23	02-56-28.5	03-15.0 E	36-45.0 N						IPGA		IV	ROUIBA.ARG
1968-12-23	16-13-57.5	00-13.0 E	39-20.0 N					3	SSIS	3.3	R	GOLFO DE VALENCIA
1968-12-25	08-01-37.5	00-13.0 E	39-20.0 N					3	SSIS	3.0	R	GOLFO DE VALENCIA
1968-12-31	21-08-10.0	00-45.0 W	37-58.0 N					1	SSIS		II	TORREVIEJA.A
1969-01-07	16-43-53.0	00-09.5 W	38-14.2 N	5	0.8			3	SSIS	3.4		MEDITERRANEO
1969-01-07	19-42-01.0	02-49.1 W	36-29.9 N	10	0.8	6	7	10	SSIS	4.2	III S	ALBORAN
1969-01-17	06-37-48.0	10-30.0 W	36-30.0 N						SPGM			SW.CABO SAN VICENTE
1969-01-22	17-55-37.9	03-57.5 W	35-37.6 N	14	3.4	25	50	8	SSIS	3.0		ALBORAN
1969-01-23	18-28-31.9	00-43.2 W	39-26.5 N	5	1.1	4	6	12	SSIS	4.3	V +	CHIVA.V
1969-01-25	19-49-55.0	00-43.0 W	39-26.0 N					3	SSIS	2.9	R	CHIVA.V
1969-01-26	22-28-53.0	05-00.0 W	35-00.0 N						SPGM			TAINZA.MAC
1969-01-27	23-15-16.6	04-27.5 W	36-27.6 N	60	0.2	2	2	12	SSIS	2.7		ALBORAN
1969-01-29	04-01-00.0	07-00.0 W	36-30.0 N					4	SPGM			GOLFO DE CADIZ
1969-01-31	12-34-20.8	00-04.8 W	43-00.0 N		0.3			6	LDGP	3.1		ARGELES.FR
1969-02-01	17-32-28.0	04-25.0 W	36-43.0 N					1	SSIS		III	MALAGA
1969-02-03	08-35-07.0	09-15.0 W	39-20.0 N						IMGP		IV	S.MARTINHO AMOREI.PORT
1969-02-11	03-04-00.0	04-00.0 W	35-00.0 N					3	SPGM			EL MAADENE.MAC
1969-02-12	18-15-29.0	04-25.0 W	36-43.0 N					1	SSIS		II	MALAGA
1969-02-15	06-58-00.0	05-30.0 W	35-00.0 N					3	SPGM			MEXERAH.MAC
1969-02-20	04-54-32.5	03-48.5 W	35-05.3 N	20	0.1			4	SSIS	3.1		BOU SLAMA.MAC
1969-02-22	08-09-36.9	04-00.2 W	35-11.9 N	10	1.2	14	18	7	SSIS	2.9	P	INSOULIENE.MAC
1969-02-22	08-14-11.6	04-00.0 W	35-11.0 N	20	0.9			4	SSIS	3.2		INSOULIENE.MAC
1969-02-24	12-15-48.4	08-22.3 W	38-43.0 N	48	2.9	52		6	SSIS	3.2	III	LAVRE.PORT
1969-02-28	02-40-32.7	10-48.8 W	35-59.1 N	20	0.9	16		12	SSIS	7.3	VII +S	SW.CABO SAN VICENTE
1969-02-28	03-46-00.0	00-59.0 E	42-28.0 N						SSIS		III	CAPDELLA.L
1969-02-28	04-25-34.1	10-42.0 W	36-12.0 N					8	SSIS	5.7	IV RS	SW.CABO SAN VICENTE
1969-02-28	04-42-07.8	10-24.0 W	36-18.0 N					6	SSIS		R	SW.CABO SAN VICENTE
1969-02-28	04-44-59.7	10-12.0 W	36-18.0 N					6	SSIS	4.4	R	SW.CABO SAN VICENTE
1969-02-28	05-33-57.4	10-36.0 W	36-12.0 N					5	SSIS		R	SW.CABO SAN VICENTE
1969-02-28	08-48-21.1	10-24.0 W	35-54.0 N					5	SSIS		R	SW.CABO SAN VICENTE
1969-02-28	09-59-48.3	10-54.0 W	35-54.0 N					10	SSIS	4.6	III RS	SW.CABO SAN VICENTE
1969-02-28	10-24-04.4	11-06.0 W	36-00.0 N					6	SSIS		R	SW.CABO SAN VICENTE
1969-02-28	12-43-12.3	10-36.0 W	35-54.0 N					7	SSIS	4.1	R	SW.CABO SAN VICENTE
1969-02-28	13-48-38.6	10-36.0 W	35-54.0 N					5	SSIS		R	SW.CABO SAN VICENTE
1969-02-28	15-20-38.1	11-00.0 W	35-54.0 N					11	SSIS	4.2	III RS	SW.CABO SAN VICENTE
1969-02-28	16-21-03.8	10-24.0 W	36-12.0 N					8	SSIS		R	SW.CABO SAN VICENTE
1969-02-28	16-52-16.5	10-30.0 W	35-42.0 N					6	SSIS		R	SW.CABO SAN VICENTE
1969-02-28	18-24-35.1	11-00.0 W	35-54.0 N					9	SSIS	4.2	II RS	SW.CABO SAN VICENTE
1969-02-28	19-04-37.1	10-12.0 W	36-00.0 N					5	SSIS		R	SW.CABO SAN VICENTE
1969-02-28	20-17-28.1	10-36.0 W	35-48.0 N					5	SSIS		R	SW.CABO SAN VICENTE
1969-02-28	20-22-07.9	10-48.0 W	35-54.0 N					5	SSIS		R	SW.CABO SAN VICENTE
1969-03-01	00-50-31.4	10-36.0 W	35-54.0 N					6	SSIS		R	SW.CABO SAN VICENTE
1969-03-01	07-47-24.5	10-54.0 W	35-54.0 N					6	SSIS		R	SW.CABO SAN VICENTE
1969-03-01	11-36-27.4	11-06.0 W	36-18.0 N					7	SSIS	4.0	R	SW.CABO SAN VICENTE
1969-03-01	12-31-52.5	08-42.0 W	36-00.0 N					10	SSIS		R	SW.CABO SAN VICENTE
1969-03-01	22-07-52.8	10-42.0 W	35-48.0 N					9	SSIS		R	SW.CABO SAN VICENTE
1969-03-02	18-00-59.2	10-48.0 W	36-06.0 N					13	SSIS	4.4	R	SW.CABO SAN VICENTE
1969-03-03	06-35-53.7	10-42.0 W	36-00.0 N					6	SSIS		R	SW.CABO SAN VICENTE
1969-03-03	07-52-45.2	10-42.0 W	35-54.0 N					5	SSIS		R	SW.CABO SAN VICENTE
1969-03-05	02-57-32.9	11-00.0 W	35-54.0 N					10	SSIS	4.7	III RS	SW.CABO SAN VICENTE
1969-03-05	04-54-15.1	10-48.0 W	36-06.0 N					6	SSIS		R	SW.CABO SAN VICENTE
1969-03-06	19-23-42.8	10-54.0 W	36-12.0 N					12	SSIS	4.8	III RS	SW.CABO SAN VICENTE
1969-03-06	21-24-01.1	01-03.0 W	36-22.5 N	20	2.9			6	SSIS	3.2		EL MARSA.ARG
1969-03-07	21-31-14.5	10-54.0 W	36-06.0 N					7	SSIS	4.3	R	SW.CABO SAN VICENTE
1969-03-08	03-35-58.4	10-36.0 W	35-48.0 N					13	SSIS	4.2	II RS	SW.CABO SAN VICENTE
1969-03-09	13-08-16.7	10-44.1 W	36-15.5 N	30	0.9	8	16	20	SSIS	4.5	II RS	SW.CABO SAN VICENTE

FECHA	HORA	LONGITUD	LATITUD	PRO	RMS	EH	EZ	NO	AGEN	MAG	INT	LOCALIZACION
1969-03-10	09-56-48.5	10-30.0 W	35-54.0 N					12	SSIS	3.9	II RS	SW.CABO SAN VICENTE
1969-03-11	00-33-04.0	00-30.0 W	38-20.0 N					1	SSIS		III	ALICANTE
1969-03-11	16-14-04.3	00-48.0 E	42-48.6 N		0.6			6	LDGP	3.5	III	VIELLA.L
1969-03-11	18-18-16.1	00-40.2 E	42-47.4 N		0.9			15	LDGP	2.7	IV	VALLE DE ARAN.L
1969-03-12	03-11-34.9	10-24.0 W	36-06.0 N					9	SSIS		R	SW.CABO SAN VICENTE
1969-03-13	15-19-01.8	10-18.0 W	35-48.0 N					5	SSIS		R	SW.CABO SAN VICENTE
1969-03-18	04-17-34.6	10-42.0 W	36-00.0 N					12	SSIS	4.2	II RS	SW.CABO SAN VICENTE
1969-03-18	06-00-34.6	10-30.0 W	35-54.0 N					11	SSIS		R	SW.CABO SAN VICENTE
1969-03-23	21-51-26.8	04-52.8 E	36-24.0 N					7	ISCE			ARGELIA
1969-03-24	09-33-29.7	10-30.0 W	35-54.0 N					13	SSIS	4.3	R	SW.CABO SAN VICENTE
1969-03-29	10-01-21.0	05-20.0 W	35-00.0 N						SPGM			IGHLADENE.MAC
1969-04-02	16-33-50.0	05-45.0 W	35-00.0 N						SPGM			KHEMDEK EL AMAR.MAC
1969-04-05	19-56-28.6	00-00.1 E	35-59.6 N	5	1.8	11	23	8	SSIS	3.3	VI	MOSTAGANEM.ARG
1969-04-10	16-52-03.6	10-42.0 W	35-48.0 N					8	SSIS		R	SW.CABO SAN VICENTE
1969-04-12	00-31-42.0	00-30.0 W	38-20.0 N					1	SSIS		III	ALICANTE
1969-04-17	02-31-05.1	03-56.9 W	35-08.2 N	5	0.1	1		5	SSIS	3.4		AJDIR.MAC
1969-04-19	22-57-42.8	11-06.0 W	36-12.0 N					10	SSIS	4.3	R	SW.CABO SAN VICENTE
1969-04-20	16-12-01.2	10-30.0 W	36-00.0 N					9	SSIS	4.6	R	SW.CABO SAN VICENTE
1969-04-23	04-37-25.0	07-20.0 W	36-00.0 N						SPGM			GOLFO DE CADIZ
1969-04-28	02-10-26.0	09-00.0 W	36-30.0 N					6	BCIS		R	SW.CABO SAN VICENTE
1969-04-28	05-59-38.0	10-54.0 W	35-30.0 N					6	SSIS	3.8	R	SW.CABO SAN VICENTE
1969-05-02	04-44-00.0	05-12.0 W	35-48.0 N					4	SSIS	2.0		CEUTA
1969-05-05	05-34-24.2	10-24.0 W	36-00.0 N					10	SSIS	5.5	V +R	SW.CABO SAN VICENTE
1969-05-10	13-31-13.5	11-00.0 W	36-12.0 N					11	SSIS	4.3	R	SW.CABO SAN VICENTE
1969-05-13	05-59-23.8	10-48.0 W	36-06.0 N					5	SSIS		R	SW.CABO SAN VICENTE
1969-05-24	10-08-25.8	10-54.0 W	36-06.0 N					5	SSIS	4.1	R	SW.CABO SAN VICENTE
1969-05-26	08-46-28.8	10-30.0 W	36-00.0 N					5	SSIS	3.9	R	SW.CABO SAN VICENTE
1969-05-30	10-25-00.0	09-18.0 W	39-24.0 N						IMGP	4.0	IV	OBIDOS.PORT
1969-05-30	23-24-47.2	00-05.4 E	43-00.0 N		0.2			6	LDGP	3.0		PICO MIDI.FR
1969-05-31	00-24-48.0	01-56.0 E	41-23.0 N					3	SSIS		III	VALLIRANA.B
1969-05-31	02-11-54.0	01-56.0 E	41-23.0 N					2	SSIS		II R	VALLIRANA.B
1969-06-01	07-04-10.5	00-40.8 W	43-27.6 N		1.0			13	LDGP	4.0		ARTHEZ.FR
1969-06-02	12-54-14.6	05-51.0 W	36-58.0 N					5	SSIS	3.7	P	LAS CABEZAS S.JUAN.SE
1969-06-02	21-27-07.8	05-51.8 W	36-58.1 N	12	1.1	5	8	15	SSIS	4.1	III	LAS CABEZAS S.JUAN.SE
1969-06-04	02-26-17.8	05-51.4 W	36-53.2 N	26	1.5	7	10	15	SSIS	4.0	R	LAS CABEZAS S.JUAN.SE
1969-06-04	17-36-53.0	03-23.6 W	40-05.7 N	20	0.9			4	SSIS	3.5		COLMENAR DE OREJA.M
1969-06-06	09-37-31.2	00-33.6 W	43-12.6 N		0.4			6	LDGP	3.1		OLORON.FR
1969-06-07	22-34-00.0	00-42.0 W	43-06.0 N						BCIS	3.6	V	ISSOR.FR
1969-06-11	03-18-08.6	08-03.2 W	35-56.4 N	5	0.3	10	12	7	SSIS	3.7		SE.CABO SAN VICENTE
1969-06-18	00-05-14.9	03-04.8 W	35-42.0 N	10	0.7	6	9	11	SSIS	3.5		ALBORAN
1969-06-22	00-48-08.8	03-30.9 W	37-17.2 N	5	1.0	8	7	7	SSIS	3.3		DEIFONTES.GR
1969-06-25	23-11-44.3	10-30.0 W	36-06.0 N					5	SSIS		R	SW.CABO SAN VICENTE
1969-07-03	01-19-13.2	01-01.7 W	38-21.4 N	5	1.9	9	16	9	SSIS	3.3	III	ALGUENA.A
1969-07-04	01-44-39.9	10-42.0 W	36-06.0 N					6	SSIS		R	SW.CABO SAN VICENTE
1969-07-05	05-22-06.0	04-00.9 W	37-09.4 N	5	1.6	6	5	14	SSIS	3.0		MORALEDA ZAFAYONA.GR
1969-07-06	11-31-33.6	05-21.0 W	36-56.9 N	5	0.7	8	7	6	SSIS	4.3	III	OLVERA.CA
1969-07-16	08-17-07.0	00-27.4 E	38-17.0 N					3	SSIS	3.3	V +S	MEDITERRANEO
1969-07-16	19-58-28.8	06-02.8 W	36-23.2 N	9	1.3	9	7	10	SSIS	3.8		CHICLANA.CA
1969-07-18	20-46-40.9	05-52.8 W	36-55.1 N	5	3.7	42	43	9	SSIS		IV	NW.ESPERA.CA
1969-07-21	00-52-10.9	02-59.4 W	36-51.2 N	5	1.1	10	9	7	SSIS	2.8		BERJA.AL
1969-07-26	12-24-30.4	14-33.6 W	43-42.0 N					75	ISCE	4.6		ATLANTICO
1969-08-03	02-53-03.8	10-48.0 W	35-54.0 N					10	SSIS	4.1	IV RS	SW.CABO SAN VICENTE
1969-08-04	11-20-55.0	00-54.0 E	39-36.5 N	10	2.1			4	SSIS	2.9		MEDITERRANEO
1969-08-08	07-22-33.0	03-24.0 W	35-00.0 N					6	SSIS	4.1		BOUFARCOURT.MAC
1969-08-08	20-02-27.4	11-42.0 W	35-54.0 N					9	SSIS	4.2	R	SW.CABO SAN VICENTE
1969-08-13	03-14-45.0	00-45.0 W	39-27.0 N					3	SSIS			CHIVA.V
1969-08-26	05-35-13.9	00-01.8 E	42-58.2 N		0.7			6	LDGP	3.1		PICO MIDI.FR
1969-09-06	14-30-36.5	12-18.0 W	36-54.0 N					8	SSIS	5.7	IV +R	SW.CABO SAN VICENTE
1969-09-09	19-27-17.1	03-35.7 W	37-11.5 N	5	1.6	6	7	13	SSIS	3.7	III	GRANADA
1969-09-09	21-06-50.8	03-31.2 W	36-59.0 N	5	0.3	4	6	6	SSIS	2.9	R	DURCAL.GR
1969-09-18	03-14-03.3	08-36.0 W	39-57.7 N	5	1.6	13	23	15	SSIS	4.0	IV +	POMBAL.PORT
1969-09-25	19-48-24.5	00-03.6 E	43-04.2 N		0.4			12	LDGP	3.0		LOURDES.FR
1969-09-30	18-15-02.0	04-25.0 W	36-43.0 N					1	SSIS		II	MALAGA
1969-10-01	03-49-07.0	00-42.0 W	38-16.0 N					1	SSIS		III	ELCHE.A
1969-10-05	19-01-23.0	04-35.0 W	37-00.0 N					6	SSIS			ANTEQUERA.MA
1969-10-10	07-13-07.5	02-03.0 W	37-21.0 N					3	SSIS	3.1		ZURGENA.AL
1969-10-14	15-18-43.6	03-38.8 W	36-57.3 N	5	1.0	3	4	12	SSIS	3.9	IV	GRANADA
1969-10-18	05-31-43.8	10-54.0 W	36-00.0 N					8	SSIS		R	SW.CABO SAN VICENTE
1969-10-21	23-10-23.6	08-45.7 W	39-58.2 N	5	0.7	5	7	15	SSIS	4.7	V +	POMBAL.PORT
1969-10-22	04-44-50.0	05-20.0 W	35-00.0 N						SPGM			TIFRAOUENE.MAC

FECHA	HORA	LONGITUD	LATITUD	PRO	RMS	EH	EZ	NO	AGEN	MAG	INT	LOCALIZACION
1969-10-22	20-29-18.4	10-54.0 W	36-00.0 N					5	SSIS		R	SW.CABO SAN VICENTE
1969-11-05	07-47-31.0	11-12.0 W	35-48.0 N					11	SSIS	4.6	R	SW.CABO SAN VICENTE
1969-11-20	20-38-50.0	08-30.0 W	40-06.0 N						IMGP	3.8	V	COIMBRA.PORT
1969-11-24	10-51-59.7	00-44.7 W	43-04.7 N	5	1.7	42	45	6	SSIS	3.6	V	ARETTE.FR
1969-12-04	18-14-26.9	08-13.7 W	36-05.5 N	10	1.6	11	19	14	SSIS	4.3		SE.CABO SAN VICENTE
1969-12-14	22-22-30.0	05-20.0 W	35-30.0 N						SPGM			TETUAN.MAC
1969-12-16	17-38-18.5	03-14.9 W	36-16.1 N	40	0.3	4	43	6	SSIS	3.5		ALBORAN
1969-12-24	05-04-44.3	10-30.0 W	36-00.0 N					9	SSIS	5.1	IV RS	SW.CABO SAN VICENTE
1969-12-27	01-30-15.1	12-00.0 W	36-12.0 N					5	SSIS		R	SW.CABO SAN VICENTE
1970-01-05	02-46-18.7	00-39.0 W	38-04.0 N					2	SSIS		V +S	GUARDAMAR DEL SEGURA.A
1970-01-05	19-45-29.3	10-42.0 W	36-00.0 N					7	SSIS	4.2	R	SW.CABO SAN VICENTE
1970-01-06	16-17-28.0	13-48.0 W	36-36.0 N					9	ISCE			ATLANTICO
1970-01-11	02-07-06.0	04-56.9 W	35-01.6 N	33	1.3	17		9	SSIS	3.8		SE.ADEL DANE.MAC
1970-01-11	15-42-08.1	04-10.3 W	36-14.8 N	10	2.0	23	30	8	SSIS	3.4		ALBORAN
1970-01-16	13-16-33.8	04-45.9 W	36-13.1 N	10	3.6	24	27	11	SSIS	4.2		ALBORAN
1970-01-19	11-17-55.8	00-36.0 W	43-09.0 N		0.9			11	LDGP	3.0		OLORON.FR
1970-01-20	19-08-37.5	03-35.8 W	37-11.5 N	20	1.5	45	15	6	SSIS			GRANADA
1970-01-22	10-38-09.9	00-37.8 W	43-23.4 N		0.9			21	LDGP	3.5		ACCOUX.FR
1970-01-23	04-10-46.0	09-45.0 W	36-15.0 N						SPGM		R	SW.CABO SAN VICENTE
1970-01-24	17-30-30.0	08-30.0 W	35-54.0 N						SPGM			SE.CABO SAN VICENTE
1970-01-24	21-38-01.3	00-12.6 E	42-58.8 N		0.7			13	LDGP	3.4		GRIPP.FR
1970-01-28	02-06-37.0	09-40.0 W	36-00.0 N						SPGM		R	SW.CABO SAN VICENTE
1970-01-28	22-54-32.8	04-24.6 W	35-08.1 N	40	2.8	51		6	SSIS	3.9		TAGHZOUT.MAC
1970-01-30	00-23-59.0	09-40.0 W	36-00.0 N						SPGM		R	SW.CABO SAN VICENTE
1970-02-04	17-45-57.8	04-42.5 W	35-35.4 N	20	0.5	2	2	6	SSIS	3.6		ALBORAN
1970-02-05	20-43-15.7	05-31.4 W	36-38.5 N	5	1.2	37	34	9	SSIS	3.3		SW.UBRIQUE.CA
1970-02-06	18-34-49.3	00-06.6 E	42-56.4 N		0.1			5	LDGP	3.2		PICO MIDI.FR
1970-02-08	11-21-02.0	12-48.0 W	36-00.0 N						SPGM			ATLANTICO
1970-02-08	11-27-04.0	12-48.0 W	36-00.0 N						SPGM		R	ATLANTICO
1970-02-09	13-08-29.0	10-00.0 W	36-00.0 N						SPGM		R	SW.CABO SAN VICENTE
1970-02-12	22-51-27.0	09-30.0 W	36-00.0 N						SPGM		R	SW.CABO SAN VICENTE
1970-02-16	22-28-58.0	00-18.0 W	41-24.0 N					3	SSIS	3.5		N.SASTAGO.Z
1970-02-19	12-05-27.4	06-05.7 W	35-11.3 N	33	0.8	8		7	SSIS	3.3		E.LARACHE.MAC
1970-02-25	02-54-54.0	10-40.0 W	35-40.0 N						SPGM		R	SW.CABO SAN VICENTE
1970-03-01	08-59-17.8	00-16.8 E	42-58.8 N		0.4			12	LDGP	3.4		GRIPP.FR
1970-03-03	05-27-30.1	05-01.7 W	36-27.7 N	20	3.1	27	26	9	SSIS	3.6		W.MARBELLA.MA
1970-03-03	05-53-29.9	05-04.0 W	36-19.7 N	10	2.2	37	80	6	SSIS	3.3	R	ALBORAN
1970-03-03	06-07-24.4	05-14.3 W	36-20.1 N	5	2.1			4	SSIS	3.7	R	ALBORAN
1970-03-04	09-48-03.2	05-15.1 W	36-43.7 N	10	1.8	6	11	14	SSIS	3.8	III	W.RONDA.MA
1970-03-04	21-25-22.0	05-15.0 W	36-43.0 N					11	SSIS	4.0	R	W.RONDA.MA
1970-03-04	21-33-53.9	05-15.0 W	36-43.0 N					6	SSIS	3.0	R	W.RONDA.MA
1970-03-04	21-41-00.9	05-15.0 W	36-43.0 N					7	SSIS	3.7	R	W.RONDA.MA
1970-03-04	21-44-33.0	05-15.0 W	36-43.0 N					5	SSIS	3.0	R	W.RONDA.MA
1970-03-04	21-57-54.0	05-15.0 W	36-43.0 N					10	SSIS	4.0	R	W.RONDA.MA
1970-03-04	22-55-44.0	05-15.0 W	36-43.0 N					5	SSIS		R	W.RONDA.MA
1970-03-04	23-28-56.0	05-15.0 W	36-43.0 N					7	SSIS	3.5	R	W.RONDA.MA
1970-03-04	23-36-05.0	05-15.0 W	36-43.0 N					2	SSIS		R	W.RONDA.MA
1970-03-05	00-41-27.0	05-15.0 W	36-43.0 N					4	SSIS		R	W.RONDA.MA
1970-03-10	11-40-32.0	06-46.0 W	36-46.0 N	5					SPGM			GOLFO DE CADIZ
1970-03-12	01-10-55.7	03-32.6 W	36-22.7 N	10	0.6	4	8	10	SSIS	4.1		ALBORAN
1970-03-14	00-09-46.4	01-47.4 E	42-35.4 N		0.7			16	LDGP	3.6	P	PORTE.FR
1970-03-14	00-32-34.6	01-50.4 E	42-33.6 N		1.2			18	LDGP	3.4	P	PORTE.FR
1970-03-14	06-46-46.8	02-15.6 E	42-38.4 N		0.5			5	LDGP	3.2		PRADES.FR
1970-03-14	08-46-47.4	01-20.4 E	42-36.6 N		0.4			6	LDGP	3.2		NOARRE.L
1970-03-14	15-48-09.6	01-40.8 E	42-28.8 N		1.2			31	LDGP	4.3	VI	PORTE.FR
1970-03-15	06-37-58.5	01-32.4 E	42-30.0 N		0.7			10	LDGP	3.3		ANDORRA
1970-03-16	06-26-43.3	02-08.0 E	42-18.0 N	5	1.7	25	36	7	SSIS	3.9	V +	RIBAS DE FRESSER.GE
1970-03-16	13-05-08.8	01-17.9 W	36-51.2 N	5	0.5			3	SSIS	3.2		MEDITERRANEO
1970-03-16	15-28-33.0	01-44.0 E	42-28.0 N						SSIS		R	E.ANDORRA
1970-03-17	19-28-36.3	01-40.8 E	42-48.0 N		1.6			13	LDGP	3.2		LES CABANNES.FR
1970-03-18	02-47-18.8	01-55.0 E	42-26.0 N	20	1.4	24	53	6	SSIS	3.1	R	PUIGCERDA.GE
1970-03-21	04-33-45.9	01-53.6 W	38-21.4 N	5	3.0			5	SSIS	3.0		E.FEREZ.AB
1970-03-25	21-37-34.0	09-40.0 W	36-00.0 N						SPGM			SW.CABO SAN VICENTE
1970-03-31	05-49-12.6	10-02.5 W	35-43.0 N	60	0.8			5	SSIS	3.2		SW.CABO SAN VICENTE
1970-04-04	02-07-14.0	09-36.0 W	36-00.0 N						SPGM			SW.CABO SAN VICENTE
1970-04-05	06-49-58.4	01-41.4 E	42-28.8 N		1.3			24	LDGP	4.8	V	MARANGES.L
1970-04-05	18-03-45.1	01-55.2 E	42-36.0 N		0.8			5	LDGP	3.0		PORTE.FR
1970-04-05	18-25-11.9	01-57.6 E	42-42.6 N		0.8			9	LDGP	3.2		AX LES THERMES.FR
1970-04-05	21-37-00.0	08-30.0 W	38-56.0 N						IMGP	3.6	IV	CORUCHE.PORT
1970-04-07	05-29-26.0	03-42.0 W	35-00.0 N	15					SPGM	3.0	V P	AJDIR.MAC

FECHA	HORA	LONGITUD	LATITUD	PRO	RMS	EH	EZ	NO	AGEN	MAG	INT	LOCALIZACION
1970-04-07	09-16-14.7	03-49.0 W	35-06.0 N	5	1.3	9	12	11	SSIS	4.9	VII	AJDIR.MAC
1970-04-07	09-20-46.0	03-48.0 W	35-00.0 N	15					SPGM		V R	AJDIR.MAC
1970-04-09	20-00-52.0	07-40.0 W	36-15.0 N						SPGM			GOLFO DE CADIZ
1970-04-14	07-21-16.0	07-07.4 W	36-25.7 N	10	2.6	50	53	6	SSIS	4.0		GOLFO DE CADIZ
1970-04-17	19-32-39.0	10-00.0 W	36-00.0 N						SPGM			SW.CABO SAN VICENTE
1970-04-18	23-24-50.0	09-40.0 W	36-00.0 N						SPGM			SW.CABO SAN VICENTE
1970-04-23	18-40-04.0	09-45.0 W	36-00.0 N						SPGM		R	SW.CABO SAN VICENTE
1970-04-25	04-07-12.6	07-21.8 W	35-59.2 N	5	1.4	16	24	8	SSIS	2.9		GOLFO DE CADIZ
1970-04-27	03-26-48.0	07-48.0 W	36-06.0 N						SPGM			GOLFO DE CADIZ
1970-04-30	09-47-53.9	09-33.8 W	39-30.2 N	10	0.5	16	18	5	SSIS	3.1	III S	ATLANTICO
1970-05-04	21-30-37.0	10-00.0 W	36-00.0 N						SPGM			SW.CABO SAN VICENTE
1970-05-13	02-31-46.0	06-45.0 W	36-06.0 N						SPGM			GOLFO DE CADIZ
1970-05-14	02-29-45.8	10-33.1 W	35-59.7 N	20	1.4	8	9	16	SSIS	4.3		SW.CABO SAN VICENTE
1970-05-18	01-59-51.5	08-20.0 W	35-15.0 N						SPGM			ATLANTICO
1970-05-19	21-43-12.0	08-24.0 W	35-48.0 N						SPGM			SE.CABO SAN VICENTE
1970-05-21	04-58-24.0	08-06.0 W	37-42.0 N					7	SSIS	4.0	IV	CASTRO VERDE.PORT
1970-05-22	21-21-16.7	00-15.6 W	43-06.0 N		0.1			6	LDGP	3.1		LOURDES.FR
1970-05-24	00-10-20.4	00-17.4 E	42-43.8 N		1.7			10	LDGP	3.3		PICO D'ARET.FR
1970-05-26	06-05-05.0	04-40.0 W	35-18.0 N	15					SPGM			ALBORAN
1970-05-28	05-58-32.0	09-48.0 W	36-00.0 N						SPGM			SW.CABO SAN VICENTE
1970-05-29	19-57-44.9	09-08.8 W	38-43.1 N	5	0.9	3	1	5	SSIS	2.9	III	LISBOA
1970-06-02	19-15-36.0	05-12.0 W	35-00.0 N	15					SPGM			SE.TIFRAOUENE.MAC
1970-06-08	22-10-08.0	10-00.0 W	35-48.0 N						SPGM			SW.CABO SAN VICENTE
1970-06-09	12-45-49.0	09-00.0 W	36-40.0 N						SPGM			S.CABO SAN VICENTE
1970-06-10	22-28-10.0	09-40.0 W	36-15.0 N						SPGM			SW.CABO SAN VICENTE
1970-06-16	05-12-14.4	02-55.8 E	41-51.0 N		3.4			10	LDGP	3.1		LLAGOSTERA.GE
1970-06-16	05-13-03.4	02-45.6 E	41-48.0 N		3.4			8	LDGP	3.1	P	VIDRERAS.GE
1970-06-16	05-13-11.0	02-30.6 E	41-42.0 N		1.0			5	LDGP	3.3		SAN CELONI.B
1970-06-16	05-43-23.0	02-46.2 E	41-44.4 N		1.9			8	LDGP	3.3		VIDRERAS.GE
1970-06-17	01-06-32.0	09-48.0 W	35-54.0 N						SPGM			SW.CABO SAN VICENTE
1970-06-21	19-59-43.6	08-49.1 W	37-02.2 N	5	2.1	23		9	SSIS	4.0	II S	E.CABO SAN VICENTE
1970-06-30	12-09-00.0	02-00.0 E	41-18.0 N						SSIS		III	VILADECANS.B
1970-06-30	17-00-00.0	02-00.0 E	41-18.0 N						SSIS		III R	VILADECANS.B
1970-07-09	00-41-49.1	08-18.7 W	35-20.2 N	20	1.5	28		6	SSIS	3.7		ATLANTICO
1970-07-12	03-58-18.0	05-00.0 W	35-30.0 N						SPGM			ALBORAN
1970-07-20	10-58-56.0	02-30.0 W	36-42.0 N					3	SSIS	3.6		S.ALMERIA
1970-07-28	05-28-31.0	03-30.0 W	35-00.0 N	15					SPGM			SE.TAFERSIT.MAC
1970-07-29	03-13-45.0	08-00.0 W	36-00.0 N						SPGM			SE.CABO SAN VICENTE
1970-07-31	23-44-16.2	03-35.8 W	36-30.1 N	20	2.3	21	31	9	SSIS	3.1		ALBORAN
1970-08-04	08-33-16.1	10-48.3 W	36-01.7 N	5	0.6	16		7	SSIS	3.7		ATLANTICO
1970-08-08	04-26-14.0	10-00.0 W	36-20.0 N						SPGM			SW.CABO SAN VICENTE
1970-08-18	07-49-08.0	10-10.4 W	36-05.6 N	5	0.9	6	7	5	SSIS	3.5		SW.CABO SAN VICENTE
1970-08-20	00-41-09.1	01-54.6 E	42-34.2 N		0.5			10	LDGP	3.4	III P	PORTE.FR
1970-08-20	01-18-16.7	01-46.8 E	42-35.4 N		3.1			15	LDGP	3.5		PORTE.FR
1970-08-23	00-28-58.0	11-00.0 W	37-15.0 N						SPGM			ATLANTICO
1970-08-28	10-35-15.7	06-05.3 W	36-00.9 N	40	0.6	7	32	7	SSIS	3.1		ESTRECHO DE GIBRALTAR
1970-08-31	12-55-56.0	04-24.6 W	36-14.3 N	5	0.5	9	12	8	SSIS	3.6		ALBORAN
1970-09-01	07-23-21.6	00-09.6 E	42-43.8 N		1.1			9	LDGP	3.0		BIELSA.HU
1970-09-06	06-50-08.6	01-49.8 E	42-40.8 N		0.6			12	LDGP	3.5		AX LES THERMES.FR
1970-09-09	04-28-50.0	00-27.0 W	38-25.0 N					1	SSIS		III	CAMPELLO.A
1970-09-09	07-16-21.0	01-20.0 W	35-15.0 N						IPGA		V	BENI-SAF.ARG
1970-09-14	21-28-28.0	09-45.0 W	36-00.0 N						SPGM			SW.CABO SAN VICENTE
1970-09-19	21-28-49.0	13-00.0 W	37-00.0 N						SPGM			ATLANTICO
1970-09-21	06-42-35.0	01-33.0 W	37-46.0 N					2	SSIS		III	W.TOTANA.MU
1970-09-24	20-31-14.0	09-45.0 W	35-45.0 N						SPGM			SW.CABO SAN VICENTE
1970-09-25	01-02-33.9	00-29.1 W	39-05.2 N	5	4.7			7	SSIS	2.9		CARCAGENTE.V
1970-09-27	00-07-05.0	02-24.0 W	37-30.0 N					3	SSIS	2.7		ORIA.AL
1970-09-28	20-18-48.0	09-40.0 W	36-00.0 N						SPGM			SW.CABO SAN VICENTE
1970-09-29	06-03-09.0	05-54.0 W	35-06.0 N						SPGM			S.DJEMA ET TOLBA.MAC
1970-09-30	01-41-08.0	02-05.0 E	41-20.0 N					1	SSIS		III	PRAT DEL LLOBREGAT.B
1970-10-04	03-50-47.5	04-47.3 W	36-30.5 N	40	1.2	5	11	16	SSIS	3.7	III	E.MARBELLA.MA
1970-10-05	03-30-11.0	10-00.0 W	36-00.0 N						SPGM			SW.CABO SAN VICENTE
1970-10-07	04-15-59.0	03-20.0 W	35-15.0 N						SPGM			NE.PUNTA AFRAU.MAC
1970-10-08	22-31-45.0	10-15.0 W	36-00.0 N						SPGM			SW.CABO SAN VICENTE
1970-10-09	00-27-09.9	02-15.4 E	36-38.3 N	20	2.1	48		9	SSIS	4.0	VI	NE.CHERCHELL.ARG
1970-10-10	23-59-38.0	05-45.0 W	35-00.0 N						SPGM			E.EL KSAR EL KEBIR.MAC
1970-10-13	22-51-35.0	03-48.0 W	35-00.0 N	15					SPGM			TABLAKHAL.MAC
1970-10-16	22-55-37.0	10-30.0 W	35-30.0 N						SPGM			ATLANTICO
1970-10-17	01-51-27.0	04-30.0 W	36-15.0 N						SPGM			ALBORAN
1970-10-21	22-10-00.0	08-12.0 W	38-40.0 N						IMGP		V	MONTEMOR.PORT

FECHA	HORA	LONGITUD	LATITUD	PRO	RMS	EH	EZ	NO	AGEN	MAG	INT	LOCALIZACION
1970-10-23	22-41-11.0	09-30.0 W	36-15.0 N						SPGM			SW.CABO SAN VICENTE
1970-10-26	18-22-49.1	10-20.5 W	36-08.9 N	14	1.6	15	18	13	SSIS	3.7		SW.CABO SAN VICENTE
1970-10-29	22-41-02.0	10-00.0 W	36-00.0 N						SPGM			SW.CABO SAN VICENTE
1970-11-01	09-57-43.4	04-48.0 E	42-29.4 N		3.7			8	LDGP	3.4		GOLFO DE LYON
1970-11-04	19-12-38.6	06-12.2 W	35-55.8 N	10	1.1	12	19	8	SSIS	2.5		ESTRECHO DE GIBRALTAR
1970-11-06	10-50-18.8	05-25.8 W	37-58.8 N	20	0.5	14	16	6	SSIS	3.4		NE.NAVAS CONCEPCION.CO
1970-11-06	16-52-19.5	04-59.7 W	35-31.9 N	20	0.1	4	6	5	SSIS	3.9		ALBORAN
1970-11-07	04-09-58.0	04-15.0 W	35-24.0 N						SPGM			ALBORAN
1970-11-09	21-35-19.0	06-00.0 W	35-06.0 N						SPGM			D.OLAD.SEFRA.MAC
1970-11-16	14-07-41.0	10-15.0 W	35-45.0 N						SPGM			SW.CABO SAN VICENTE
1970-11-18	03-13-04.0	09-00.0 W	36-30.0 N	5					SPGM			SW.CABO SAN VICENTE
1970-11-23	21-04-24.0	09-30.0 W	36-15.0 N						SPGM			SW.CABO SAN VICENTE
1970-11-25	04-38-31.6	02-13.2 E	42-21.6 N		0.6			11	LDGP	3.2	IV	RIBAS DE FRESSER.GE
1970-11-29	22-12-51.9	03-22.4 W	36-27.1 N	5	0.1	1	1	5	SSIS	2.9		ALBORAN
1970-11-30	18-15-52.0	07-30.0 W	36-00.0 N						SPGM			GOLFO DE CADIZ
1970-12-14	16-48-52.1	03-25.0 W	35-22.0 N					3	SSIS	4.1		ALBORAN
1970-12-27	22-03-36.0	10-45.0 W	36-00.0 N						SPGM			SW.CABO SAN VICENTE
1970-12-30	20-57-29.6	14-48.2 W	37-10.2 N	20	1.4	30	39	12	SSIS	5.1	III S	ATLANTICO
1970-12-31	13-15-30.8	09-08.8 W	38-07.7 N	20	1.7	8	7	12	SSIS	3.6	II S	ATLANTICO
1971-01-02	09-24-58.0	09-45.0 W	36-30.0 N						SPGM			SW.CABO SAN VICENTE
1971-01-10	19-41-39.0	13-30.0 W	37-00.0 N						SPGM			ATLANTICO
1971-01-12	05-07-13.7	00-41.6 W	37-44.7 N	20	1.1	9	7	13	SSIS	4.2	V +	E.MAR MENOR
1971-01-19	14-38-34.4	00-35.4 E	43-18.6 N		1.0			8	LDGP	3.5		BOULOGNE SUR G.FR
1971-01-20	07-31-37.9	10-29.8 W	35-57.2 N	24	1.9	17	21	14	SSIS	4.1		SW.CABO SAN VICENTE
1971-01-26	04-08-17.7	00-29.1 W	38-05.8 N	10	4.7	29	18	7	SSIS	3.0	IV +S	MEDITERRANEO
1971-02-04	21-38-51.2	03-51.1 W	36-14.9 N	20	5.3	27	35	8	SSIS	3.0		ALBORAN
1971-02-04	23-48-20.1	03-17.1 W	36-43.3 N	10	1.5	44	69	5	SSIS	2.9		E.CASTELL DE FERRO.GR
1971-02-07	00-43-35.1	03-45.1 W	36-59.5 N	5	0.8	4	5	7	SSIS	3.2	III	E.ALHAMA DE GRANADA.GR
1971-02-12	00-18-41.0	09-45.0 W	36-30.0 N						SPGM			SW.CABO SAN VICENTE
1971-02-14	19-18-03.0	05-48.0 W	35-00.0 N						SPGM			E.ALCAZARQUIVIR.MAC
1971-02-19	20-07-47.0	09-45.0 W	36-00.0 N						SPGM			SW.CABO SAN VICENTE
1971-02-20	00-09-30.8	00-24.9 E	39-23.1 N	20	2.7	43	65	8	SSIS	3.7		MEDITERRANEO
1971-02-21	19-37-31.0	10-00.0 W	38-00.0 N						SPGM			ATLANTICO
1971-02-22	02-44-30.0	02-45.0 E	36-15.0 N						IPGA		IV	MEDEA.ARG
1971-02-23	07-15-47.0	01-42.0 E	36-06.0 N						BCIS		VII	OUED EL FODDA.ARG
1971-02-24	19-49-59.0	10-00.0 W	36-12.0 N						SPGM			SW.CABO SAN VICENTE
1971-02-25	09-35-29.1	08-00.0 W	40-21.0 N						IMGP		IV	TABUA.PORT
1971-02-28	10-07-47.0	11-30.0 W	37-00.0 N						SPGM			ATLANTICO
1971-02-28	12-25-52.0	10-30.0 W	36-00.0 N						SPGM			SW.CABO SAN VICENTE
1971-03-03	03-25-38.0	12-15.0 W	37-45.0 N						SPGM			ATLANTICO
1971-03-03	18-26-34.0	03-48.0 W	35-06.0 N						SPGM			SE.BOU SLAMA.MAC
1971-03-03	18-39-44.0	03-48.0 W	35-06.0 N						SPGM		R	SE.BOU SLAMA.MAC
1971-03-07	04-56-22.0	09-30.0 W	36-00.0 N						SPGM			SW.CABO SAN VICENTE
1971-03-10	21-47-11.8	03-21.6 W	35-43.8 N	5	1.0	17	19	9	SSIS	3.4	R	ALBORAN
1971-03-14	20-47-37.6	05-57.3 W	35-16.2 N	10	1.3	4	10	16	SSIS	4.6		NE.ET.TLETA.MAC
1971-03-24	21-56-21.4	00-47.3 W	39-11.2 N	20	4.0	23	23	8	SSIS	3.7		S.MILLARES.V
1971-03-25	06-24-03.0	09-30.0 W	36-15.0 N						SPGM			SW.CABO SAN VICENTE
1971-03-25	23-08-33.0	09-45.0 W	36-12.0 N						SPGM			SW.CABO SAN VICENTE
1971-03-26	06-25-38.0	02-24.0 W	35-42.0 N					3	SSIS	3.3		ALBORAN
1971-03-30	05-54-11.0	10-00.0 W	36-00.0 N						SPGM			SW.CABO SAN VICENTE
1971-03-30	21-34-42.0	04-00.0 W	35-00.0 N						SPGM			SW.EL MAADENE.MAC
1971-04-03	02-31-21.4	00-56.4 W	38-28.0 N	10	1.5	25	37	5	SSIS	3.0	III	W.ELDA.A
1971-04-05	13-51-40.0	04-31.0 W	36-28.1 N	60	0.5	6	5	7	SSIS	4.1		ALBORAN
1971-04-11	08-39-27.0	11-15.0 W	38-30.0 N						SPGM			ATLANTICO
1971-04-17	21-45-55.0	03-54.0 E	35-54.0 N					4	ISCE			SI.AISSA.ARG
1971-04-20	03-17-11.0	09-40.0 W	35-45.0 N						SPGM			SW.CABO SAN VICENTE
1971-04-28	22-18-11.0	10-30.0 W	36-30.0 N						SPGM			SW.CABO SAN VICENTE
1971-04-30	08-32-37.7	01-05.1 E	39-49.5 N	5	4.9	29	28	7	SSIS	3.4		MEDITERRANEO
1971-05-01	10-37-59.1	03-49.4 W	36-51.3 N	5	1.1	5	7	14	SSIS	4.3	III	E.COMPETA.MA
1971-05-01	10-42-55.9	03-49.0 W	36-51.0 N					4	SSIS	3.0	R	E.COMPETA.MA
1971-05-10	02-15-22.3	09-28.2 W	39-28.8 N	5	0.4	10	8	6	SSIS	3.6	IV S	ATLANTICO
1971-05-14	03-09-54.3	03-48.0 W	36-30.0 N					3	SSIS	2.9		ALBORAN
1971-05-14	13-53-27.0	02-24.0 W	36-54.0 N					3	SSIS	2.4		VIATOR.AL
1971-05-17	22-02-22.5	05-04.5 W	36-49.8 N	5	1.5	6	8	5	SSIS	3.3		N.ARRIATE.CA
1971-05-19	12-49-57.9	03-53.7 W	37-02.7 N	10	0.3	2	3	6	SSIS	3.3		NE.ALHAMA GRANADA.GR
1971-05-19	23-41-25.0	07-54.0 W	39-42.0 N						IMGP		IV	PROENCA-A-NOVA.PORT
1971-05-23	02-57-09.0	02-07.5 E	41-25.0 N					1	SSIS		II	BARCELONA
1971-05-26	09-59-39.0	00-16.3 W	37-54.3 N	10	2.8	9	6	5	SSIS	3.5	V +S	MEDITERRANEO
1971-05-27	00-28-32.2	00-22.8 W	43-22.2 N		1.8			8	LDGP	3.3		LARUNS.FR
1971-05-29	07-23-37.6	03-35.8 W	37-34.3 N	10	0.9	4	8	6	SSIS	3.3		W.MONTEJICAR.J

FECHA	HORA	LONGITUD	LATITUD	PRO	RMS	EH	EZ	NO	AGEN	MAG	INT	LOCALIZACION
1971-05-29	23-41-29.0	07-36.0 W	38-48.0 N						IMGP		IV	ESTREMOZ.PORT
1971-05-30	23-13-33.0	11-30.0 W	36-00.0 N						SPGM			ATLANTICO
1971-06-03	22-12-05.5	10-38.6 W	35-58.9 N	60	1.0	5	43	17	SSIS	3.9		ATLANTICO
1971-06-13	13-41-34.2	04-56.1 W	36-43.7 N	40	1.0	4	10	18	SSIS	3.8	III	NW.YUNQUERA.MA
1971-06-13	14-53-47.1	09-39.4 W	36-27.8 N	20	1.1	9	12	12	SSIS	3.0		SW.CABO SAN VICENTE
1971-06-16	20-41-17.0	02-59.9 W	36-38.1 N	5	0.9	12	10	7	SSIS	3.9	III S	ALBORAN
1971-06-18	00-58-15.7	03-52.5 W	37-00.5 N	5	0.4	3	3	8	SSIS	3.1		E.ALHAMA DE GRANADA.GR
1971-06-18	21-13-36.3	03-28.8 W	37-44.3 N	5	1.6	6	8	18	SSIS	4.3		E.PEGALAJAR.J
1971-06-19	09-58-46.0	09-30.0 W	36-15.0 N						SPGM			SW.CABO SAN VICENTE
1971-06-20	08-36-11.0	14-00.0 W	38-00.0 N						IMGP			ATLANTICO
1971-06-21	22-23-11.5	09-00.0 W	39-30.0 N						IMGP			ALCOBACA.PORT
1971-06-21	22-44-36.2	03-45.0 W	36-33.0 N	5	1.6	6	8	12	SSIS	3.1		ALBORAN
1971-06-22	00-00-18.0	10-40.0 W	36-20.0 N						SPGM			ATLANTICO
1971-06-23	16-00-47.0	03-24.0 W	36-00.0 N						SPGM			ALBORAN
1971-06-23	21-10-46.0	09-45.0 W	36-15.0 N						SPGM			SW.CABO SAN VICENTE
1971-06-26	23-08-58.0	06-15.0 W	35-20.0 N						SPGM			ATLANTICO
1971-06-29	01-40-00.0	10-00.0 W	36-00.0 N						SPGM			SW.CABO SAN VICENTE
1971-07-02	06-25-25.9	00-41.4 W	43-10.8 N		1.2			15	LDGP	3.1		OLORON.FR
1971-07-03	10-32-01.0	03-18.0 W	36-36.0 N					3	SSIS	2.7		ALBORAN
1971-07-03	12-42-37.0	10-36.0 W	36-00.0 N						SPGM			ATLANTICO
1971-07-05	12-55-45.0	10-18.0 W	36-00.0 N						SPGM			SW.CABO SAN VICENTE
1971-07-05	20-33-18.0	02-48.0 W	35-00.0 N						SPGM			NE.MOLAY RECHID.MAC
1971-07-10	04-29-20.0	11-30.0 W	36-00.0 N						SPGM			ATLANTICO
1971-07-12	23-25-48.0	03-24.0 W	36-36.0 N					3	SSIS	3.2		ALBORAN
1971-07-16	01-34-57.0	09-45.0 W	36-00.0 N						SPGM			SW.CABO SAN VICENTE
1971-07-16	03-09-00.0	10-00.0 W	37-00.0 N						SPGM			W.CABO SAN VICENTE
1971-07-17	03-49-13.0	08-00.0 W	35-54.0 N						SPGM			SE.CABO SAN VICENTE
1971-07-17	15-48-08.0	09-00.0 W	37-00.0 N						SPGM			CABO SAN VICENTE
1971-07-18	05-12-03.3	02-59.4 E	42-03.6 N		3.3			7	LDGP	3.4		VERGES.GE
1971-07-18	16-16-39.1	04-26.4 W	37-30.9 N	20	2.5	15	16	11	SSIS	3.6		N.CABRA.CO
1971-07-19	21-41-31.0	10-36.0 W	36-00.0 N						SPGM			ATLANTICO
1971-07-21	00-20-24.0	11-30.0 W	36-00.0 N						SPGM			ATLANTICO
1971-07-22	00-23-43.9	04-43.3 W	36-20.2 N	10	1.7	18	15	7	SSIS	3.9		ALBORAN
1971-07-22	18-39-50.0	08-00.0 W	36-00.0 N						SPGM			SE.CABO SAN VICENTE
1971-07-23	07-35-45.0	08-36.0 W	36-36.0 N						SPGM			SE.CABO SAN VICENTE
1971-07-23	20-04-52.5	09-00.0 W	36-24.0 N						SPGM			S.CABO SAN VICENTE
1971-07-24	08-41-39.0	05-00.0 W	36-00.0 N						SPGM			E.ESTRECHO GIBRALTAR
1971-07-25	23-21-51.4	03-53.7 W	37-04.8 N	5	1.1	4	5	20	SSIS	3.9	III	SW.CHIMENEAS.GR
1971-07-30	11-46-15.0	03-42.0 W	36-54.0 N					4	SSIS	3.5		N.ALMUÑECAR.GR
1971-08-01	04-00-13.5	10-36.0 W	36-00.0 N						SPGM			ATLANTICO
1971-08-01	09-11-36.9	03-35.8 W	37-02.8 N	5	4.1	8	11	8	SSIS	2.6		E.PADUL.GR
1971-08-03	10-25-03.0	03-24.0 W	35-00.0 N						SPGM			W.BOUFARCOUT.MAC
1971-08-04	01-15-32.6	09-21.8 W	36-27.3 N	5	0.3	6	7	6	SSIS	2.8		SW.CABO SAN VICENTE
1971-08-06	12-08-22.2	10-36.6 W	36-03.4 N	20	1.0	5	7	13	SSIS	4.1		ATLANTICO
1971-08-09	06-07-17.0	08-18.0 W	35-48.0 N						SPGM			ATLANTICO
1971-08-11	03-55-39.4	02-11.6 W	37-18.5 N	5	2.5	12	13	8	SSIS	3.2		N.ALBANCHEZ.AL
1971-08-12	11-52-02.7	05-31.5 W	35-04.5 N	5	1.7	8	13	16	SSIS	3.2		NE.MEXERAH.MAC
1971-08-15	09-36-47.6	00-51.9 W	40-00.8 N	20	0.6	7	16	6	SSIS	2.9		E.TORRIJAS.CU
1971-08-17	03-13-37.0	02-30.0 W	36-12.0 N					3	SSIS	3.8		ALBORAN
1971-08-19	20-57-36.0	06-00.0 W	35-00.0 N						SPGM			W.ALCAZAR@UIVIR.MAC
1971-08-25	00-09-19.5	00-03.0 E	43-08.4 N		0.2			5	LDGP	3.2		TARBES.FR
1971-08-25	20-20-03.0	14-30.0 W	36-00.0 N						SPGM			ATLANTICO
1971-08-26	05-45-51.1	08-48.0 W	40-06.0 N						IMGP		II	SOURE.PORT
1971-08-29	14-25-26.0	07-30.0 W	35-30.0 N						SPGM			ATLANTICO
1971-08-31	18-43-03.0	01-42.0 W	37-18.0 N					4	SSIS	2.7		E.LOS LOBOS.AL
1971-09-04	15-11-54.3	01-48.8 E	42-27.3 N	5	1.6	7	10	15	SSIS	3.2	IV	NW.PUIGCERDA.GE
1971-09-05	13-06-02.0	07-00.0 W	35-15.0 N						SPGM			ATLANTICO
1971-09-07	07-54-28.7	00-16.8 E	43-13.6 N	5	0.9	4	8	21	SSIS	4.0	V	E.TARBES.FR
1971-09-07	13-48-09.0	10-30.0 W	36-00.0 N						SPGM			ATLANTICO
1971-09-11	06-11-22.2	01-50.4 E	42-33.0 N		0.8			6	LDGP	3.1		PORTE.FR
1971-09-12	06-39-09.0	10-30.0 W	36-00.0 N						SPGM			ATLANTICO
1971-09-12	16-08-15.0	09-15.0 W	36-15.0 N						SPGM			SW.CABO SAN VICENTE
1971-09-18	16-29-55.0	10-00.0 W	36-00.0 N						SPGM			SW.CABO SAN VICENTE
1971-09-21	11-07-55.0	13-06.0 W	40-18.0 N						IMGP			ATLANTICO
1971-10-04	08-30-13.8	05-47.2 W	36-10.5 N	60	1.1	6	10	14	SSIS	3.3		NW.FACINAS.CA
1971-10-08	16-23-01.0	11-24.0 W	41-00.0 N						IMGP			ATLANTICO
1971-10-16	06-44-30.7	08-40.0 W	36-12.2 N	60	0.9	14	22	6	SSIS	3.3		SE.CABO SAN VICENTE
1971-10-20	05-56-34.0	04-06.0 W	36-36.0 N					3	SSIS	3.4		ALBORAN
1971-11-01	03-44-41.4	03-26.7 W	35-04.2 N	28	1.7	18	33	8	SSIS	3.0	V	NE.BEN TIEB.MAC
1971-11-12	01-40-30.4	01-43.1 W	36-51.2 N	5	2.1	20	14	8	SSIS	3.8		ALBORAN

FECHA	HORA	LONGITUD	LATITUD	PRO	RMS	EH	EZ	NO	AGEN	MAG	INT	LOCALIZACION
1971-11-14	09-40-37.8	04-37.2 E	42-04.2 N		2.7			6	LDGP	3.0		MEDITERRANEO
1971-11-16	02-50-36.8	00-07.8 E	43-01.8 N		1.0			15	LDGP	3.6		BAGNERES DE BIGORRE.FR
1971-11-16	04-18-22.6	00-43.8 W	43-13.8 N		0.5			8	LDGP	3.3		OLORON.FR
1971-11-16	04-27-48.6	00-38.4 W	43-06.0 N		0.2			6	LDGP	3.0		ARAMITS.FR
1971-11-19	01-22-51.0	06-49.9 W	36-56.5 N	10	1.9	12	27	10	SSIS	3.2		GOLFO DE CADIZ
1971-11-24	07-26-20.2	03-22.1 W	36-40.0 N	10	1.5	23	38	6	SSIS	3.3		ALBORAN
1971-12-01	02-39-20.3	00-54.6 E	42-48.6 N		1.1			9	LDGP	3.4	IV	SENTEIN.FR
1971-12-08	14-51-41.7	04-30.3 W	36-49.6 N	60	0.5	8	3	7	SSIS	3.5		NE.ALMOGIA.MA
1971-12-14	22-21-25.5	00-31.2 W	43-15.6 N		1.1			27	LDGP	4.0		OLORON.FR
1971-12-15	19-40-24.1	00-28.8 W	43-05.4 N		0.5			14	LDGP	3.7		ARUDY.FR
1971-12-15	19-40-26.7	00-37.2 W	43-17.4 N		0.8			28	LDGP	3.5		MONEIN.FR
1971-12-19	22-39-53.0	09-30.0 W	36-00.0 N						SPGM			SW.CABO SAN VICENTE
1971-12-23	01-25-37.1	07-46.9 W	36-04.9 N	5	1.4	14	17	11	SSIS	3.5		GOLFO DE CADIZ
1971-12-26	16-09-43.0	05-30.0 W	35-20.0 N	20					SPGM			S.BOUHARRASK.MAC
1972-01-02	22-03-11.9	03-19.8 W	36-22.5 N	5	0.9	37	79	5	SSIS	2.6		ALBORAN
1972-01-16	15-13-28.1	02-27.5 W	36-40.3 N	5	0.7	2	2	5	SSIS	2.7	III S	GOLFO DE ALMERIA
1972-01-17	19-37-19.5	00-22.2 W	43-04.8 N		0.3			8	LDGP	3.7		ARUDY.FR
1972-02-01	11-42-22.3	04-42.8 W	35-26.7 N	5	1.4	8	12	12	SSIS	4.1	V S	ALBORAN
1972-02-05	02-29-28.0	04-24.6 W	36-53.7 N	5	1.2	15	8	8	SSIS	2.8		CASABERMEJA.MA
1972-02-07	00-59-59.7	03-33.8 W	35-11.3 N	24	1.1	10	31	9	SSIS	3.4	V	ANUAL.MAC
1972-02-10	19-47-25.5	07-42.0 W	39-42.0 N						IMGP	3.5	IV	VILA VELHA RODAO.PORT
1972-02-25	20-34-27.9	04-42.0 W	35-44.1 N	5	0.4			6	SSIS	2.3		ALBORAN
1972-03-06	03-31-48.8	00-25.2 W	42-57.6 N		0.6			10	LDGP	3.6		EAUX BONNES.FR
1972-03-07	00-36-54.7	01-19.2 E	42-19.8 N		0.5			18	LDGP	3.9		PALLEROLS.L
1972-03-14	11-50-46.0	04-26.0 W	36-44.0 N					1	SSIS		II	MALAGA
1972-03-15	00-36-52.5	01-13.8 E	42-09.0 N		0.6			18	LDGP	3.9		ORGAÑA.L
1972-03-15	18-56-21.0	03-27.5 W	36-26.3 N	10	1.6	17	71	5	SSIS	3.0		ALBORAN
1972-03-16	20-32-06.0	01-48.0 W	35-54.0 N					3	SSIS	2.4		MEDITERRANEO
1972-03-16	21-31-32.7	02-14.7 W	37-25.2 N	5	1.1	3	4	27	SSIS	4.8	VII +	PORTALOA.AL
1972-03-16	21-32-45.2	01-19.8 W	42-37.8 N		0.5			7	LDGP	3.8		LUMBIER.NA
1972-03-16	21-38-13.0	02-14.4 W	37-25.2 N	5	0.9	8	8	7	SSIS	3.4	R	PORTALOA.AL
1972-03-16	22-57-38.1	01-58.5 W	36-14.8 N	5	1.7			3	SSIS			MEDITERRANEO
1972-03-18	05-59-30.3	01-49.2 W	37-17.2 N	5	0.7	4	4	9	SSIS	3.4		VERA.AL
1972-04-02	01-15-58.3	05-08.2 W	36-13.5 N	5	0.8	12	22	7	SSIS	3.6		GIBRALTAR.CA
1972-04-05	04-10-07.0	00-50.0 W	38-03.0 N					5	SSIS	3.2	V +	JACARILLA.MU
1972-04-14	03-22-17.2	01-21.3 W	38-28.2 N	5	1.1	6	11	15	SSIS	4.2		JUMILLA.MU
1972-04-14	08-55-01.0	01-07.1 W	38-44.3 N	5	1.2	36	63	5	SSIS	3.2		CAUDETE.AB
1972-04-18	01-00-42.9	00-11.4 E	43-08.4 N		0.6			12	LDGP	3.5		BAGNERES DE BIGORRE.FR
1972-04-18	05-51-53.9	11-09.8 W	36-25.8 N	20	1.3	7	9	27	SSIS	4.7	IV S	ATLANTICO
1972-04-26	01-52-10.0	05-21.2 W	36-11.0 N	20	1.3	13	22	8	SSIS	3.8		GIBRALTAR.CA
1972-04-27	03-36-46.1	00-33.6 W	43-04.8 N		0.2			6	LDGP	3.3		ASASP.FR
1972-04-28	17-52-47.3	02-59.7 W	36-28.3 N	5	0.3	11	17	5	SSIS	3.1		ALBORAN
1972-04-29	20-09-58.6	03-48.7 W	36-19.7 N	19	0.9	9	13	7	SSIS	3.7		ALBORAN
1972-05-04	00-50-18.1	00-02.4 E	43-34.8 N		0.6			8	LDGP	3.0		PLAISANCE.FR
1972-05-06	20-17-11.1	05-49.2 W	36-27.8 N	10	1.9	36	42	6	SSIS	3.3		ALCALA LOS GAZULES.CA
1972-05-07	03-04-32.0	06-12.7 W	35-15.4 N	13	0.9	3	8	16	SSIS	3.4		LARACHE.MAC
1972-05-08	04-12-08.2	03-21.1 W	35-11.4 N	5	1.5	8	14	6	SSIS	2.7		PUNTA AFRAU.MAC
1972-06-01	04-08-44.7	00-38.4 W	43-10.2 N		1.0			12	LDGP	3.3		OLORON.FR
1972-06-07	18-47-58.0	00-09.4 W	39-20.9 N	5	1.5	22	29	7	SSIS	3.0		GOLFO DE VALENCIA
1972-06-09	17-14-05.9	03-43.6 W	36-25.6 N	5	0.7	8	21	6	SSIS	3.6		ALBORAN
1972-06-10	09-28-22.3	04-50.4 E	42-45.0 N		0.4			10	LDGP	3.5		MEDITERRANEO
1972-06-10	17-40-48.5	03-18.3 W	35-35.1 N	5	1.8	23	35	7	SSIS	3.2		ALBORAN
1972-06-12	22-38-08.5	01-17.4 W	35-52.3 N	5	0.8	19	18	10	SSIS	3.5	VI S	MEDITERRANEO
1972-06-14	21-58-13.6	08-33.7 W	36-39.3 N	28	1.0	3	4	30	SSIS	4.8	IV +S	SE.CABO SAN VICENTE
1972-06-26	02-12-28.2	00-29.1 W	39-27.1 N	5	1.5	14	30	6	SSIS	2.7		TORRENTE.V
1972-06-28	01-47-26.0	02-06.0 W	43-06.0 N					3	SSIS	2.8		TOLOSA.SS
1972-06-29	08-59-32.3	03-22.5 W	37-15.3 N	10	1.6	11	15	7	SSIS	3.0		MONACHIL.GR
1972-07-02	03-11-24.5	04-37.5 W	36-03.7 N	80	1.1	8	16	12	SSIS	3.6		ALBORAN
1972-07-02	21-53-45.8	02-02.5 W	38-30.1 N	9	1.4	7	16	13	SSIS	3.5		ELCHE DE LA SIERRA.AB
1972-07-15	06-22-29.0	08-30.0 W	41-18.0 N						IMGP	3.2	IV	SANTO TIRSO.PORT
1972-07-17	08-16-21.8	01-42.9 E	35-50.2 N	5	1.0	54		5	SSIS	3.1		MOLIERE.ARG
1972-07-31	23-34-13.0	08-24.0 W	41-12.0 N						IMGP	2.5	IV	PAREDES.PORT
1972-08-04	19-04-34.1	01-42.2 W	35-44.2 N	5	1.1	30	27	7	SSIS	3.6		MEDITERRANEO
1972-08-05	08-56-08.8	04-00.0 W	36-40.7 N	10	1.4	8	10	11	SSIS	2.9		PUNTA DE TORROX.MA
1972-08-06	17-55-34.8	00-32.4 W	43-05.4 N		0.3			7	LDGP	3.1		ASASP.FR
1972-08-29	15-55-07.4	01-18.8 W	35-48.3 N	5	0.5	14	14	7	SSIS	3.3		MEDITERRANEO
1972-09-06	08-49-50.6	03-53.6 E	41-38.0 N	9	0.6	6	8	19	SSIS	4.9	IV +S	MEDITERRANEO
1972-09-06	22-00-07.6	01-09.7 W	37-41.9 N	5	1.0	9	11	5	SSIS	2.9		FUENTE-ALAMO.MU
1972-09-07	22-26-55.6	01-29.8 W	45-57.8 N	5	1.1	5	11	29	SSIS	5.3	VII	I.D'OLERON.FR
1972-09-14	21-11-47.8	01-16.1 W	40-41.8 N	14	1.1	7	13	13	SSIS	3.8		BUENA.TE

F E C H A	H O R A	LONGITUD	LATITUD	PRO	RMS	EH	EZ	NO	AGEN	MAG	INT	LOCALIZACION
1972-09-15	07-03-59.1	01-26.3 W	40-55.0 N	5	2.1	9	25	16	SSIS	3.7		TORNOS.TE
1972-09-25	23-34-55.0	00-35.0 E	41-11.0 N					1	SSIS		III	VINEBRE.T
1972-09-27	20-07-59.9	02-43.6 W	36-20.9 N	5	1.8			4	SSIS	2.4		ALBORAN
1972-10-03	23-34-39.8	04-55.5 W	36-11.7 N	5	1.4	9	16	13	SSIS	3.7		ALBORAN
1972-10-26	03-58-04.0	01-54.7 W	37-26.9 N	9	1.6	15	21	8	SSIS	3.6		HUERCAL-OVERA.AL
1972-11-02	07-45-21.9	03-32.9 W	35-03.2 N	5	1.9	8	13	15	SSIS	3.3	IV	ANUAL.MAC
1972-11-05	06-06-43.0	08-36.0 W	39-54.0 N						IMGP		II	SOURE.PORT
1972-11-20	14-22-26.2	01-37.4 W	38-00.1 N	5	1.3	14	26	9	SSIS	3.7		BULLAS.MU
1972-11-22	20-45-31.7	04-06.1 W	36-04.7 N	5	1.1	7	13	13	SSIS	4.2	II S	ALBORAN
1972-11-24	15-41-46.1	04-35.8 W	37-05.1 N	10	0.7			4	SSIS	2.8		ANTEQUERA.MA
1972-11-26	12-56-38.7	04-34.7 W	36-08.4 N	5	1.9	31	14	7	SSIS	3.4		ALBORAN
1972-11-27	08-01-27.1	00-30.6 W	43-13.8 N		0.8			14	LDGP	3.6		OLORON.FR
1972-12-03	04-30-12.7	00-18.6 W	43-13.8 N		1.2			6	LDGP	3.0		GAN.FR
1972-12-03	06-25-44.9	11-00.4 W	38-14.4 N	5	0.5	52	58	9	SPGM	3.9		ATLANTICO
1972-12-06	23-41-22.8	04-43.3 W	36-08.3 N	5	1.9	9	10	5	SSIS	3.2		ALBORAN
1972-12-15	09-04-41.5	00-24.6 W	43-09.6 N		1.3			16	LDGP	3.7	V	ARUDY.FR
1972-12-21	04-31-07.3	10-17.3 W	36-02.8 N	5	1.7	8	8	15	SSIS	3.9	IV S	ATLANTICO
1972-12-21	13-07-00.0	07-55.0 W	38-35.0 N						IMGP		IV	EVORA.PORT
1972-12-21	19-40-35.6	03-25.2 W	36-52.7 N	5	0.4	6	93	5	SSIS	3.0		ORJIVA.GR
1972-12-31	00-59-54.3	02-17.2 W	36-28.8 N	40	0.4			4	SSIS	3.1		ALBORAN
1972-12-31	07-16-57.5	00-42.2 W	43-40.9 N	5	1.3	11		14	SSIS	4.1	V	AMOU.FR
1972-12-31	13-22-00.0	01-06.6 W	43-36.0 N		1.3			7	LDGP	3.0		PEYREHORADE.FR
1973-01-12	03-40-56.4	03-34.0 W	37-05.1 N	5	0.5	10		6	SSIS	2.6	III	ZUBIA.GR
1973-01-14	20-28-06.8	08-56.7 W	38-43.1 N	5	1.2	7	12	13	SSIS	3.4	II	MONTIJO.PORT
1973-01-23	03-17-55.0	01-12.0 W	40-12.0 N					3	SSIS	3.5		VILLEL.CS
1973-01-24	19-42-30.0	00-48.0 W	38-02.0 N					2	SSIS	3.5	IV +	MONTESINOS.A
1973-01-30	02-35-59.8	03-44.4 W	36-51.2 N	660	1.7	8	16	14	SSIS	4.0		LENTEJI.GR
1973-02-01	11-24-17.0	00-00.6 W	43-07.8 N		0.2			6	LDGP	3.0		LOURDES.FR
1973-02-02	06-18-15.0	02-30.0 W	36-54.0 N					3	SSIS	2.7	III	PECHINA.AL
1973-02-05	06-52-00.7	04-52.8 W	35-10.2 N	26	0.4	5	8	11	SPGM	3.0		AZAGHAR.MAC
1973-02-06	01-12-12.0	00-29.4 W	43-10.8 N		0.4			7	LDGP	3.0		OLORON.FR
1973-02-24	14-20-49.4	04-08.4 W	35-03.0 N	104	0.4	21	29	5	SPGM	2.7		ALBORAN.MAC
1973-03-04	04-24-16.1	07-28.6 W	36-14.4 N	5	1.0	4	5	21	SSIS	3.8		GOLFO DE CADIZ
1973-03-04	11-13-12.7	11-15.6 W	36-37.8 N	5	1.3	40	33	9	SPGM	3.8		ATLANTICO
1973-03-04	21-35-47.6	00-34.8 W	43-05.4 N		0.7			10	LDGP	3.1		ASASP.FR
1973-03-06	13-14-19.6	00-39.0 W	43-11.4 N		0.9			6	LDGP	3.3		OLORON.FR
1973-03-10	19-57-18.7	02-37.5 W	37-09.9 N	20	1.6			4	SSIS	2.9		NACIMIENTO.AL
1973-03-10	23-30-39.1	05-29.6 W	35-24.3 N	30	0.7	4		13	SSIS	3.3		EL JEMIS.MAC
1973-03-11	04-00-25.6	07-36.8 W	36-07.4 N	20	0.5	4	8	10	SSIS	3.5		GOLFO DE CADIZ
1973-03-11	04-25-31.3	00-54.0 E	37-09.8 N	5	1.0	8	20	14	SSIS	3.5		MEDITERRANEO
1973-03-11	12-54-19.3	01-55.6 W	38-32.1 N	5	0.5	13	15	7	SSIS	4.1		LIETOR.AB
1973-03-21	02-28-50.0	02-27.5 W	37-47.1 N	5	1.5	29	18	8	SSIS	4.0		HUESCAR.GR
1973-03-26	17-21-44.6	03-53.4 W	35-12.0 N	2	0.3	8	12	10	SPGM	3.5	V	ALMUCEMAS.MAC
1973-04-11	03-10-34.4	00-31.8 W	43-37.2 N		0.7			13	LDGP	3.7	IV	HGETMAU.FR
1973-04-11	10-26-25.0	02-28.0 W	36-50.0 N					1	SSIS		III	ALMERIA
1973-04-13	13-13-25.4	00-04.8 E	42-58.8 N		0.7			6	LDGP	3.1		PICO MIDI.FR
1973-04-20	02-27-03.8	08-39.9 W	42-11.5 N	5	1.3	20	23	7	SSIS	3.6	IV	PORRINO.PORT
1973-04-22	15-10-57.0	02-12.0 W	37-30.0 N					3	SSIS	3.2		ORIA.AL
1973-04-23	21-00-58.0	10-40.2 W	35-43.8 N	5	0.4	50	57	9	SPGM	3.3		ATLANTICO
1973-04-27	08-22-40.0	00-06.0 W	39-48.0 N					3	SSIS	3.0		NULES.CS
1973-05-02	23-17-12.8	12-06.9 W	36-31.1 N	5	1.2	12	14	20	SSIS	4.4		ATLANTICO
1973-05-03	02-42-53.0	01-18.0 E	42-12.0 N					3	SSIS			ORGAÑA.L
1973-05-03	20-55-38.2	06-40.9 W	41-08.4 N	5	1.8	9	17	9	SSIS	3.2		CEREZAL PEÑAHORCADA.SA
1973-05-05	09-19-34.6	14-28.8 W	37-23.4 N	21	0.7	21	28	11	SPGM			ATLANTICO
1973-05-12	17-20-35.0	00-47.0 W	38-07.0 N					1	SSIS		III	ALMORADI.A
1973-05-13	06-48-02.7	01-52.8 W	37-25.9 N	5	0.8	14	12	6	SSIS	2.8		HUERCAL-OVERA.AL
1973-05-13	15-35-11.7	00-02.2 W	36-54.8 N	10	0.5			4	SSIS	2.8		MEDITERRANEO
1973-05-21	03-19-27.3	01-42.2 W	37-06.0 N	5	2.0	21	18	6	SSIS	2.9		MOJACAR.AL
1973-05-22	14-01-45.0	09-00.0 W	39-30.0 N					3	SSIS	2.9		ALCOBACA.PORT
1973-05-23	07-21-23.0	00-38.0 W	38-08.0 N					4	SSIS	3.1	IV +S	MEDITERRANEO
1973-06-01	04-40-46.9	00-51.1 E	39-04.6 N	5	3.4	51	55	6	SSIS	2.6		NW.DE IBIZA
1973-06-03	00-45-57.7	06-58.8 W	35-33.0 N	26	0.4	6	10	11	SPGM	3.1		ATLANTICO
1973-06-04	21-42-20.7	14-31.2 W	37-18.6 N	32	0.7	6	10	15	SPGM	4.1		ATLANTICO
1973-06-05	09-19-50.4	12-42.6 W	37-17.4 N	5	0.7	40		6	SPGM	4.1		ATLANTICO
1973-06-07	20-55-28.0	08-48.0 W	42-50.0 N						SSIS	3.3		NOYA.C
1973-06-15	23-27-40.5	07-29.6 W	36-37.6 N	5	1.5	7	7	18	SSIS	4.3		GOLFO DE CADIZ
1973-06-16	08-56-12.0	00-28.0 W	38-30.0 N					2	SSIS		III	JIJONA.A
1973-06-17	18-58-32.9	07-37.6 W	36-14.1 N	5	1.3	5	8	14	SSIS	4.0		GOLFO DE CADIZ
1973-06-18	18-11-29.0	09-10.0 W	38-42.0 N						IMGP		II	LISBOA
1973-06-24	20-07-35.9	04-36.0 W	35-51.0 N	90	0.4	3	11	11	SPGM	3.2		ALBORAN

FECHA	HORA	LONGITUD	LATITUD	PRO	RMS	EH	EZ	NO	AGEN	MAG	INT	LOCALIZACION
1973-06-25	21-25-21.8	07-24.0 W	35-33.6 N	2	0.4	53	57	9	SPGM	2.8		ATLANTICO
1973-06-29	15-57-59.2	08-52.4 W	38-30.5 N	5	1.0	9	14	12	SSIS	3.8	II	SETUBAL.PORT
1973-07-03	15-55-13.3	02-03.6 E	42-24.6 N		0.5			5	LDGP	3.4		RIBAS DE FRESSER.GE
1973-07-11	17-53-18.0	01-48.0 E	41-12.0 N						SSIS			SITGES.B
1973-07-16	02-09-21.0	07-55.0 W	38-35.0 N						IMGP		II	EVORA.PORT
1973-07-19	23-18-36.9	08-59.4 W	37-21.6 N	5	0.4	11	43	7	SPGM	3.6		N.CABO SAN VICENTE
1973-07-26	00-41-53.8	10-17.4 W	36-01.2 N	5	0.7	10	15	10	SPGM			SW.CABO SAN VICENTE
1973-08-12	10-17-53.0	00-24.0 W	38-06.0 N					3	SSIS	3.0		GUARDAMAR DEL SEGURA.A
1973-08-14	12-54-48.7	09-48.4 W	36-29.4 N	30	1.5	9	19	14	SSIS	4.1		SW.CABO SAN VICENTE
1973-08-24	10-50-56.0	01-57.0 W	35-55.8 N	5	1.5	13	26	13	SSIS	3.9		MEDITERRANEO
1973-08-24	15-57-37.0	00-58.5 E	35-41.6 N	5	0.7	53	46	5	SSIS	3.4		MENDEZ.ARG
1973-09-04	23-53-56.0	09-30.0 W	38-54.0 N						IMGP	3.5	IV	LISBOA
1973-09-06	05-21-45.0	02-02.0 W	37-22.0 N					4	SSIS	3.0	III	ZURGENA.AL
1973-09-11	16-11-50.9	07-34.2 W	36-24.0 N	119	0.4	5	9	11	SPGM	3.2		GOLFO DE CADIZ
1973-09-13	02-39-55.8	00-45.0 W	43-25.8 N		0.5			7	LDGP	3.1		LAGOR.FR
1973-09-14	04-44-35.3	13-57.6 W	37-04.8 N	5	0.3	12	11	10	SPGM	3.8		ATLANTICO
1973-09-19	23-29-03.8	00-19.6 W	43-05.8 N	5	1.2	26	31	7	SSIS	3.7	V	ARUDY.FR
1973-09-20	11-08-15.9	10-48.6 W	36-37.2 N	80	1.2	9	17	16	SPGM	3.9		SW.CABO SAN VICENTE
1973-09-20	19-18-59.2	07-46.2 W	39-53.8 N	5	1.6	10	10	9	SSIS	3.9	IV	SARZEDAS.PORT
1973-09-24	07-41-00.0	06-50.0 W	36-20.0 N					4	SSIS	3.2		GOLFO DE CADIZ
1973-10-01	16-20-31.7	05-46.2 W	35-05.4 N	4	1.3	13	19	7	SPGM	3.5		TAATOF.MAC
1973-10-07	14-37-42.5	11-09.0 W	36-27.0 N	16	1.3	29	30	12	SPGM	3.7		ATLANTICO
1973-10-07	21-28-20.6	07-20.3 W	39-49.8 N	5	0.1			3	SSIS	2.5		MALPICA.PORT
1973-10-08	05-33-04.6	06-37.2 W	35-26.4 N	5	0.5	12	17	6	SPGM	2.7		ATLANTICO
1973-10-26	04-11-19.0	03-00.0 E	41-30.0 N					4	SSIS	3.4	IV +S	MEDITERRANEO
1973-11-09	09-44-40.0	08-51.0 W	40-09.0 N						IMGP		IV	FIGUEIRA DA FOZ.PORT
1973-11-09	19-26-39.0	07-30.6 W	36-15.6 N	5	0.6	25	28	10	SPGM			GOLFO DE CADIZ
1973-11-11	15-40-46.5	10-28.8 W	35-55.8 N	1	1.2	35	41	14	SPGM	3.7		ATLANTICO
1973-11-12	21-05-00.0	00-54.0 W	43-10.0 N						SSIS		IV	MENDITTE.FR
1973-11-14	12-00-00.0	00-54.0 W	43-10.0 N						SSIS		IV R	MENDITTE.FR
1973-11-23	21-20-05.3	03-19.3 W	36-51.2 N	5	1.2	9	8	9	SSIS	2.9		TORVISCON.GR
1973-11-24	14-05-46.4	04-24.0 E	36-06.0 N	17					NEIS	5.1	P	MANSOURAH.ARG
1973-11-24	15-22-09.8	04-24.0 E	36-06.0 N						NEIS	5.1	IV	MANSOURAH.ARG
1973-11-25	04-20-22.5	04-24.0 E	36-06.0 N						NEIS	4.9	R	MANSOURAH.ARG
1973-11-25	15-33-11.0	04-18.0 E	36-06.0 N					27	ISCE	4.0	R	MANSOURAH.ARG
1973-11-27	06-30-20.3	00-19.8 W	43-03.0 N		0.5			6	LDGP	2.9		ARUDY.FR
1973-11-27	09-05-22.4	07-49.9 W	36-21.2 N	5	1.3	7	9	15	SSIS	3.2		GOLFO DE CADIZ
1973-12-09	21-48-15.1	01-09.3 W	42-36.5 N	5	1.1	29	27	7	SSIS	3.5		RUESTA.Z
1973-12-13	08-08-43.0	00-15.0 W	43-08.0 N						BCIS	4.2	VI	NAY.FR
1973-12-13	17-47-21.5	00-19.2 W	42-58.8 N		0.4			6	LDGP	3.2		EAUX BONNES.FR
1973-12-15	08-54-25.4	04-57.1 W	36-32.1 N	13	1.3	13	17	9	SSIS	3.1		ISTAN.MA
1973-12-17	10-43-22.0	04-42.0 W	36-06.0 N					3	SSIS	3.1		ALBORAN
1973-12-18	17-32-10.1	00-43.2 W	42-42.0 N		1.4			6	LDGP	3.1		HECHO.HU
1973-12-20	20-34-19.3	00-22.4 W	43-01.2 N		0.1			6	LDGP	3.2		LARUNS.FR
1973-12-23	01-29-44.9	00-01.2 E	43-06.0 N		0.3			9	LDGP	3.2		LOURDES.FR
1973-12-24	14-51-33.9	09-45.8 W	36-36.7 N	10	1.0	7	11	10	SSIS	3.5		SW.CABO SAN VICENTE
1973-12-25	00-44-50.0	08-04.9 W	36-20.7 N	5	1.5	5	6	21	SSIS	4.5	IV S	SE.CABO SAN VICENTE
1974-01-09	12-51-19.6	00-29.1 W	38-35.7 N	22	1.8	30	22	6	SSIS	3.3		JIJONA.A
1974-01-10	03-08-50.3	03-35.7 W	36-43.7 N	5	1.4	6	8	6	SSIS	3.0		SALOBRENA.GR
1974-01-11	03-11-38.6	04-50.1 W	35-24.4 N	6	0.5	3	10	9	SSIS	3.4		PUNTA COTELLA.MAC
1974-01-12	07-27-23.4	00-19.2 W	43-10.8 N		0.6			16	LDGP	3.7		NAY.FR
1974-01-12	15-27-30.8	00-15.6 W	43-04.2 N		0.9			6	LDGP	3.1	R	LOURDES.FR
1974-01-12	19-12-31.6	00-18.6 E	43-06.0 N		1.6			6	LDGP	3.0	R	LABARTHE.FR
1974-01-22	10-11-09.6	01-08.2 E	42-40.4 N	18	0.9	26	40	5	SSIS	3.0	II	ESTERRI DE ANEU.L
1974-01-26	01-19-00.0	00-49.0 W	43-06.0 N						PIST		IV	MONTORY.FR
1974-01-28	00-36-10.6	11-16.2 W	37-05.4 N	35	0.6	2	31	19	SPGM	4.0		ATLANTICO
1974-01-28	03-39-07.0	04-30.0 E	36-12.0 N					14	SSIS	4.8		MANSOURAH.ARG
1974-01-31	04-29-34.1	03-40.0 W	36-59.2 N	5	0.6	5	7	6	SSIS	2.6		PADUL.GR
1974-02-01	21-24-53.0	00-23.4 E	43-00.6 N		0.7			11	LDGP	3.6		N.ARREAU.FR
1974-02-05	06-41-59.0	04-24.0 E	36-06.0 N					9	SSIS	4.4		MELOUZA.ARG
1974-02-05	19-59-38.9	03-47.6 W	37-07.6 N	5	0.2	1	2	9	SSIS	3.5	III	CHIMENEAS.GR
1974-02-06	10-51-55.8	04-32.4 W	36-21.6 N	75	0.3	5	5	10	SPGM	2.9		ALBORAN
1974-02-07	05-57-44.9	08-57.5 W	36-50.3 N	14	1.1	10	15	12	SSIS	3.7	III S	CABO SAN VICENTE
1974-02-08	17-18-00.0	04-44.9 W	35-38.0 N	5	1.9	3	4	8	SSIS	3.7		ALBORAN
1974-02-09	13-49-31.2	04-44.4 W	35-07.2 N	14	0.4	2	5	13	SPGM	2.9		TACHZOUT.MAC
1974-02-16	07-27-07.0	10-51.6 W	35-55.8 N	40	0.4	4	94	14	SPGM	3.4		ATLANTICO
1974-02-19	07-36-00.0	00-49.0 W	43-06.0 N						PIST		III P	MONTORY.FR
1974-02-19	19-47-00.0	00-49.0 W	43-06.0 N						PIST		IV	MONTORY.FR
1974-02-21	23-51-30.3	03-38.7 W	35-17.7 N	5	0.2	5		5	SSIS	3.2		CABO QUILATES.MAC
1974-02-22	17-34-18.0	02-28.0 W	36-50.0 N					1	SSIS		II	ALMERIA

FECHA	HORA	LONGITUD	LATITUD	PRO	RMS	EH	EZ	ND	AGEN	MAG	INT	LOCALIZACION
1974-02-26	10-23-40.3	01-51.1 W	37-41.9 N	8	0.8	6	14	7	SSIS	3.3		LORCA.MU
1974-02-27	20-52-29.2	10-18.0 W	35-48.0 N	2	0.5	22	24	12	SPGM	3.3		ATLANTICO
1974-03-02	08-17-35.7	00-08.5 E	38-15.1 N	20	0.4			4	SSIS	3.4	III S	SW.VILLAJOYOSA.A
1974-03-02	09-30-03.0	00-08.0 E	38-15.0 N					3	SSIS		III RS	SW.VILLAJOYOSA.A
1974-03-06	22-44-51.6	02-42.0 W	35-12.6 N	61	0.8	7	11	13	SPGM	3.9		SOUK EL ARBAS.MAC
1974-03-11	05-25-34.6	07-52.9 W	40-23.6 N	5	1.7	7	8	14	SSIS	4.1	IV +	S.ROMAO.PORT
1974-03-13	06-35-33.0	09-18.0 W	39-36.0 N						IMGP		II	ALCOBACA.PORT
1974-03-19	17-50-57.5	07-28.2 W	35-39.0 N	1	0.7	14	14	10	SPGM	2.9		ATLANTICO
1974-03-20	18-50-39.0	13-40.2 W	37-04.2 N	28	0.8	4	10	18	SPGM	4.0		ATLANTICO
1974-03-28	01-38-36.7	08-34.1 W	40-00.4 N	14	0.1	2	1	5	SSIS	3.1	II	S.SOURE.PORT
1974-03-30	16-35-29.1	10-30.0 W	36-34.8 N	2	0.9	5	53	12	SPGM	3.1		SW.CABO SAN VICENTE
1974-04-01	13-30-00.0	07-42.0 W	37-00.0 N						IMGP			E.FARO.PORT
1974-04-05	23-10-49.9	01-10.3 W	38-04.3 N	5	2.0	46	88	6	SSIS	3.0		MOLINA DE SEGURA.MU
1974-04-07	00-56-55.7	04-24.0 E	36-30.0 N						NEIS	4.2		NE.MAILLOT.ARG
1974-04-07	04-22-24.3	03-35.4 W	35-24.0 N	83	1.3	15	26	9	SPGM	3.1		ALBORAN
1974-04-12	14-28-00.0	07-06.0 W	36-36.0 N						IMGP			GOLFO DE CADIZ
1974-04-14	12-03-04.0	02-36.0 W	37-18.0 N					3	SSIS	2.2		S.CANILLES.GR
1974-04-21	01-24-51.6	03-47.0 W	36-19.9 N	5	0.6	9	8	6	SSIS	3.5		ALBORAN
1974-04-25	11-49-44.8	00-04.9 W	38-08.3 N	5	1.4	12	11	10	SSIS	3.4		MEDITERRANEO
1974-05-02	01-56-23.6	00-05.4 E	43-08.4 N		0.5			9	LDGP	3.2		TARBES.FR
1974-05-05	06-09-19.2	04-36.0 E	35-00.0 N	30	1.2			12	SSIS	4.1		NE.AZEFFOUN.ARG
1974-05-05	22-56-33.4	04-02.5 W	36-34.7 N	5	2.7	8	13	17	SSIS	2.9		TORRE DEL MAR.MA
1974-05-06	15-10-00.0	08-42.0 W	36-06.0 N						IMGP			S.CABO SAN VICENTE
1974-05-06	18-44-21.3	13-45.6 W	36-58.8 N	29	0.5	3	6	16	SPGM	4.1		ATLANTICO
1974-05-08	08-07-00.0	07-42.0 W	36-30.0 N						IMGP			GOLFO DE CADIZ
1974-05-12	21-47-10.0	00-12.0 E	39-18.0 N					3	SSIS	3.2		GOLFO DE VALENCIA
1974-05-22	13-11-52.4	09-58.9 W	38-02.6 N	5	1.4	24	26	14	SSIS	3.6		ATLANTICO
1974-05-25	12-02-27.3	10-01.1 W	35-32.4 N	5	1.7	5	7	26	SSIS	4.3		SW.CABO SAN VICENTE
1974-05-29	14-30-41.3	03-02.3 W	38-33.5 N	5	2.1			4	SSIS	3.5		CASTELLAR SANTIAGO.CR
1974-05-29	22-23-00.0	07-06.0 W	36-48.0 N						IMGP			GOLFO DE CADIZ
1974-06-05	20-08-23.2	13-50.4 W	37-12.0 N	27	0.5	24	30	9	SPGM	3.8		ATLANTICO
1974-06-06	14-11-26.0	15-00.0 W	37-03.6 N					10	ISCE			ATLANTICO
1974-06-11	12-05-59.0	02-08.4 W	43-18.6 N		0.9			6	LDGP	3.3		VERA DE BIDASOA.SS
1974-06-12	17-40-00.9	07-20.4 W	36-45.6 N	33	0.4	6	47	13	SPGM	3.3		GOLFO DE CADIZ
1974-06-13	04-20-08.2	04-07.3 W	36-52.5 N	60	0.7	2	3	31	SSIS	4.1	III	CANILLAS ACEITUNO.MA
1974-06-13	07-29-32.0	00-06.0 W	39-00.0 N					3	SSIS	3.1		GANDIA.V
1974-06-14	02-40-58.0	10-06.6 W	35-51.0 N	2	0.6	21	23	11	SPGM	3.1	P	SW.CABO SAN VICENTE
1974-06-14	05-24-28.4	10-00.6 W	35-44.4 N	2	0.8	21	24	12	SPGM	3.3		SW.CABO SAN VICENTE
1974-06-14	14-28-01.0	02-28.0 W	36-50.0 N					1	SSIS		III	ALMERIA
1974-06-15	22-55-18.5	02-08.4 E	42-42.0 N		0.9			9	LDGP	3.5		ARTIGUES.FR
1974-06-15	22-55-23.7	02-16.8 E	42-55.8 N		0.9			14	LDGP	3.2		AXAT.FR
1974-06-17	04-36-00.0	10-18.0 W	36-48.0 N						IMGP			W.CABO SAN VICENTE
1974-06-23	14-17-00.0	09-36.0 W	36-30.0 N						IMGP			SW.CABO SAN VICENTE
1974-06-27	07-15-57.2	01-54.0 E	42-30.0 N		0.6			9	LDGP	3.8		PORTE.FR
1974-06-30	05-26-20.2	10-21.0 W	36-01.8 N	24	0.5	8	8	15	SPGM	3.5		SW.CABO SAN VICENTE
1974-07-03	17-17-56.0	02-28.0 W	36-50.0 N					1	SSIS		II	ALMERIA
1974-07-09	18-01-54.6	02-19.8 E	42-45.6 N		1.9			12	LDGP	3.4		COL DE JAU.FR
1974-07-10	00-00-00.0	07-06.0 W	36-42.0 N						IMGP			GOLFO DE CADIZ
1974-07-12	01-32-55.5	09-46.0 W	36-38.3 N	5	1.7	5	6	21	SSIS	3.5		SW.CABO SAN VICENTE
1974-07-13	15-57-19.8	04-54.0 E	35-48.0 N					9	SSIS	4.8		MOG.ARG
1974-07-14	02-55-26.0	03-41.0 W	35-33.5 N	5	1.1	3	8	28	SSIS	4.4		ALBORAN
1974-07-16	16-57-39.2	01-27.6 W	43-12.0 N		0.5			11	LDGP	3.4		ELIZONDO.NA
1974-07-18	08-32-15.3	03-35.3 W	35-35.9 N	5	2.1	8	15	17	SSIS	4.0		ALBORAN
1974-07-22	16-10-40.0	00-30.0 W	38-25.0 N					1	SSIS		II P	SAN V.RASPEIG.A
1974-07-30	10-28-42.0	10-45.0 W	35-12.6 N	5	0.5	67		5	SPGM	3.4		ATLANTICO
1974-07-30	11-13-50.0	11-16.2 W	35-20.4 N	5	1.1	55	62	10	SPGM	3.5		ATLANTICO
1974-07-30	12-18-24.0	10-19.8 W	35-43.8 N	2	0.9	39	43	10	SPGM	3.4		ATLANTICO
1974-08-03	05-11-30.2	03-56.8 W	36-48.4 N	5	1.7	10	12	9	SSIS	2.8		COMPETA.MA
1974-08-06	09-12-05.3	01-48.0 E	42-40.2 N		1.1			16	LDGP	3.7		AX-LES-THERMES.FR
1974-08-11	13-03-42.0	00-30.0 W	38-25.0 N					1	SSIS		IV	SAN V.RASPEIG.A
1974-08-13	12-52-20.3	01-53.0 W	42-27.5 N	5	2.3	25	21	6	SSIS	3.8		MIRANDA DE ARGA.NA
1974-08-31	06-56-24.0	08-18.0 W	37-42.0 N						IMGP		II	ALJUSTREL.PORT
1974-09-02	02-20-00.0	09-18.0 W	38-48.0 N						IMGP			BELAS.PORT
1974-09-10	13-15-50.2	00-45.6 W	43-29.4 N		1.2			8	LDGP	3.4		ORTHEZ.FR
1974-09-16	21-23-29.2	03-41.4 W	37-25.5 N	9	1.5	9	7	11	SSIS	3.4		ALCALA LA REAL.J
1974-09-19	18-31-34.0	03-48.0 W	36-42.0 N					3	SSIS	2.9		NERJA.MA
1974-09-21	23-17-17.1	04-05.4 W	37-20.3 N	5	1.5			4	SSIS			E.ALGARINEJO.GR
1974-09-23	16-47-30.0	02-28.0 W	36-50.0 N					1	SSIS		III	ALMERIA
1974-09-27	07-30-34.0	02-28.0 W	36-50.0 N					1	SSIS		III	ALMERIA
1974-09-27	09-39-26.2	04-40.0 W	35-42.6 N	13	1.4	6	8	17	SSIS	3.6		ALBORAN

FECHA	HORA	LONGITUD	LATITUD	PRO	RMS	EH	EZ	ND	AGEN	MAG	INT	LOCALIZACION
1974-09-29	06-35-28.2	09-16.8 W	36-55.2 N	35	0.5	12	25	9	SPGM	3.3		SW.CABO SAN VICENTE
1974-10-05	13-05-09.5	01-08.8 W	37-28.2 N	5	0.7			4	SSIS	3.3		CABO TINOSO.MU
1974-10-15	17-45-50.0	03-48.0 W	37-06.0 N					3	SSIS	2.8		CHIMENEAS.GR
1974-10-21	22-01-25.2	00-22.2 W	43-06.6 N		0.6			8	LDGP	3.1		ARUDY.FR
1974-10-25	06-53-53.4	00-22.2 W	43-05.4 N		0.4			7	LDGP	3.1		ARUDY.FR
1974-10-30	14-37-44.8	03-09.0 W	35-06.6 N	44	1.1	9	38	11	SPGM	4.0		KOUNTI.MAC
1974-10-31	07-15-43.1	00-57.3 W	43-15.1 N	20	0.5	7	9	11	SSIS	4.2	V	MAULEON LICHARRE.FR
1974-10-31	08-18-57.3	03-11.5 W	35-07.1 N	18	1.3	17	31	9	SSIS	3.7		TAMSERACHI.MAC
1974-10-31	10-08-52.0	03-11.0 W	35-07.0 N					3	SSIS		R	TAMSERACHI.MAC
1974-10-31	12-36-18.9	03-16.0 W	35-08.2 N	5	1.0	9	16	12	SSIS	3.2	R	BERKANE.MAC
1974-10-31	14-33-32.3	09-35.4 W	36-52.8 N	5	1.8	9	11	18	SSIS	3.3		SW.CABO SAN VICENTE
1974-11-02	06-06-32.3	03-26.4 W	35-06.6 N	79	1.0	20	47	7	SPGM	3.1		TOUGOUNT.MAC
1974-11-04	23-41-00.0	07-30.0 W	36-30.0 N						IMGP			GOLFO DE CADIZ
1974-11-12	01-24-22.8	04-54.0 W	35-57.5 N	5	0.7	4	6	13	SSIS	3.1		ALBORAN
1974-11-13	15-57-00.0	08-06.0 W	36-06.0 N						IMGP			GOLFO DE CADIZ
1974-11-16	00-59-23.3	02-43.2 W	35-04.8 N	51	0.5	23	39	5	SPGM	3.5		EBOALACENE.MAC
1974-11-19	22-27-25.1	07-33.1 W	36-12.5 N	5	1.4	7	12	14	SSIS	3.0		GOLFO DE CADIZ
1974-11-21	02-26-01.0	01-54.0 W	37-24.0 N					3	SSIS	2.5		HUERCAL-OVERA.AL
1974-11-25	15-14-12.0	01-54.0 W	37-18.0 N					4	SSIS	2.8	R	HUERCAL-OVERA.AL
1974-11-29	14-18-59.1	00-31.2 W	42-58.2 N		0.2			6	LDGP	3.3		LARUNS.FR
1974-12-03	19-41-00.0	08-18.0 W	36-06.0 N						IMGP			GOLFO DE CADIZ
1974-12-04	09-43-08.1	00-38.4 W	43-07.2 N		0.4			10	LDGP	3.2		ASASP.FR
1974-12-08	13-09-38.6	04-50.6 W	36-24.6 N	22	0.6	5	6	9	SSIS	3.1		MARBELLA.MA
1974-12-11	17-06-51.0	02-28.0 W	36-50.0 N					1	SSIS		III	ALMERIA
1974-12-23	01-31-23.0	01-47.6 W	38-28.0 N	5	0.7	10	21	6	SSIS	3.0		ISSO.AB
1974-12-24	21-10-20.1	06-52.1 W	43-04.0 N	14	1.9	42	73	6	SSIS	3.7		SAN ANTOLIN.O
1974-12-28	14-54-25.0	02-36.0 W	36-24.0 N					3	SSIS	2.1		GOLFO DE ALMERIA
1974-12-30	04-21-19.9	00-38.4 W	43-03.0 N		0.6			19	LDGP	3.7	V	ARETTE.FR
1975-01-02	04-14-52.0	08-36.0 W	36-48.0 N						IMGP		II S	SE.CABO SAN VICENTE
1975-01-04	12-49-16.0	15-42.0 W	36-21.6 N					8	ISCE			ATLANTICO
1975-01-07	13-51-40.0	01-52.0 W	37-18.0 N					1	SSIS		II	CUEVAS ALMAZORA.AL
1975-01-09	00-59-53.2	08-17.9 W	36-30.0 N	30	0.9	4	8	24	SSIS	3.3	II S	SE.CABO SAN VICENTE
1975-01-09	12-33-22.3	05-45.4 W	35-03.6 N	51	0.9	4	13	18	SSIS	3.3		W.BAB TAZA.MAC
1975-01-09	13-20-36.1	03-47.3 W	35-26.2 N	5	1.4	10	24	10	SSIS	3.5		N.CABO QUILATES
1975-01-09	15-13-55.0	02-28.0 W	36-40.0 N					1	SSIS		II S	GOLFO DE ALMERIA
1975-01-09	16-30-12.6	00-25.2 W	43-00.6 N		0.4			10	LDGP	3.6		LARUNS.FR
1975-01-09	17-22-00.0	02-28.0 W	36-51.0 N					1	SSIS		II	ALMERIA
1975-01-10	02-59-28.0	07-06.0 W	43-30.0 N					3	SSIS	3.3		RIBADEO.LU
1975-01-11	16-35-16.0	03-43.5 W	35-19.2 N	9	1.1	8	16	10	SSIS	3.0		E.CABO QUILATES.MAC
1975-01-11	20-51-19.5	03-35.9 W	35-26.7 N	5	0.6	7	16	7	SSIS	2.8		NE.CABO QUILATES.MAC
1975-01-13	07-17-54.1	01-53.8 W	35-51.5 N	5	0.9	8	13	11	SSIS	3.6		ALBORAN
1975-01-17	01-52-43.0	03-36.0 W	35-24.0 N	27	0.7	7	27	7	SPGM	3.1		ALBORAN
1975-01-18	11-43-50.0	01-42.0 W	37-40.0 N					1	SSIS		III	LORCA.MU
1975-01-19	07-20-15.6	01-10.9 W	37-16.1 N	10	0.5			4	SSIS	3.4	III S	MEDITERRANEO
1975-01-24	16-30-50.0	02-28.0 W	36-51.0 N					1	SSIS		II	ALMERIA
1975-02-10	15-53-02.6	07-21.0 W	35-49.2 N	4	0.9	14	18	9	SPGM	2.9		ATLANTICO
1975-02-16	21-25-12.8	00-00.6 E	40-48.0 N					14	LDGP	3.8		MONROYO.TE
1975-02-28	18-49-30.5	00-54.6 E	42-38.4 N		0.9			13	LDGP	3.6		PICO DE MONTARTO.L
1975-03-01	13-19-31.8	04-38.4 W	36-36.6 N	53	0.8	5	5	18	SPGM	3.3		ALBORAN
1975-03-05	05-30-47.0	10-28.0 W	36-13.2 N	10	1.4	10	14	23	SSIS	4.3	III S	SW.CABO SAN VICENTE
1975-03-08	08-40-29.0	14-48.0 W	38-36.0 N						NEIS	4.7		ATLANTICO
1975-03-12	14-18-24.5	01-54.6 E	42-28.2 N		1.5			8	LDGP	3.1		PUIGCERDA.B
1975-03-12	18-59-48.8	02-56.4 E	42-54.0 N		0.9			9	LDGP	3.1		SALCES.FR
1975-03-12	21-03-00.0	02-34.8 E	42-19.2 N		3.2			13	LDGP	3.4		CAMPRODON.GE
1975-03-15	14-28-45.5	02-27.0 W	37-00.0 N					4	SSIS			SW.TABERNAS.AL
1975-03-16	02-24-53.0	03-12.0 W	36-18.0 N					4	SSIS	3.2		ALBORAN
1975-03-18	21-25-57.3	02-42.3 W	36-44.9 N	10	0.7	4	5	15	SSIS	3.8	III	E.BARLEMA.AL
1975-03-21	09-47-15.3	07-51.6 W	36-28.6 N	28	0.7	3	3	21	SSIS	4.0	IV S	GOLFO DE CADIZ
1975-03-24	04-13-29.1	02-16.4 W	37-21.8 N	5	0.2	2	4	6	SSIS	3.3	III	E.PURCHENA.AL
1975-03-24	07-57-21.0	00-36.0 W	38-11.0 N					1	SSIS	3.5	II	SANTA POLA.A
1975-03-25	14-34-04.0	08-18.0 W	38-12.0 N						IMGP		II	CUBA.PORT
1975-03-29	01-53-36.8	03-16.0 W	35-57.7 N	5	1.0	5	7	11	SSIS	4.5	III S	ALBORAN
1975-04-04	15-08-50.0	00-29.0 W	38-21.0 N					1	SSIS		II	ALICANTE
1975-04-05	11-25-50.1	03-19.5 W	36-11.3 N	5	1.4	5	4	5	SSIS	3.5		ALBORAN
1975-04-08	02-16-58.0	00-30.0 W	38-42.0 N					2	SSIS		II	ALCOY.A
1975-04-12	04-29-33.0	02-24.0 W	36-30.0 N					4	SSIS	2.5		ALBORAN
1975-04-23	18-03-50.0	02-28.0 W	36-51.0 N					1	SSIS		II	ALMERIA
1975-04-27	05-40-37.5	00-38.4 W	43-19.2 N		0.7			7	LDGP	3.3		MONEIN.FR
1975-05-06	12-58-55.0	02-30.0 W	37-00.0 N					3	SSIS	2.3	II	SW.TABERNAS.AL
1975-05-06	15-10-52.2	08-30.6 W	35-36.6 N		0.5	11	12	10	SPGM	3.4		ATLANTICO

FECHA	HORA	LONGITUD	LATITUD	PRO	RMS	EH	EZ	NO	AGEN	MAG	INT		LOCALIZACION
1975-05-07	06-37-04.3	07-36.0 W	35-52.2 N	1	0.9	19	21	10	SPGM	3.1			ATLANTICO
1975-05-11	19-12-50.0	05-30.0 W	36-48.0 N					3	SSIS	3.2			NE.PRADO DEL REY.CA
1975-05-15	04-15-31.6	10-12.0 W	35-58.8 N	76	0.9	12	79	12	SPGM	4.0			SW.CABO SAN VICENTE
1975-05-15	15-54-16.9	01-15.2 W	37-00.6 N	34	3.7			5	SSIS	3.0			MEDITERRANEO
1975-05-19	10-24-53.0	03-36.0 W	37-00.0 N					4	SSIS	2.9			SE.PADUL.GR
1975-05-19	16-21-42.0	00-28.6 W	36-01.7 N	5	0.2			4	SSIS	3.0	III		N.CABO FERRAT.MAC
1975-05-19	23-54-41.0	00-28.0 W	36-01.0 N					4	SSIS	2.7		R	N.CABO FERRAT.MAC
1975-05-26	09-11-49.8	17-36.0 W	35-54.0 N						USGS	6.7	VI	S	ATLANTICO
1975-05-26	09-39-38.4	17-30.0 W	35-48.0 N					15	ISCE	4.6		R	ATLANTICO
1975-05-26	09-53-31.0	17-12.0 W	35-47.4 N					36	ISCE	4.8		R	ATLANTICO
1975-05-26	10-22-44.1	17-29.4 W	35-51.6 N					54	ISCE	4.7		R	ATLANTICO
1975-05-26	10-42-11.0	17-00.0 W	36-12.0 N					11	ISCE	4.5		R	ATLANTICO
1975-05-26	11-03-32.2	17-30.6 W	35-44.4 N					53	ISCE	4.6		R	ATLANTICO
1975-05-26	12-21-59.0	17-06.0 W	35-42.0 N					14	ISCE	4.5		R	ATLANTICO
1975-05-26	14-14-03.3	16-54.0 W	35-48.6 N					38	ISCE	4.4		R	ATLANTICO
1975-05-26	17-03-49.6	18-06.3 W	35-50.3 N						USGS	4.2		R	ATLANTICO
1975-05-26	20-19-33.2	17-33.6 W	36-02.4 N						ISCE	5.5		R	ATLANTICO
1975-05-26	22-01-05.2	17-32.4 W	36-04.2 N						ISCE	4.6		R	ATLANTICO
1975-05-27	03-16-00.3	17-30.7 W	36-09.2 N						USGS	4.1		R	ATLANTICO
1975-05-28	09-53-15.3	17-42.0 W	36-04.2 N					21	ISCE	4.5		R	ATLANTICO
1975-05-28	16-27-41.4	07-21.0 W	36-22.2 N	1	0.7	55	73	6	SPGM	3.1			GOLFO DE CADIZ
1975-05-29	22-23-13.2	07-16.8 W	36-22.8 N	6	0.9	11	12	12	SPGM	2.9		R	GOLFO DE CADIZ
1975-05-29	22-58-38.6	17-33.6 W	35-37.8 N					21	ISCE	4.8		R	ATLANTICO
1975-06-01	09-59-03.2	02-10.8 E	42-23.4 N		0.5			14	LDGP	3.2			RIBAS DE FRESSER.GE
1975-06-07	11-43-11.0	15-14.4 W	35-27.6 N						USGS	4.1			ATLANTICO
1975-06-08	23-23-37.7	17-45.0 W	35-35.8 N						USGS	4.4		R	ATLANTICO
1975-06-10	14-26-28.6	17-24.1 W	35-56.9 N						USGS	4.0		R	ATLANTICO
1975-06-11	10-49-36.6	17-52.8 W	35-48.6 N					37	ISCE	4.6		R	ATLANTICO
1975-06-12	19-27-06.5	14-26.1 W	37-27.1 N						USGS	4.5			ATLANTICO
1975-06-17	04-36-01.3	05-34.9 W	36-35.3 N	9	1.4	20	29	7	SSIS	3.0			NE.ALCALA GAZULES.CA
1975-06-17	16-39-00.0	09-48.0 W	36-30.0 N						IMGP				SE.CABO SAN VICENTE
1975-06-18	14-06-56.3	17-28.2 W	35-04.8 N					78	ISCE	4.6		R	ATLANTICO
1975-06-22	18-38-22.8	03-06.6 W	36-39.7 N	5	1.4	10	8	6	SSIS	3.3			ALBORAN
1975-06-24	08-05-38.9	03-35.7 W	37-40.3 N	5	1.0	5	9	13	SSIS	3.5			NE.MANCHA REAL.J
1975-06-24	20-38-13.0	03-35.0 W	37-40.0 N					3	SSIS	2.4		R	NE.MANCHA REAL.J
1975-06-28	22-41-14.0	03-35.7 W	37-39.8 N	5	1.7	9	9	12	SSIS	3.5		R	NE.MANCHA REAL.J
1975-07-02	15-10-20.0	09-42.0 W	38-48.0 N						IMGP		II	S	ATLANTICO
1975-07-05	15-23-47.6	04-24.5 W	36-43.7 N	19	4.5	85	27	6	SSIS	3.6			MALAGA
1975-07-05	22-20-53.8	05-04.2 W	35-09.6 N	91	0.4	6	7	9	SPGM	3.0			TALATIA.MAC
1975-07-07	02-01-09.0	03-54.0 W	37-06.0 N					3	SSIS	3.2			SW.CHIMENEAS.GR
1975-07-08	11-57-27.0	02-28.0 W	36-51.0 N					1	SSIS		II		ALMERIA
1975-07-08	19-35-26.8	10-19.8 W	35-52.8 N	49	0.9	14	42	13	SPGM	3.8			SW.CABO SAN VICENTE
1975-07-10	00-01-06.4	07-58.2 W	37-18.7 N	5	3.1	6	8	6	SSIS	4.0			S.AMEIXIAL.PORT
1975-07-17	21-47-06.0	00-04.8 W	36-33.6 N	5	0.7	36	40	10	SPGM	3.5			MEDITERRANEO
1975-07-19	11-38-17.2	03-55.2 W	37-07.7 N	20	0.2	2	1	5	SSIS	2.8			W.CHIMENEAS.GR
1975-07-20	10-49-53.2	02-48.0 E	36-36.0 N						NEIS	4.9			BOUFARIK.ARG
1975-07-23	22-57-24.5	03-48.0 E	36-24.0 N						NEIS				BOUIRA.ARG
1975-07-24	06-20-37.4	00-22.4 W	43-09.0 N		0.6			11	LDGP	3.3			ARUDY.FR
1975-07-28	09-13-19.7	00-38.4 E	38-38.3 N	20	1.0	14	25	11	SSIS	4.5	III	S	MEDITERRANEO
1975-07-29	02-14-00.0	08-06.0 W	39-54.0 N						IMGP				SERTA.PORT
1975-08-01	02-49-46.2	05-12.7 W	43-12.0 N	5	2.3	59		5	SSIS	3.5			SE.POLA DE LAVIANA.O
1975-08-02	05-52-28.0	02-28.0 W	36-51.0 N					1	SSIS		II		ALMERIA
1975-08-06	01-32-52.4	08-11.9 W	41-08.4 N	5	5.6	22	24	11	SSIS	3.6	IV	+	SE.PEÑAFIEL.PORT
1975-08-07	15-30-24.3	04-35.5 W	36-24.9 N	28	1.7	5	16	25	SSIS	5.2	IV	S	ALBORAN
1975-08-18	23-03-01.4	10-41.4 W	35-54.0 N	2	0.7		29	9	SPGM	3.1			SW.CABO SAN VICENTE
1975-08-27	05-58-13.4	01-51.0 W	37-43.9 N	5	1.8			5	SSIS	3.1			NW.LORCA.MU
1975-09-03	01-28-28.0	03-00.0 W	37-18.0 N					3	SSIS	2.6			E.GUADIX.GR
1975-09-09	22-50-17.6	17-10.2 W	35-18.0 N					97	ISCE	4.9		R	ATLANTICO
1975-09-11	18-47-13.9	03-35.7 W	37-32.5 N	5	0.9	20	41	5	SSIS	3.0			E.NOALEJO.GR
1975-09-12	16-22-36.0	02-28.0 W	36-51.0 N					1	SSIS		II		ALMERIA
1975-09-14	06-33-45.2	03-37.6 W	36-45.5 N	5	1.2	66	69	6	SSIS	2.9			SALOBREÑA.GR
1975-09-23	18-21-18.9	17-44.4 W	35-54.0 N					39	ISCE	4.6		R	ATLANTICO
1975-09-25	02-56-35.6	03-24.9 W	35-37.4 N	60	0.1	5	47	5	SSIS				ALBORAN
1975-10-02	08-50-01.8	12-13.8 W	35-21.0 N	5	0.9	85		5	SPGM	3.9			ATLANTICO
1975-10-17	08-54-06.0	04-30.0 E	36-21.0 N					26	ISCE				TAZMALT.ARG
1975-10-19	00-17-31.0	10-39.6 W	35-56.4 N	5	0.6	11	11	14	SPGM	4.0			SW.CABO SAN VICENTE
1975-10-30	21-18-37.7	03-48.0 E	36-06.0 N	15					NEIS	5.4	III		SOUGH-EL-GHOZLANE.ARG
1975-11-02	08-12-28.0	02-28.0 W	36-51.0 N					1	SSIS		II		ALMERIA
1975-11-05	02-01-47.7	02-13.8 W	35-43.8 N	5	0.9	24	19	6	SPGM	3.4			ALBORAN
1975-11-06	19-59-45.2	08-40.2 W	37-04.8 N	1	1.2	52	58	12	SPGM	3.2	III		LAGOS.PORT

FECHA	HORA	LONGITUD	LATITUD	PRO	RMS	EH	EZ	NO	AGEN	MAG	INT	LOCALIZACION
1975-11-18	11-19-13.2	03-38.4 W	35-09.0 N	2	0.4	7	7	8	SPGM	3.3		AZZOUTENE.MAC
1975-11-27	11-00-42.5	02-16.8 W	35-42.0 N	1	0.7	7	5	13	SPGM	3.7		ALBORAN
1975-11-30	11-18-37.4	00-22.2 W	43-07.8 N		0.8			8	LDGP	3.1		ARUDY.FR
1975-12-01	14-30-23.0	02-27.0 W	36-51.0 N					1	SSIS		II	ALMERIA
1975-12-02	05-19-00.0	02-42.0 W	36-00.0 N					3	SSIS	2.8		ALBORAN
1975-12-02	15-24-03.4	03-32.4 W	35-10.8 N	16	1.3	32	73	6	SPGM	3.5		SIDI DRISS.MAC
1975-12-02	19-32-37.0	04-12.0 W	36-24.0 N					3	SSIS	2.9		ALBORAN
1975-12-03	07-02-29.9	03-34.2 W	35-14.4 N	51	0.3	12	72	5	SPGM	3.2	R	SIDI DRISS.MAC
1975-12-03	07-10-27.4	03-35.4 W	35-10.2 N	5	0.5	10	18	6	SPGM	3.2	R	SIDI DRISS.MAC
1975-12-03	12-25-00.6	03-36.0 W	35-09.0 N	27	0.5	6	47	6	SPGM	3.4		AZZOUTENE.MAC
1975-12-03	19-24-02.0	03-30.0 W	35-08.4 N	79	1.0	7	26	10	SPGM	3.5	IV	ES SEBT.MAC
1975-12-05	14-59-02.3	08-10.2 W	36-03.6 N	2	0.6	45	44	9	SPGM	2.9		SE.CABO SAN VICENTE
1975-12-08	18-44-41.5	01-05.4 W	43-10.2 N		0.8			19	LDGP	3.8		OSTABAT.FR
1975-12-08	19-21-56.2	01-00.6 W	43-04.8 N		0.1			7	LDGP	3.3		TARDETS.FR
1975-12-08	21-25-07.8	01-05.4 W	43-10.8 N		0.1			5	LDGP	3.1	R	OSTABAT.FR
1975-12-11	04-16-21.4	05-19.5 W	37-04.7 N	5	2.0	28	26	6	SSIS	3.3		E.MORON FRONTERA.SE
1975-12-13	23-57-00.5	05-17.4 W	36-59.8 N	5	2.0	12	17	13	SSIS	4.1	III	NW.PRUNA.SE
1975-12-16	09-25-36.0	02-27.4 W	36-51.2 N	5	5.6			4	SSIS	3.0	III	ALMERIA
1975-12-16	13-35-22.3	16-56.4 W	35-38.4 N						ISCE	4.9	R	ATLANTICO
1975-12-20	00-06-53.0	05-17.0 W	36-59.0 N					3	SSIS	3.2	R	NW.PRUNA.SE
1975-12-22	14-19-15.0	02-27.0 W	36-51.0 N					1	SSIS		II	ALMERIA
1975-12-28	17-57-22.6	09-42.0 W	36-27.6 N	5	0.9	16	15	12	SPGM	3.9		SW.CABO SAN VICENTE
1976-01-01	14-21-30.4	00-42.0 W	43-07.2 N		0.7			9	LDGP	3.3		ARAMITS.FR
1976-01-08	13-37-38.3	05-43.8 W	35-07.8 N	89	0.2	15	19	5	SPGM	3.4		ZAARORA.MAC
1976-01-13	01-22-50.0	09-30.0 W	36-03.0 N		0.6	31	31	7	SPGM	3.2		SW.CABO SAN VICENTE
1976-01-17	18-29-35.0	03-54.0 W	36-54.0 N					3	SSIS			S.ALHAMA DE GRANADA.GR
1976-01-23	09-50-57.9	03-35.8 W	37-03.2 N	5	4.7	58	36	6	SSIS			PADUL.GR
1976-02-08	19-51-13.1	03-56.4 W	35-02.4 N	3	3.3	10	24	8	SPGM	3.8		EL MAADENE.MAC
1976-02-13	15-16-51.0	02-27.0 W	36-51.0 N					1	SSIS		II	ALMERIA
1976-02-21	02-53-00.0	07-12.0 W	41-12.0 N						IMGP			S.VILA FLOR.PORT
1976-02-23	01-31-29.0	02-50.0 W	36-47.0 N					2	SSIS		II	EL EJIDO.AL
1976-03-01	02-26-01.8	01-13.8 E	41-15.0 N		0.5			12	LDGP	3.6	III	VALLS.T
1976-03-01	11-25-16.6	02-00.0 E	42-49.8 N		0.8			17	LDGP	3.4		BELCAIRE.FR
1976-03-02	08-42-28.0	03-50.2 W	35-01.1 N	5	1.5	9	16	12	SSIS	3.2		TABLAKHAL.MAC
1976-03-04	17-36-47.2	00-19.8 W	43-06.0 N		0.7			9	LDGP	3.4		ARUDY.FR
1976-03-05	16-10-32.0	02-27.0 W	36-51.0 N					1	SSIS		II	ALMERIA
1976-03-16	18-34-44.2	04-34.2 W	35-26.9 N	5	1.7	3	5	9	SSIS	2.7		ALBORAN
1976-03-30	22-57-03.2	03-37.8 W	35-16.2 N	126	0.5	4	6	10	SPGM	3.7		CABO QUILATES.MAC
1976-04-09	19-24-51.6	08-21.5 W	36-22.3 N	5	3.6	42	47	9	SSIS	3.3		SE.CABO SAN VICENTE
1976-04-10	11-29-33.8	02-44.2 W	42-33.3 N	5	2.7	6	7	5	SSIS			E.BRIONES.VI
1976-04-14	10-48-51.8	01-04.1 W	40-25.1 N	5	0.8	12	20	6	SSIS			NE.TERUEL
1976-04-15	06-01-40.6	08-45.9 W	39-41.4 N	5	1.1	5	6	25	SSIS	4.1	V S	NE.LEIRIA.PORT
1976-04-30	08-04-59.6	00-29.4 W	43-18.6 N		0.2			7	LDGP	3.2		MONEIN.FR
1976-04-30	20-26-00.0	07-42.0 W	39-18.0 N						IMGP			CRATO.PORT
1976-05-06	12-59-52.5	07-14.6 W	37-01.2 N	104	2.0	18	30	10	SSIS	3.6		GOLFO DE CADIZ
1976-05-07	04-54-00.0	08-54.0 W	39-18.0 N						IMGP			RIO MAIOR.PORT
1976-05-14	04-12-25.0	00-32.0 E	40-49.0 N					2	SSIS		II	TORTOSA.T
1976-05-17	15-52-02.0	00-45.0 W	37-58.0 N					1	SSIS		III	TORREVIEJA.A
1976-05-21	04-45-09.0	00-32.0 E	40-49.0 N					3	SSIS		III	TORTOSA.T
1976-06-03	00-36-59.4	04-44.4 W	36-01.2 N	75	0.1	3	4	9	SPGM	3.2		ALBORAN
1976-06-03	15-25-14.0	01-42.0 E	42-12.0 N					3	SSIS		II	NW.BERGA.B
1976-06-04	23-01-16.7	08-01.8 W	36-41.4 N	37	0.7	4	9	13	SPGM	3.3		GOLFO DE CADIZ
1976-06-10	03-24-11.3	01-09.0 E	42-32.4 N		0.7			11	LDGP	3.4	III	LLAVORSI.L
1976-06-14	20-41-11.0	01-00.0 W	40-06.0 N					3	SSIS			NW.TORRIJAS.TE
1976-06-18	21-12-41.1	06-00.2 W	36-51.0 N					3	SSIS			SE.LEBRIJA.SE
1976-06-21	14-45-45.9	04-24.5 W	37-32.2 N	24	4.2	94		5	SSIS	3.7		SW.DONA MENCIA.CO
1976-06-22	00-11-14.6	02-45.7 W	36-29.7 N					3	SSIS			ALBORAN
1976-06-27	07-45-18.7	01-51.6 W	43-01.2 N		1.1			14	LDGP	3.5		LEIZA.NA
1976-07-13	19-03-01.0	14-43.2 W	36-02.4 N	30	0.9	12		9	SPGM	4.7		ATLANTICO
1976-07-23	22-38-01.3	03-48.3 W	37-21.4 N	5	0.5	5	6	6	SSIS	3.6		N.TIENA LA BAJA.GR
1976-07-31	08-59-40.1	05-42.0 W	36-27.8 N	5	3.3	14	16	11	SSIS	4.3		ALCALA GAZULES.CA
1976-08-06	13-25-47.6	07-58.2 W	38-36.6 N	121	0.9	13	18	9	SPGM		III	EVORA.PORT
1976-08-24	19-56-19.4	04-37.2 W	36-47.8 N	54	1.0	3	5	23	SSIS	5.4	IV	ALORA.MA
1976-08-28	04-16-28.5	08-12.0 W	35-48.0 N	5	0.2	9	90	5	SPGM	3.4		S.CABO SAN VICENTE
1976-09-07	00-57-29.7	04-36.1 W	37-02.3 N					3	SSIS	3.4		ANTEQUERA.MA
1976-09-09	12-06-00.0	08-12.0 W	41-54.0 N						IMGP			SIERRA DO SOAJO.PORT
1976-09-23	04-08-25.7	00-02.4 E	43-03.0 N		0.4			6	LDGP	3.0		LOURDES.FR
1976-09-24	14-39-00.0	09-42.0 W	38-48.0 N						IMGP			W.CABO DA ROCA.PORT
1976-09-26	01-21-55.1	00-02.1 W	38-37.9 N	5	2.3			3	SSIS			N.ALTEA.A
1976-09-26	04-29-20.3	00-35.6 W	38-53.2 N	5	1.4	10	13	15	SSIS	4.0	VI +	E.VALLADA.V

FECHA	HORA	LONGITUD	LATITUD	PRO	RMS	EH	EZ	ND	AGEN	MAG	INT	LOCALIZACION
1976-09-29	05-38-46.0	00-35.0 W	38-53.0 N					3	SSIS		III R	E.VALLADA.V
1976-10-01	16-44-53.8	00-34.8 E	42-27.0 N		2.5			7	LDGP	3.1		NERIL.HU
1976-10-02	15-07-05.7	02-49.2 E	41-31.2 N		0.6			12	LDGP	3.3		MEDITERRANEO
1976-10-05	23-27-26.4	10-37.2 W	36-00.6 N	31	0.7	5	27	17	SPGM	3.8		SW.CABO SAN VICENTE
1976-10-21	20-04-16.1	01-51.6 E	41-48.6 N		0.9			5	LDGP	3.0		SAMPEDOT.B
1976-10-26	04-25-30.0	07-24.0 W	40-42.0 N						IMGP		III	NW.GUARDA.PORT
1976-10-26	16-58-21.8	01-24.6 E	41-33.6 N		0.4			5	LDGP	2.9		STA.COLOMA QUERALT.T
1976-10-30	14-27-34.1	08-49.8 W	35-46.8 N	102	0.7	7	10	13	SPGM	2.9		S.CABO SAN VICENTE
1976-11-10	14-52-42.1	10-08.8 W	35-48.2 N	5	1.7	5	7	23	SSIS	3.9		SW.CABO SAN VICENTE
1976-11-18	16-24-01.0	00-29.0 W	38-21.0 N					1	SSIS		II	ALICANTE
1976-11-26	09-16-53.7	05-14.4 W	43-19.8 N		1.3			5	LDGP	3.4		CANGAS DE ONIS.O
1976-12-02	01-52-25.7	00-53.4 E	37-56.0 N	10	1.6	4	5	6	SSIS	4.0		MEDITERRANEO
1976-12-22	02-59-15.1	03-35.8 W	37-01.9 N	5	2.4	12	6	6	SSIS	2.8		PADUL.GR
1977-01-09	18-06-06.5	11-34.7 W	36-29.1 N	20	0.4	7	7	13	SSIS			ATLANTICO
1977-01-16	21-05-53.6	04-49.2 W	36-22.9 N	76	1.5	4	12	24	SSIS	3.4		ALBORAN
1977-01-23	12-47-44.8	04-21.1 W	37-34.2 N	5	0.5	10	13	6	SSIS	3.1		DOÑA MENCIA.CO
1977-02-03	18-08-46.0	00-40.0 W	37-58.0 N					1	SSIS		III	TORREVIEJA.A
1977-02-18	12-09-24.3	05-04.8 W	36-53.9 N	5	1.5	5	8	18	SSIS	3.5		CUEVAS DEL BECERRO.MA
1977-02-19	19-54-09.4	06-44.4 W	35-17.4 N	1	0.5	45	50	9	SPGM	3.1		ATLANTICO
1977-02-25	00-53-04.0	03-05.5 W	36-29.2 N	5	1.9	24	54	6	SSIS	2.7		ALBORAN
1977-03-03	11-39-52.0	03-36.0 W	37-06.0 N					3	SSIS	2.2	III	ZUBIA.GR
1977-03-07	09-41-35.7	10-13.8 W	36-42.6 N	5	1.0	14	21	9	SPGM	3.5		SW.CABO SAN VICENTE
1977-03-23	11-19-30.2	05-24.6 W	36-01.2 N	54	1.2	25	33	7	SPGM	3.6		ESTRECHO DE GIBRALTAR
1977-04-02	16-04-55.0	10-26.6 W	36-05.8 N	20	1.4	9	7	17	SSIS	4.8		SW.CABO SAN VICENTE
1977-04-05	20-29-22.0	11-54.7 W	39-16.6 N	40	0.3	12	98	9	SSIS			ATLANTICO
1977-04-08	01-05-14.1	09-54.6 W	36-10.2 N	2	0.8	28	30	10	SPGM	3.3		SW.CABO SAN VICENTE
1977-04-12	19-45-31.3	01-00.2 W	37-31.6 N	60	1.5	18	21	9	SSIS	3.2		S.CARTAGENA.MU
1977-04-24	18-47-31.3	05-14.3 W	36-53.7 N	5	1.4	5	7	16	SSIS	3.2		OLVERA.CA
1977-05-03	17-54-10.1	04-28.5 W	36-45.9 N	60	1.2	4	5	25	SSIS	3.9		MALAGA
1977-05-25	13-33-19.8	11-23.5 W	36-30.9 N	20	0.6	6	8	15	SSIS			ATLANTICO
1977-05-27	11-50-31.0	03-00.0 W	36-36.0 N					3	SSIS	2.1		ALBORAN
1977-05-29	23-03-55.9	02-48.0 W	36-00.0 N					6	SSIS	3.4		ALBORAN
1977-06-06	10-49-12.3	01-43.7 W	37-38.7 N	9	0.8	3	11	29	SSIS	4.2	VI +	LORCA.MU
1977-06-06	16-01-00.6	01-48.1 W	37-39.4 N	8	0.1	7	7	5	SSIS	3.9	IV R	LORCA.MU
1977-06-06	21-39-48.0	02-28.0 W	36-51.0 N					1	SSIS		II	ALMERIA
1977-06-07	04-32-57.4	01-53.8 W	37-39.4 N	8	0.2	1	1	9	SSIS	3.6	R	LORCA.MU
1977-06-07	07-54-41.7	01-49.4 W	37-39.7 N	9	0.1			4	SSIS	3.2	III R	LORCA.MU
1977-06-09	08-17-22.3	01-48.2 W	37-39.4 N	6	0.1	1	1	9	SSIS	3.5	R	LORCA.MU
1977-06-09	11-10-47.7	01-47.9 W	37-39.4 N	8	0.1	1	1	9	SSIS	3.1	R	LORCA.MU
1977-06-14	15-09-29.0	10-11.4 W	36-00.6 N	2	1.0	59	67	10	SPGM	3.5		SW.CABO SAN VICENTE
1977-06-20	14-59-55.8	06-54.4 W	36-14.7 N	60	0.7	3	11	19	SSIS			GOLFO DE CADIZ
1977-06-21	06-42-42.5	04-24.6 W	36-43.8 N	50	0.9	26	9	10	SPGM	3.1		ALBORAN
1977-06-21	08-00-14.5	01-41.2 W	37-42.5 N	5	0.4	3	2	7	SSIS	3.3	R	LORCA.MU
1977-06-26	01-31-35.3	01-10.3 W	37-22.9 N	5	0.9	7	5	10	SSIS	3.3		MEDITERRANEO
1977-06-26	17-02-44.5	05-10.2 W	35-18.6 N	31	0.9	22		6	SPGM	2.6		TALAMBOUT.MAC
1977-07-05	13-40-43.0	01-42.0 W	37-42.0 N					4	SSIS	3.0	R	LORCA.MU
1977-07-15	05-41-51.3	03-45.6 W	35-11.6 N	13	1.4	4	10	23	SSIS	3.8	V	S.CABO QUILATES.MAC
1977-07-15	12-23-23.0	07-48.0 W	42-24.0 N						IMGP			ORENSE
1977-08-05	01-45-52.4	03-28.7 W	37-33.1 N	5	1.1	6	12	12	SSIS	3.3		COTIFAR.GR
1977-08-12	07-47-06.0	03-36.0 W	36-54.0 N					3	SSIS	3.2		PINOS DEL VALLE.GR
1977-08-19	01-22-42.9	07-39.2 W	36-04.1 N	32	1.0	3		28	SSIS	3.4		GOLFO DE CADIZ
1977-08-29	01-55-34.0	08-30.0 W	42-30.0 N						IMGP			PONTEVEDRA
1977-09-01	20-43-24.4	00-18.0 W	43-06.0 N						LDGP	3.1	IV	ARUDY.FR
1977-09-07	22-50-35.1	00-18.0 W	43-18.0 N		0.3	5		16	CSEM	3.6	V	PAU.FR
1977-09-12	22-20-29.0	01-01.2 W	43-04.8 N		0.3	4		42	CSEM	4.3	VI	LARRAU.FR
1977-09-29	06-29-57.7	10-52.2 W	36-08.0 N	10	1.6	24	22	13	SSIS			SW.CABO SAN VICENTE
1977-10-10	10-22-23.1	06-25.9 W	37-21.4 N	140	1.9	8	16	16	SSIS	3.9		MANZANILLA.HU
1977-10-16	07-44-49.7	10-49.0 W	36-19.5 N	20	1.0	7	8	22	SSIS	4.7		SW.CABO SAN VICENTE
1977-10-18	09-37-20.3	13-25.3 W	36-57.3 N	20	1.2	6	10	19	SSIS	4.7		ATLANTICO
1977-10-19	21-46-11.3	09-55.8 W	35-53.4 N	10	0.9	38	43	11	SPGM	3.5		SW.CABO SAN VICENTE
1977-10-24	13-06-22.0	09-12.0 W	38-48.0 N					27	IMGP		III	LOURES.PORT
1977-10-30	08-10-48.7	09-59.4 W	35-49.8 N	5	0.7	33	38	10	SPGM	4.0		SW.CABO SAN VICENTE
1977-11-11	15-54-03.5	07-59.4 W	35-05.4 N	16	0.5	10	13	11	SPGM	3.8		ATLANTICO
1977-11-17	15-02-56.0	10-54.0 W	42-48.0 N						IMGP			ATLANTICO
1977-12-05	05-30-14.0	00-47.0 W	38-07.0 N					1	SSIS		III	ALMORADI.A
1977-12-16	04-30-46.0	09-30.0 W	39-36.0 N						IMGP			ATLANTICO
1978-01-02	15-18-19.8	07-22.2 W	36-22.8 N	2	0.1	45	55	9	SPGM	3.1		GOLFO DE CADIZ
1978-01-05	01-12-25.8	00-47.4 W	43-09.6 N		0.4	5		16	CSEM	3.4	VI	ARAMITS.FR
1978-01-07	09-24-59.1	05-46.5 W	38-06.2 N	5	1.4	5	9	23	SSIS	3.9	III	GUADALCANAL.SE
1978-01-12	04-35-09.6	01-48.0 W	42-48.0 N	5					LDGP	3.0		FOIX.FR

FECHA	HORA	LONGITUD	LATITUD	PRO	RMS	EH	EZ	NO	AGEN	MAG	INT	LOCALIZACION
1978-01-22	04-49-23.0	09-30.0 W	36-18.0 N						SPGM	2.6		SW.CABO SAN VICENTE
1978-01-25	16-25-29.0	02-27.0 W	36-51.0 N					1	SSIS		II	ALMERIA
1978-01-26	02-23-08.0	10-00.0 W	35-36.0 N						SPGM	3.3		SW.CABO SAN VICENTE
1978-01-27	23-21-44.8	00-48.0 E	42-48.0 N	10					LDGP	3.3		VIELLA.L
1978-01-28	22-55-04.8	01-51.5 W	35-22.9 N					5	SSIS	3.9	V S	MEDITERRANEO
1978-02-09	10-54-15.5	09-36.0 W	36-06.0 N						SPGM	3.2		SW.CABO SAN VICENTE
1978-02-09	14-52-56.0	03-06.0 W	35-36.0 N						SPGM	3.2		ALBORAN
1978-02-09	22-53-59.0	02-32.0 W	37-42.0 N					3	SSIS	3.0	IV	ORCE.GR
1978-02-10	00-55-57.0	09-06.0 W	40-54.0 N						IMGP			SW.DE PORTO.PORT
1978-02-10	07-20-29.0	03-09.0 W	35-24.0 N						SPGM	2.7		ALBORAN
1978-02-14	18-06-22.3	00-36.0 W	43-24.0 N						LDGP	3.0		PAU.FR
1978-02-16	23-22-58.8	07-44.5 W	36-18.6 N	5	1.1	7	5	17	SSIS	3.5		GOLFO DE CADIZ
1978-02-17	02-34-17.3	00-54.7 W	43-18.4 N	10	0.9	4	17	24	SSIS	4.3	VI	MAULEON.FR
1978-02-17	04-33-41.1	00-54.0 W	43-12.0 N		0.4	6		18	CSEM	3.6	IV R	MAULEON.FR
1978-02-17	19-39-09.1	00-48.0 W	43-18.0 N		0.4	5		16	CSEM	3.2	III R	MAULEON.FR
1978-02-22	23-07-14.3	10-16.3 W	36-10.0 N	5	0.8	12	10	16	SSIS			SW.CABO SAN VICENTE
1978-03-02	14-25-19.0	07-30.0 W	35-54.0 N						SPGM	2.9		GOLFO DE CADIZ
1978-03-05	09-56-09.7	13-58.8 W	36-59.4 N	38	0.7	8	43	11	SPGM	3.4		ATLANTICO
1978-03-05	20-08-19.7	04-20.0 W	37-55.8 N	5	3.3	33	46	6	SSIS	3.3		BUJALANCE.CO
1978-03-06	18-51-13.5	04-02.0 W	35-05.0 N	2	0.6	4	9	9	SPGM	3.4		SW.ACHDIR.MAC
1978-03-08	06-00-43.0	08-54.0 W	39-42.0 N						IMGP		II	LEIRIA.PORT
1978-03-13	05-28-44.0	03-12.0 W	35-30.0 N						SPGM	3.1		ALBORAN
1978-03-15	10-44-04.0	09-30.0 W	36-00.0 N						SPGM	3.5		SW.CABO SAN VICENTE
1978-03-18	11-10-03.2	02-04.1 W	36-43.0 N	5	0.5	5	7	7	SSIS	3.4		E.CABO DE GATA
1978-03-24	12-14-26.0	07-00.0 W	35-48.0 N						SPGM	2.8		W.ESTRECHO GIBRALTAR
1978-03-24	13-01-24.2	01-42.3 W	37-37.9 N	5	0.9	7	9	9	SSIS	4.3		LORCA.MU
1978-03-28	01-37-08.5	03-39.9 W	35-40.0 N	5	0.7	4	9	9	SSIS	3.9		ALBORAN
1978-04-07	07-39-48.2	08-40.1 W	38-20.5 N	5	1.9	7	8	31	SSIS	5.1	III	MONTALVO.PORT
1978-04-08	15-14-47.4	02-32.0 W	37-35.3 N	5	0.9	3	4	6	SSIS	3.4		CULLAR DE BAZA.GR
1978-04-10	12-18-16.8	00-36.0 W	43-24.0 N	10					LDGP	3.2		PAU.FR
1978-04-15	13-06-58.0	08-06.0 W	40-36.0 N						IMGP			VISEU.PORT
1978-04-24	18-03-39.5	00-54.0 W	42-36.0 N						LDGP	2.7		VIELLA.L
1978-04-29	19-19-50.9	11-25.2 W	36-31.8 N	30	0.5	2	7	16	SPGM	3.7		ATLANTICO
1978-05-09	22-04-12.9	11-56.4 W	36-40.8 N	8	1.1	64	56	10	SPGM	3.2		ATLANTICO
1978-05-10	07-17-16.3	00-18.0 W	43-00.0 N	25					LDGP	3.1		LOURDES.FR
1978-05-10	23-54-10.7	02-26.6 W	37-36.6 N	5	0.1			4	SSIS	3.5		CULLAR DE BAZA.GR
1978-05-11	04-51-24.9	02-40.9 W	36-32.2 N	5	1.9	8	12	17	SSIS	4.5	IV S	ALBORAN
1978-05-11	14-59-53.0	07-30.0 W	35-36.0 N						SPGM			W.ESTRECHO GIBRALTAR
1978-05-11	16-18-50.0	02-28.4 W	35-04.1 N	5	1.2	12	15	11	SSIS	3.7		EL BORCH.MAC
1978-05-12	18-29-30.1	02-00.0 W	42-48.0 N						LDGP	3.1		QUILLAN.FR
1978-05-17	22-28-24.7	02-27.5 W	37-48.4 N	5	1.5	7	10	11	SSIS	3.9		HUESCAR.GR
1978-05-19	03-08-33.0	09-24.0 W	36-12.0 N						SPGM	3.1		SW.CABO SAN VICENTE
1978-05-22	09-41-18.9	09-01.2 W	39-05.0 N	5	1.2	25		6	SSIS	3.7		ALENQUER.PORT
1978-05-23	18-27-36.0	04-19.6 W	35-24.7 N	5	1.2	5	9	15	SSIS	3.2		ALBORAN
1978-05-26	01-45-50.0	05-00.0 E	36-36.0 N					15	ISCE			W.KERRATA.ARG
1978-06-04	09-42-12.3	02-02.1 W	35-57.8 N	5	1.1	11	4	9	SSIS	3.1		ALBORAN
1978-06-07	15-35-13.2	11-22.8 W	36-55.2 N	33	1.1	14		9	SPGM	3.5		ATLANTICO
1978-06-11	08-28-09.9	00-36.0 W	43-06.0 N						LDGP	3.9		OLORON ST.MARIE.FR
1978-06-16	02-33-41.6	07-37.7 W	36-09.8 N	5	1.3	7	8	21	SSIS	4.7		GOLFO DE CADIZ
1978-06-18	14-31-15.8	00-24.0 W	43-00.0 N	10					LDGP	3.3		OLORON ST.MARIE.FR
1978-06-19	23-55-53.1	00-30.0 W	43-06.0 N						LDGP	3.1	R	OLORON ST.MARIE.FR
1978-06-21	20-49-57.9	00-36.0 W	43-06.0 N						LDGP	3.4	R	OLORON ST.MARIE.FR
1978-06-23	07-32-40.0	09-24.0 W	38-54.0 N						IMGP	3.6	III	MAFRA.PORT
1978-06-23	18-27-17.6	00-18.0 E	41-42.0 N						LDGP	2.7		BELVER.HU
1978-06-26	14-25-33.1	00-24.0 W	43-06.0 N	5					LDGP	3.1		PAU.FR
1978-06-27	01-29-52.0	08-42.0 W	40-00.0 N						IMGP		II	SOURE.PORT
1978-06-27	22-32-00.7	00-36.0 W	43-00.0 N	5					LDGP	3.0		OLORON ST.MARIE.FR
1978-06-29	15-23-28.0	04-06.0 W	35-18.0 N						SPGM	3.0		ALBORAN
1978-07-02	07-58-38.2	00-24.0 W	43-06.0 N						LDGP	3.4		PAU.FR
1978-07-02	20-06-22.9	09-37.8 W	36-06.0 N	5	0.6	34		5	SPGM	3.2		SW.CABO SAN VICENTE
1978-07-05	03-13-45.7	01-28.8 W	38-29.4 N	5	0.6	7	14	6	SSIS	3.3		W.JUMILLA.MU
1978-07-08	19-57-46.3	01-55.3 W	42-55.9 N	5	0.8	4	4	24	SSIS	3.1		IRURZUN.NA
1978-07-08	20-15-46.9	01-48.0 W	42-42.0 N						LDGP	2.6	R	PAMPLONA.NA
1978-07-08	20-25-09.2	01-47.7 W	42-50.6 N	5	1.0	8	14	12	SSIS	2.8	R	PAMPLONA.NA
1978-07-08	20-46-43.8	01-54.0 W	42-36.0 N						LDGP	2.7	R	TAFALLA.NA
1978-07-14	10-19-41.0	08-06.0 W	40-48.0 N						IMGP		II	VOUZELA.PORT
1978-07-16	11-13-13.2	01-54.0 E	42-12.0 N						LDGP	2.8		BERGA.B
1978-07-16	19-20-51.2	03-03.8 W	37-01.3 N	5	1.2	23	29	6	SSIS	2.7		MAIRENA.GR
1978-07-17	14-15-58.3	07-33.7 W	37-48.8 N	13	0.8	4	4	18	SSIS	3.8	III	SERPA.PORT
1978-07-26	02-39-41.2	00-54.0 W	43-06.0 N						LDGP	3.3		TARDETS.FR

F E C H A	H O R A	LONGITUD	LATITUD	PRO	RMS	EH	EZ	NO	AGEN	MAG	INT	LOCALIZACION
1978-07-26	08-53-42.8	03-48.5 W	36-57.7 N	5	0.4			6	SSIS	3.2		JAYENA.GR
1978-07-26	21-30-34.2	07-26.7 W	36-33.7 N	5	1.5	5	7	17	SSIS	3.1		GOLFO DE CADIZ
1978-07-28	21-04-51.2	02-22.8 E	39-10.2 N	5	1.4	8	10	20	SSIS	4.2	III S	MEDITERRANEO
1978-08-09	11-07-49.0	02-06.0 E	42-24.0 N	15					LDGP	2.6		RIBAS DE FRESSER.GE
1978-08-09	11-17-55.0	04-12.0 W	42-24.0 N						LDGP	3.3		VILLASANDINO.BU
1978-08-11	02-34-35.0	08-55.0 W	38-48.0 N						IMGP			LISBOA.PORT
1978-08-11	12-02-01.2	10-32.1 W	36-13.4 N	5	1.8	9	12	21	SSIS	4.5		SW.CABO SAN VICENTE
1978-08-14	14-17-50.2	06-59.0 W	36-22.4 N	31	1.3	3		36	SSIS	5.0	IV S	GOLFO DE CADIZ
1978-08-17	15-42-17.1	02-06.0 E	42-24.0 N	5					LDGP	3.2		RIBAS DE FRESSER.GE
1978-08-19	04-20-37.3	00-42.0 W	43-24.0 N	5					LDGP	3.6	IV	ORTHEZ.FR
1978-08-19	07-51-11.5	00-12.0 E	43-00.0 N						LDGP	3.3		BAGNERES DE BIGORRE.FR
1978-08-20	22-09-43.0	00-48.0 W	43-24.0 N	5					LDGP	3.2	R	ORTHEZ.FR
1978-08-23	20-48-08.5	02-24.0 E	42-24.0 N	15					LDGP	2.6		CAMPRODON.GE
1978-08-29	22-23-48.3	03-18.0 E	43-42.0 N	5					LDGP	3.9		LODEVE.FR
1978-09-04	13-36-04.3	03-18.0 E	36-36.0 N		0.7	7		18	CSEM	4.2		FONDOUK.ARG
1978-09-11	19-47-30.5	00-40.9 W	37-34.1 N	5	0.9	45	43	7	SSIS	3.4		SE.CABO PALOS
1978-09-13	02-56-30.0	03-36.0 W	37-11.0 N					3	SSIS	2.6	III	GRANADA
1978-09-18	18-14-35.2	00-24.1 W	43-24.9 N	14	0.4	5	8	9	SSIS	3.5	V	N.PAU.FR
1978-09-20	02-23-55.0	04-54.0 W	35-00.0 N						SPGM	2.9		BAB BERRET.MAC
1978-09-22	03-20-09.0	02-48.0 E	42-24.0 N	10					LDGP	2.8		LA JUNQUERA.GE
1978-09-23	01-56-37.7	06-48.0 W	36-00.0 N	20	1.4	13		20	CSEM	4.2		W.ESTRECHO GIBRALTAR
1978-09-23	01-58-03.7	02-12.0 W	43-24.0 N						LDGP	2.6		GOLFO DE VIZCAYA
1978-09-23	04-51-31.7	02-21.2 W	43-04.6 N	5	0.9	13	22	9	SSIS	3.6		ZUMARRAGA.SS
1978-10-03	01-51-40.7	01-18.0 E	41-24.0 N						LDGP	2.7		MONTBLANCH.T
1978-10-08	11-26-34.5	14-07.8 W	37-13.2 N		0.7	9			CSEM	4.8		ATLANTICO
1978-10-11	03-21-29.6	13-15.0 W	37-04.2 N	5	0.6		4	10	SPGM	3.6		ATLANTICO
1978-10-12	19-55-53.3	07-43.6 W	41-53.1 N	5	1.3	18	12	7	SSIS	4.3		BALTAR.OR
1978-10-12	21-01-55.1	07-45.5 W	42-02.3 N	5	1.4	13	13	14	SSIS	3.6	R	BLANCOS.OR
1978-10-14	16-21-58.0	03-24.0 W	35-18.0 N						SPGM	4.1		PUNTA AFRAU.MAC
1978-10-14	19-54-18.5	00-36.0 E	42-42.0 N						LDGP	2.9		BENASQUE.HU
1978-10-15	17-22-46.7	01-14.2 W	37-43.0 N	5	0.3	6	13	7	SSIS	3.3	IV	FUENTE-ALAMO.MU
1978-10-17	07-16-19.3	01-46.0 W	38-10.0 N	5	0.7	5	12	8	SSIS	3.5		VALENTIN.MU
1978-10-22	18-09-26.7	00-42.6 W	37-37.9 N	5	1.9			6	SSIS	2.9		CABO DE PALOS.MU
1978-10-28	21-12-35.9	02-30.1 W	36-00.5 N	13	0.1	2	3	6	SSIS	3.0		ALBORAN
1978-10-29	22-19-04.0	00-53.0 E	42-35.4 N	5	0.9	8	9	9	SSIS	3.2		CALDAS DE BOHI.L
1978-10-31	17-10-01.0	00-30.0 W	38-21.0 N					3	SSIS		III	ALICANTE
1978-11-03	06-38-00.5	02-46.0 E	42-50.9 N	8	0.7	3	7	15	SSIS	3.4		TUCHAN.FR
1978-11-06	04-23-49.0	09-30.0 W	36-06.0 N						SPGM	3.1		SW.CABO SAN VICENTE
1978-11-15	16-01-37.9	00-48.0 E	42-48.0 N						LDGP	2.4		VIELLA.L
1978-11-16	14-54-49.9	01-17.8 W	36-44.2 N	5	1.5	24	21	8	SSIS	4.1	IV S	MEDITERRANEO
1978-11-17	18-19-10.5	01-30.0 W	36-18.0 N						SPGM	3.7		MEDITERRANEO
1978-11-18	10-59-40.4	03-00.7 W	36-33.3 N	10	1.2	13	36	7	SSIS	3.2		ALBORAN
1978-11-18	11-24-14.0	03-00.2 W	36-36.0 N	5	1.0	5	14	8	SSIS	3.2	R	ALBORAN
1978-11-19	03-31-54.8	07-23.9 W	36-31.1 N	5	1.6	17	12	8	SSIS	3.0		GOLFO DE CADIZ
1978-11-19	11-32-07.5	00-31.0 W	42-47.1 N	5	0.8	19	14	9	SSIS	3.5	III	CANDANCHU.HU
1978-11-21	08-14-04.7	00-24.0 W	43-06.0 N						LDGP	3.0		PAU.FR
1978-11-22	16-25-35.6	02-55.5 W	37-20.9 N	5	1.7	13	21	8	SSIS	2.9		GOR.GR
1978-11-23	07-11-40.0	06-12.0 W	35-00.0 N						SPGM	3.6		LARACHE.MAC
1978-11-23	07-12-36.0	06-12.0 W	35-00.0 N						SPGM	3.1	R	LARACHE.MAC
1978-11-26	19-06-47.0	08-30.0 W	39-06.0 N						IMGP			SANTAREM.PORT
1978-12-01	22-52-28.2	03-32.5 W	37-15.3 N	5	0.2			4	SSIS			VIZNAR.GR
1978-12-05	18-20-42.0	04-48.0 W	35-00.0 N						SPGM	2.7		BAB BERRET.MAC
1978-12-09	14-15-18.0	04-00.0 W	35-00.0 N						SPGM	3.3		S.DE MORRO NUEVO.MAC
1978-12-12	01-36-14.4	00-24.0 W	38-21.4 N	8	0.9	14	7	6	SSIS	2.0		E.ALICANTE
1978-12-28	09-54-44.7	01-19.3 W	37-12.9 N	5	1.7	21	27	10	SSIS	3.4		MEDITERRANEO
1978-12-28	21-30-59.8	03-32.5 W	37-50.3 N	5	2.1	12	20	15	SSIS	4.3		MANCHA REAL.J
1978-12-29	00-19-36.8	00-57.6 E	42-37.4 N	5	0.3	3	5	9	SSIS	3.9		CALDAS DE BOHI.L
1979-01-05	17-20-12.8	00-30.0 W	43-06.0 N	5	0.6				LDGP	3.6		OLORON ST.MARIE.FR
1979-01-05	22-16-00.0	04-30.0 W	35-18.0 N						SPGM	2.7		ALBORAN
1979-01-06	16-01-17.2	02-22.8 W	35-20.8 N	8					SPGM	2.7		ALBORAN
1979-01-10	13-04-25.6	00-42.0 W	43-24.0 N	20	0.8				LDGP	3.4		ORTHEZ.FR
1979-01-12	14-49-00.7	17-11.4 W	35-33.0 N	5					ISCE	5.3		ATLANTICO
1979-01-13	14-25-16.8	08-35.9 W	36-38.7 N	10					SPGM	2.8		SE.CABO SAN VICENTE
1979-01-16	00-55-16.6	07-09.1 W	42-53.3 N	80	1.0	8	30	13	SSIS	3.6	VI	BECERREA.LU
1979-01-20	05-53-05.0	03-22.9 W	37-09.4 N	5	0.7	3	5	11	SSIS	3.3	III	GUEJAR-SIERRA.GR
1979-01-27	02-58-53.0	04-30.5 W	35-05.3 N	5					SPGM			SE.PUNTA PESCADOR.MAC
1979-02-02	19-33-34.2	00-12.0 E	43-00.0 N		0.6				LDGP	3.3		BAGNERES DE BIGORRE.FR
1979-02-04	01-34-38.2	09-41.3 W	36-03.0 N	13					SPGM	3.2		SW.CABO SAN VICENTE
1979-02-05	16-35-48.0	02-36.4 W	35-19.1 N	73					SPGM	2.8		ALBORAN
1979-02-05	21-51-27.0	00-23.6 W	41-35.0 N	5	3.7			4	SSIS	2.9		MONEGRILLO.Z

F E C H A	H O R A	LONGITUD	LATITUD	PRO	RMS	EH	EZ	NO	AGEN	MAG	INT	LOCALIZACION
1979-02-05	22-52-26.6	04-06.1 W	36-47.9 N	80	1.3	3	8	32	SSIS	3.6	III	VELEZ MALAGA.MA
1979-02-09	03-27-48.6	08-37.9 W	35-37.9 N	10					SPGM	2.8		ATLANTICO
1979-02-09	08-25-08.5	09-19.4 W	35-56.0 N	10					SPGM	3.2		SW.CABO SAN VICENTE
1979-02-10	22-19-03.0	07-30.0 W	40-48.0 N						IMGP			AGUIAR DA BEIRA.PORT
1979-02-13	23-23-58.0	03-54.2 W	36-43.7 N	5	2.5	19	9	6	SSIS	3.3		NERJA.MA
1979-02-15	10-11-59.0	07-22.1 W	42-45.6 N	10	1.2	7	15	15	SSIS	4.6	V +	SARRIA.LU
1979-02-15	22-50-18.1	00-24.0 W	43-00.0 N	10	0.6				LDGP	3.1		LARUNS.FR
1979-02-16	05-04-15.2	01-52.0 W	37-40.0 N					2	SSIS	2.9	III	LORCA.MU
1979-02-16	23-57-43.4	09-29.2 W	42-32.6 N	60	0.9	7	9	17	SSIS	4.0	V S	ATLANTICO
1979-02-20	12-14-25.7	03-42.2 W	35-13.6 N	8					SPGM	2.8		CABO QUILATES.MAC
1979-02-20	14-48-33.8	07-52.2 W	42-18.9 N	10	1.8	10	20	11	SSIS	3.4	IV +	ORENSE
1979-02-21	19-02-34.1	03-42.0 W	35-39.4 N	10					SPGM	2.9		ALBORAN
1979-02-22	12-17-05.3	09-32.0 W	36-13.0 N	10					SPGM	2.9		SW.CABO SAN VICENTE
1979-02-23	13-36-15.5	08-30.0 W	42-05.0 N					2	SSIS		III	SALVATIERRA DE MIÑO.PO
1979-02-25	17-46-32.4	04-22.5 W	35-07.1 N	30					SPGM	3.5		DJENANAT.MAC
1979-02-27	12-57-10.0	03-42.0 W	36-17.2 N	8	1.2	4	5	19	SSIS	3.2		ALBORAN
1979-02-28	04-28-00.5	08-26.5 W	35-43.2 N	10					SPGM	2.7		S.CABO SAN VICENTE
1979-02-28	11-50-08.0	00-12.0 W	43-00.0 N		0.9				LDGP	3.4		LOURDES.FR
1979-03-02	02-02-08.7	02-36.1 W	36-33.3 N	5	1.1	19	9	7	SSIS	3.3		ALBORAN
1979-03-02	09-12-25.0	12-18.0 W	37-06.0 N						SPGM	3.1		ATLANTICO
1979-03-04	13-39-51.5	03-35.8 W	36-57.3 N	5	4.2			3	SSIS	2.2		CONCHAR.GR
1979-03-05	17-33-10.0	02-30.0 W	36-50.0 N					1	SSIS	2.9	II	ALMERIA
1979-03-10	03-32-07.0	04-00.0 W	35-24.0 N						SPGM	2.6		ALBORAN
1979-03-10	06-28-55.7	00-54.0 E	42-48.0 N	10	0.7				LDGP	2.7		VIELLA.L
1979-03-11	06-42-05.0	04-30.0 W	35-00.0 N						SPGM	3.1		TARGUIST.MAC
1979-03-12	01-42-03.5	13-00.0 W	36-24.0 N						SPGM	3.7		ATLANTICO
1979-03-12	03-18-49.7	03-38.1 W	35-30.8 N	9	1.1	4	8	15	SSIS	3.1		ALBORAN
1979-03-12	22-12-27.2	06-58.0 W	36-47.5 N	100	0.6	5	8	8	SSIS	3.0		GOLFO DE CADIZ
1979-03-13	01-57-39.1	06-54.3 W	37-13.3 N	5	1.5	13	18	7	SSIS	3.0		HUELVA
1979-03-14	23-07-53.5	05-18.0 W	36-36.0 N						SPGM	2.7		CORTES FRONTERA.MA
1979-03-15	04-45-14.4	03-50.1 W	35-30.6 N	55					SPGM	3.4		ALBORAN
1979-03-16	23-38-15.0	04-30.0 W	35-00.0 N						SPGM	3.5		TARGUIST.MAC
1979-03-16	23-53-49.6	02-42.0 E	42-30.0 N		0.6				LDGP	3.0		CERET.FR
1979-03-17	20-57-46.5	07-58.2 W	36-37.0 N	40	1.1	11	15	12	SSIS	3.5		GOLFO DE CADIZ
1979-03-18	06-46-55.0	03-48.0 W	35-24.0 N						SPGM	2.5		ALBORAN
1979-03-20	21-53-56.4	03-48.1 W	37-09.8 N	5	0.9	2	3	30	SSIS	4.1	VI +	CHIMENEAS.GR
1979-03-20	21-57-03.4	03-47.2 W	37-13.4 N	5	0.8	2	4	19	SSIS	4.4	III R	FUENTE-VAQUEROS.GR
1979-03-21	19-20-47.8	03-22.0 E	35-59.0 N	10				10	NEIS		III	CHELLALA.ARG
1979-03-25	02-32-44.5	00-36.0 E	42-54.0 N		0.5				LDGP	3.1		ST.BEAT.FR
1979-03-26	00-16-47.0	09-18.0 W	36-18.0 N						SPGM	3.2		S.CABO SAN VICENTE
1979-03-30	06-25-44.9	04-48.7 W	36-04.7 N	60	1.4	9	17	14	SSIS	3.5		ALBORAN
1979-03-31	21-33-50.5	01-06.0 E	42-42.0 N		1.5				LDGP	2.8		ESTERRI DE ANEU.L
1979-04-01	19-04-29.1	02-12.4 W	43-10.9 N	10	1.1	4	7	13	SSIS	3.4		AZPEITIA.SS
1979-04-02	01-10-39.1	03-36.8 W	35-25.4 N						SPGM	2.9		ALBORAN
1979-04-05	15-14-49.0	03-40.5 W	35-32.0 N	5	0.9	4	8	12	SSIS	3.2		ALBORAN
1979-04-08	04-22-38.5	01-54.0 E	42-18.0 N		0.9				LDGP	3.0		PUIGCERDA.B
1979-04-15	21-44-12.6	04-37.1 W	37-11.5 N	5	1.4	12	15	8	SSIS	3.2		ALAMEDA.MA
1979-04-18	00-18-45.3	07-26.6 W	36-01.0 N						SPGM	2.8		GOLFO DE CADIZ
1979-04-18	20-29-26.9	07-28.1 W	36-28.2 N	5	0.9	4	7	13	SSIS	4.0		GOLFO DE CADIZ
1979-04-19	05-07-59.5	00-00.0 E	43-00.0 N		0.5				LDGP	3.0	V	TARBES.FR
1979-04-20	15-28-24.5	02-30.0 W	36-45.0 N					1	SSIS		III S	GOLFO DE ALMERIA
1979-04-20	19-40-47.1	00-36.0 W	43-24.0 N		0.8				LDGP	3.0	IV	ARTHEZ.FR
1979-04-21	19-52-06.0	04-22.6 W	35-05.4 N	5	1.5	5	10	20	SSIS	3.3	III	MESTASSA.MAC
1979-04-23	04-13-45.8	10-54.7 W	36-57.6 N	5	1.2	8	10	21	SSIS			ATLANTICO
1979-04-23	22-19-27.6	02-50.5 W	35-01.7 N						SPGM	3.2		ZELUAN.MAC
1979-04-25	23-17-36.0	08-18.0 W	35-48.0 N						SPGM	3.1		S.DE FARO.PORT
1979-04-26	20-46-42.5	03-12.0 W	35-18.0 N						SPGM	2.8		ALBORAN
1979-04-26	21-12-42.5	03-24.0 W	35-18.0 N						SPGM	2.4	R	ALBORAN
1979-04-28	20-27-22.5	11-36.9 W	42-46.7 N	12	1.0	34	43	22.	SSIS	4.8		ATLANTICO
1979-04-29	14-06-26.4	03-35.8 W	37-06.8 N	5	0.8	5	4	7	SSIS	3.0	IV +	ZUBIA.GR
1979-04-30	10-54-22.6	00-48.0 W	43-24.0 N	5	0.6				LDGP	3.2		ORTHEZ.FR
1979-05-01	12-16-52.7	05-14.9 W	37-00.5 N	10	1.0	9	28	7	SSIS	3.1		PRUNA.SE
1979-05-01	12-56-41.8	05-05.4 W	36-22.2 N	5	1.8	14	13	9	SSIS	3.2		SE.ESTEPONA.MA
1979-05-01	13-09-19.8	05-03.1 W	36-27.7 N	5	3.2	23	17	8	SSIS	3.2	R	E.ESTEPONA.MA
1979-05-01	13-17-32.1	05-04.8 W	36-28.7 N	10	0.9	14	13	5	SSIS	3.1	R	E.ESTEPONA.MA
1979-05-01	13-49-53.6	05-25.0 W	36-57.0 N	24	1.4	3	9	30	SSIS	4.0		CORIPE.SE
1979-05-01	20-09-43.7	05-20.4 W	37-03.8 N	5	1.4	47	54	5	SSIS	3.1	R	SE.MORON FRONTERA.SE
1979-05-03	21-13-11.0	03-31.5 W	37-11.7 N	5	0.7	7	4	9	SSIS	3.2	III	GRANADA
1979-05-08	01-51-51.6	01-06.0 W	43-24.0 N	15	0.8				LDGP	3.6		HASPARREN.FR
1979-05-11	22-05-10.6	01-31.8 W	37-44.4 N	5	0.9	7	16	8	SSIS	3.1	III	TOTANA.MU

F E C H A	H O R A	LONGITUD	LATITUD	PRO	RMS	EH	EZ	NO	AGEN	MAG	INT	LOCALIZACION
1979-05-12	22-02-30.7	02-32.4 W	37-28.7 N	5	0.9	10	13	7	SSIS	2.8		LAS VERTIENTES.GR
1979-05-12	23-16-30.0	07-20.0 W	43-02.0 N					1	SSIS		IV	CASTROVERDE.LU
1979-05-14	01-45-59.6	02-49.5 W	37-03.9 N	20	1.3			5	SSIS	2.4		ABLA.AL
1979-05-14	01-47-46.1	02-27.5 W	37-36.3 N	5	1.1	4	5	24	SSIS	4.2	V +	CULLAR DE BAZA.GR
1979-05-14	03-35-04.9	03-04.5 W	36-51.2 N	26	1.3	13	13	6	SSIS	2.8		TURON.GR
1979-05-14	21-35-42.0	04-06.0 W	36-24.0 N					4	SSIS	2.8		ALBORAN
1979-05-22	13-52-42.5	02-58.9 W	36-30.7 N	5	0.9	10	23	8	SSIS	3.3		ALBORAN
1979-05-23	10-36-50.7	03-42.0 W	42-36.0 N		0.7				LDGP	3.0		POZA DE LA SAL.BU
1979-05-24	19-47-38.0	02-38.0 E	41-57.0 N						SSIS		V	ANGLES.GE
1979-05-25	01-43-01.0	02-38.0 E	41-57.0 N						SSIS	3.3	V R	ANGLES.GE
1979-05-25	01-47-13.0	02-38.0 E	41-57.0 N						SSIS	3.0	V R	ANGLES.GE
1979-05-25	07-37-06.0	02-38.0 E	41-57.0 N						SSIS	3.0	IV R	ANGLES.GE
1979-05-26	06-13-16.0	04-30.0 W	35-00.0 N						SPGM	3.0		TARGUIST.MAC
1979-05-27	19-41-16.7	03-41.0 W	36-53.8 N	5	1.3	4	4	20	SSIS	3.5	IV	ALBUNUELAS.GR
1979-05-30	01-25-28.0	04-24.0 W	35-12.0 N						SPGM	3.2		TORRES DE ALCALA.MAC
1979-05-31	00-52-39.3	08-33.0 W	42-00.0 N						IMGP			MONCAO.PORT
1979-06-02	17-06-45.5	10-22.2 W	35-53.2 N	20	0.8	4	5	14	SSIS	3.3		ATLANTICO
1979-06-03	16-43-59.0	09-48.0 W	35-18.0 N						SPGM	3.2		SW.CABO SAN VICENTE
1979-06-04	22-29-28.8	04-09.5 W	36-26.5 N	9	0.5			5	SSIS	3.0		ALBORAN
1979-06-06	00-28-21.5	07-48.0 W	36-12.0 N						SPGM	3.0		S.DE FARO.PORT
1979-06-07	06-53-23.0	16-48.0 W	35-51.0 N						SPGM	4.4		ATLANTICO
1979-06-13	12-51-47.0	17-00.0 W	36-06.0 N						SPGM	3.4		ATLANTICO
1979-06-16	16-10-51.3	03-42.3 W	37-15.6 N	5	1.2	9		8	SSIS	2.6	III	CAPARACENA.GR
1979-06-16	16-21-20.8	03-35.8 W	37-11.5 N	5	1.5	73	17	6	SSIS	2.6	III	GRANADA
1979-06-18	22-46-56.2	03-38.0 W	37-09.0 N					3	SSIS	2.6	IV P	ARMILLA.GR
1979-06-19	03-55-53.4	03-35.8 W	37-08.9 N	5	0.9	2	3	12	SSIS	3.2	VI	ARMILLA.GR
1979-06-20	00-09-06.4	03-29.5 W	37-14.9 N	60	1.0	2	4	41	SSIS	4.5	VI +	BEAS DE GRANADA.GR
1979-06-20	16-04-33.9	03-31.5 W	37-15.8 N	55	2.2	58	75	5	SSIS	2.8	R	BEAS DE GRANADA.GR
1979-06-21	11-34-56.5	00-42.0 E	42-36.0 N		0.3				LDGP	2.8		BENASQUE.HU
1979-06-25	14-58-38.6	00-00.0 E	43-06.0 N	5	0.5				LDGP	3.0		TARBES.FR
1979-06-27	15-09-49.0	03-38.0 W	37-09.0 N					1	SSIS		IV	ARMILLA.GR
1979-06-28	11-14-09.0	03-36.0 W	37-11.0 N					1	SSIS	1.8	III	GRANADA
1979-06-30	01-44-35.9	02-31.2 W	40-25.8 N	5	1.4	8	10	15	SSIS	4.1		ALCOCER.GU
1979-06-30	01-45-07.2	01-06.0 W	42-30.0 N		0.7				LDGP	3.3		SOS DEL REY CATOLICO.Z
1979-06-30	02-07-25.2	02-34.6 W	40-32.6 N	5	1.5	7	10	17	SSIS	3.8	R	ALCOCER.GU
1979-06-30	14-17-17.0	09-54.0 W	36-18.0 N						SPGM	3.3		SW.CABO SAN VICENTE
1979-07-01	10-47-12.8	02-00.0 E	42-42.0 N	5	0.7				LDGP	3.5		BELCAIRE.FR
1979-07-01	12-43-31.4	03-06.1 W	36-32.7 N	10	0.4	3	10	6	SSIS	2.5		ALBORAN
1979-07-03	07-34-39.5	02-35.5 W	37-05.9 N	5	1.0	29		5	SSIS	2.3		GERGAL.AL
1979-07-05	23-32-58.5	05-33.4 W	35-05.2 N						SPGM	3.9		MESRAH.MAC
1979-07-06	11-59-51.8	00-26.2 W	43-20.5 N	20	1.5	18		6	SSIS	3.8		PAU.FR
1979-07-07	21-29-20.5	04-44.9 W	36-57.1 N	10	0.7	80		5	SSIS	2.6		VALLE DE ABDALAGIS.MA
1979-07-13	01-27-00.0	03-36.0 W	37-11.0 N					1	SSIS	2.3	III	GRANADA
1979-07-13	06-54-32.0	03-22.0 W	36-43.0 N					1	SSIS		III	CASTELL DE FERRO.GR
1979-07-16	21-00-01.0	03-12.0 W	37-11.0 N					8	SSIS	3.0		GUADIX.GR
1979-07-19	22-06-55.2	03-49.6 W	37-00.5 N	5	1.3	6	7	12	SSIS	3.4	IV	AGRON.GR
1979-07-21	18-34-49.1	13-25.2 W	36-16.8 N						SPGM	3.9		ATLANTICO
1979-07-25	22-28-21.1	01-44.4 W	36-23.9 N	20	1.3	3	4	19	SSIS	3.6	III S	MEDITERRANEO
1979-07-29	10-57-50.0	05-24.0 W	35-06.0 N						SPGM	2.8		ULAD B.DAUD.MAC
1979-07-29	12-37-21.0	18-05.4 W	37-28.8 N	10				99	ISCE	4.5		ATLANTICO
1979-07-30	00-55-25.8	03-40.4 W	37-06.8 N	5	1.3	3	4	19	SSIS	3.7	VI +	ALHENDIN.GR
1979-07-30	04-34-45.0	03-39.0 W	37-08.0 N					4	SSIS	3.0	III R	CHURRIANA.GR
1979-07-31	21-43-20.3	03-36.2 W	37-07.0 N	5	1.1	3	3	22	SSIS	3.9	VI	ZUBIA.GR
1979-08-01	07-04-28.4	03-38.0 W	37-09.0 N					1	SSIS	2.0	III R	ARMILLA.GR
1979-08-02	05-59-09.0	04-42.0 E	40-36.0 N					6	ISCE			MEDITERRANEO
1979-08-02	14-05-54.0	03-38.0 W	37-09.0 N					1	SSIS	1.8	III R	ARMILLA.GR
1979-08-03	14-04-06.9	03-38.0 W	37-11.5 N	5	1.1	13	14	7	SSIS	3.2	IV R	GRANADA
1979-08-04	05-36-42.3	03-42.0 E	36-18.0 N					8	ISCE			AUMALE.GR
1979-08-08	11-20-54.4	03-03.2 W	38-48.6 N	5	1.6	33	27	7	SSIS	2.3		INFANTES.CR
1979-08-09	00-20-38.3	10-17.1 W	36-00.5 N						SPGM	3.5		ATLANTICO
1979-08-09	11-46-42.1	03-45.9 W	37-15.3 N	5	1.4	18		7	SSIS	3.2	V P	PINOS-PUENTE.GR
1979-08-09	12-47-59.5	03-44.6 W	37-16.8 N	5	1.9	18		7	SSIS	3.3	IV	PINOS-PUENTE.GR
1979-08-09	12-51-50.0	03-36.0 W	37-11.0 N					1	SSIS	2.0	II	GRANADA
1979-08-09	23-39-26.6	03-43.2 W	37-15.6 N	5	1.0	8		8	SSIS	3.0	IV R	PINOS-PUENTE.GR
1979-08-10	01-48-05.4	03-35.8 W	37-11.5 N	5	1.0	55	10	6	SSIS	2.8	III	GRANADA
1979-08-10	05-02-42.5	02-55.7 W	36-44.0 N	5	0.5	3		7	SSIS	3.1		BALERMA.AL
1979-08-12	09-16-23.9	03-31.5 W	37-07.9 N	5	2.3			4	SSIS	2.5	III	MONACHIL.GR
1979-08-18	00-36-05.3	00-48.3 E	43-10.4 N	5	0.4	4	9	7	SSIS	3.7		ST.GAUDENS.FR
1979-08-18	06-08-46.2	07-34.6 W	36-02.1 N						SPGM	2.6		GOLFO DE CADIZ
1979-08-19	04-27-39.6	03-42.0 W	37-11.5 N	5	1.7	17	25	8	SSIS	3.4	V	BELICENA.GR

F E C H A	H O R A	LONGITUD	LATITUD	PRO	RMS	EH	EZ	NO	AGEN	MAG	INT	LOCALIZACION
1979-08-19	04-28-04.0	03-39.0 W	37-09.0 N					1	SSIS	2.9	IV R	CHURRIANA.GR
1979-08-19	21-09-59.4	03-35.8 W	37-11.5 N	5	1.9			4	SSIS	2.3	R	GRANADA
1979-08-22	08-47-28.0	03-37.0 W	37-10.0 N					1	SSIS	2.0	II	GRANADA
1979-08-24	16-20-51.4	03-44.3 W	37-12.8 N	5	0.3	27	61	5	SSIS	2.8	IV	SANTA FE.GR
1979-08-24	16-56-15.0	03-35.8 W	37-11.5 N	5	2.1			5	SSIS	2.4	III	GRANADA
1979-08-27	04-59-52.9	00-01.4 W	37-59.3 N	5	2.7	26	17	8	SSIS	3.0		MEDITERRANEO
1979-09-01	09-16-04.6	04-36.0 E	43-36.0 N	5	0.8				LDGP	3.0		ARLES.FR
1979-09-02	04-29-18.5	08-00.0 W	35-54.0 N						SPGM	2.5		GOLFO DE CADIZ
1979-09-03	20-27-52.6	07-44.5 W	38-48.7 N	5	1.0	3	4	19	SSIS	4.2	IV	ESTREMOZ.PORT
1979-09-06	18-13-37.6	09-20.8 W	36-45.5 N	14	1.1	5	7	24	SSIS	3.3		SW.CABO SAN VICENTE
1979-09-12	03-36-33.0	03-36.0 W	37-11.0 N					1	SSIS	1.7	III	GRANADA
1979-09-15	06-11-38.4	01-24.0 E	36-36.0 N		0.4				LDGP	3.6		MEDITERRANEO
1979-09-19	04-02-51.4	07-26.0 W	41-19.0 N						IMGP			VILA REAL.PORT
1979-09-19	12-50-40.0	13-42.0 W	35-30.0 N						SPGM	3.5		ATLANTICO
1979-09-19	19-33-30.7	03-58.0 W	37-06.1 N	5	0.8	3	4	17	SSIS	3.8	V	STA.CRUZ DE ALHAMA.GR
1979-09-19	22-43-04.3	02-27.5 W	36-51.2 N	22	1.2	8	3	13	SSIS	3.6		ALMERIA
1979-09-22	01-22-12.2	10-48.2 W	36-46.2 N						SPGM	3.5		ATLANTICO
1979-09-27	20-57-52.0	03-37.0 W	37-09.0 N					1	SSIS	1.5	II	GRANADA
1979-09-28	05-28-45.5	00-26.8 E	43-15.0 N	5	1.1	6	7	12	SSIS	3.2		GALAN.FR
1979-09-28	09-13-16.7	03-11.4 W	37-15.8 N	5	1.7			4	SSIS	2.4		BEAS DE GUADIX.GR
1979-09-28	10-25-43.1	04-04.4 W	37-58.1 N	5	1.5			5	SSIS	2.8		ARJONA.J
1979-09-29	05-47-28.0	03-43.0 W	37-12.0 N					1	SSIS	1.6	III	SANTA FE.GR
1979-09-29	15-41-20.0	00-30.0 W	38-13.0 N					4	SSIS	3.1		MEDITERRANEO
1979-10-03	20-49-19.0	03-37.0 W	37-09.0 N					3	SSIS	2.3	III	GRANADA
1979-10-04	12-36-24.8	03-37.0 W	37-10.0 N					1	SSIS	1.8	III R	GRANADA
1979-10-05	05-29-37.0	03-37.0 W	37-09.0 N					4	SSIS	2.8	IV	GRANADA
1979-10-05	13-41-10.4	08-57.7 W	39-22.8 N	10	0.8	8	8	9	SSIS	3.6	IV	RIO MAIOR.PORT
1979-10-05	14-13-02.9	03-35.8 W	37-11.5 N	10	2.9			3	SSIS	2.1	III R	GRANADA
1979-10-08	22-08-27.1	08-31.0 W	40-21.0 N						IMGP			COIMBRA.PORT
1979-10-10	16-18-48.8	00-11.8 W	41-22.2 N	5	0.2			4	SSIS	3.1		ESCATRON.Z
1979-10-11	21-53-24.5	07-06.0 W	35-06.0 N						SPGM	2.9		ATLANTICO
1979-10-12	12-32-02.8	08-48.0 W	35-30.0 N						SPGM			S.CABO SAN VICENTE
1979-10-16	13-01-56.4	07-58.2 W	36-49.0 N	32	1.1	4	6	24	SSIS	3.6	III S	GOLFO DE CADIZ
1979-10-16	17-30-40.0	05-06.0 W	35-06.0 N						SPGM	2.7		BAB TAZA.MAC
1979-10-22	10-21-51.7	04-24.6 W	37-07.1 N	20	1.2	7	7	13	SSIS	3.8		ARCHIDONA.MA
1979-10-23	01-44-34.2	02-30.0 E	41-48.0 N		0.4				LDGP	2.6		ARBUCIAS.GE
1979-10-23	14-14-22.3	04-25.8 W	37-34.4 N	10	3.0	2	8	6	SSIS	2.5		NUEVA-CARTEYA.CO
1979-10-25	15-29-48.5	00-46.1 W	38-00.8 N	20	1.0	3	4	21	SSIS	4.2	V +	S.MIGUEL SALINAS.A
1979-10-31	15-23-17.0	09-24.0 W	39-18.0 N						SPGM			ATLANTICO
1979-11-06	17-20-45.0	08-59.1 W	39-03.3 N	5	1.5	37	32	8	SSIS	3.4	II	ALENQUER.PORT
1979-11-07	16-47-02.0	03-22.5 W	37-31.3 N	5	1.0			4	SSIS	2.1		TORRE-CARDELA.GR
1979-11-07	19-54-59.6	02-24.0 E	42-30.0 N		1.0				LDGP	3.0		OLETTE.FR
1979-11-08	03-01-00.0	04-18.0 W	35-00.0 N						SPGM	2.9		TARGUIST.MAC
1979-11-08	04-15-09.0	05-00.0 W	35-00.0 N						SPGM	3.1		BAB TAZA.MAC
1979-11-09	15-26-21.0	01-06.0 E	42-42.0 N		0.6				LDGP	2.7		ESTERRI DE ANEU.L
1979-11-11	05-01-47.0	17-24.0 W	38-00.0 N					15	ISCE			ATLANTICO
1979-11-11	11-40-44.8	08-37.7 W	38-25.9 N	10	0.3	7	5	6	SSIS	3.0		MONTALVO.PORT
1979-11-11	14-08-43.7	01-00.0 E	42-30.0 N		1.0				LDGP	2.6		CAPDELLA.L
1979-11-12	12-19-33.4	03-35.9 W	37-29.9 N	5	0.1	4	6	5	SSIS	2.5		CAMPOTEJAR.GR
1979-11-12	12-48-32.2	08-18.0 W	40-36.0 N						IMGP			AGUEDA.PORT
1979-11-14	16-55-09.6	00-06.0 W	43-00.0 N	25	0.4				LDGP	3.0		LOURDES.FR
1979-11-20	18-03-52.0	03-36.0 W	37-09.0 N					3	SSIS	2.9	III	GRANADA
1979-11-21	20-23-16.0	07-30.0 W	35-48.0 N						SPGM	2.6		ATLANTICO
1979-11-23	16-52-03.0	03-56.7 W	37-10.2 N	5	1.2			6	SSIS	2.0		MORALEDA ZAFAYONA.GR
1979-11-25	01-56-27.1	03-46.4 W	36-51.9 N	5	1.0	2	3	28	SSIS	3.4	VI	SIERRA CHAPARRAL.GR
1979-11-26	02-49-20.1	00-29.1 W	38-21.4 N	40	1.3	15	8	10	SSIS	3.1		ALICANTE
1979-11-26	18-31-02.7	00-02.3 E	38-17.4 N	40	0.9	15	11	6	SSIS	2.6		MEDITERRANEO
1979-11-27	19-19-42.0	03-04.1 W	36-35.7 N	5	1.1	5	3	5	SSIS	2.5		ALBORAN
1979-11-29	15-58-03.5	09-06.0 W	35-24.0 N						SPGM	3.1		S.CABO SAN VICENTE
1979-11-30	20-59-20.0	09-00.0 W	35-42.0 N						SPGM	3.1		S.CABO SAN VICENTE
1979-12-01	12-13-21.9	02-57.9 W	38-48.6 N	5	1.7	34	20	6	SSIS	2.2		INFANTES.CR
1979-12-02	11-04-04.3	04-24.6 W	36-14.4 N	40	1.5	9	24	14	SSIS	3.0		ALBORAN
1979-12-04	19-59-23.3	12-05.8 W	39-20.7 N	5	1.4	13	16	23	SSIS	3.6		ATLANTICO
1979-12-05	04-20-35.0	12-42.0 W	37-18.0 N					14	ISCE	4.3		ATLANTICO
1979-12-05	23-02-30.0	02-28.6 E	42-30.3 N	5	0.7	4	6	16	SSIS	3.5		PRADES.FR
1979-12-08	04-51-44.9	04-58.7 W	36-44.9 N	16	0.7	3	4	18	SSIS	3.8		YUNQUERA.MA
1979-12-08	15-42-07.3	02-57.9 W	36-26.0 N	10	0.6	2	2	5	SSIS	2.6		ALBORAN
1979-12-09	08-11-56.5	04-24.0 W	35-00.0 N						SPGM	3.0		TARGUIST.MAC
1979-12-11	22-59-21.0	08-54.0 W	36-18.0 N						SPGM	2.8		S.CABO SAN VICENTE
1979-12-16	12-23-55.6	01-42.0 E	42-18.0 N		0.8				LDGP	3.1		BELLVER.L

FECHA	HORA	LONGITUD	LATITUD	PRO	RMS	EH	EZ	ND	AGEN	MAG	INT	LOCALIZACION
1979-12-17	17-37-15.2	00-30.0 W	43-24.0 N	10	0.7				LDGP	3.5		PAU.FR
1979-12-18	05-47-34.6	07-09.8 W	42-53.3 N	20	1.0	6	9	18	SSIS	4.2	VI +	BECERREA.LU
1979-12-21	20-29-01.6	04-13.7 W	36-51.0 N	50	0.8	2	5	27	SSIS	3.5	III	COMARES.MA
1979-12-22	23-45-12.2	04-20.4 W	37-03.8 N	40	1.0	3	11	28	SSIS	4.0	III	ARCHIDONA.MA
1979-12-23	07-32-48.6	11-12.0 W	36-12.0 N						SPGM	3.3		SW.CABO SAN VICENTE
1979-12-23	12-09-45.5	04-24.0 W	35-00.0 N						SPGM	2.6		TARGUIST.MAC
1979-12-28	10-14-07.0	01-02.5 W	38-27.7 N	5	1.5	20	36	8	SSIS	3.1		PINOSO.A
1979-12-28	19-37-56.0	09-42.0 W	35-54.0 N						SPGM	2.9		SW.CABO SAN VICENTE
1980-01-02	13-16-29.5	00-25.3 W	38-16.5 N	5	0.6	23	38	5	SSIS	3.1		ALICANTE
1980-01-02	17-00-15.7	08-38.9 W	36-48.9 N	40	0.4	4	9	10	SSIS			SE.CABO SAN VICENTE
1980-01-03	09-49-19.8	12-26.8 W	36-39.9 N	20	1.5	13	16	23	SSIS	4.0		ATLANTICO
1980-01-03	22-06-47.0	14-30.0 W	35-48.0 N						SPGM			ATLANTICO
1980-01-04	17-04-46.8	03-02.2 W	38-08.7 N	5	2.0			4	SSIS	2.9		VILLANUEVA.J
1980-01-06	01-49-36.6	02-24.0 E	42-30.0 N		0.5				LDGP	3.0		OLETTE.FR
1980-01-09	12-36-21.0	09-30.0 W	36-30.0 N						SPGM			SW.CABO SAN VICENTE
1980-01-09	14-54-47.6	08-46.9 W	36-17.1 N	5	1.2	44	39	8	SSIS	3.2		SE.CABO SAN VICENTE
1980-01-11	16-36-48.0	09-06.0 W	36-18.0 N						SPGM			S.CABO SAN VICENTE
1980-01-12	04-24-07.9	03-25.4 W	37-29.8 N	5	1.4	9	17	11	SSIS	3.3	II	IZNALLOZ.GR
1980-01-16	21-39-54.9	01-18.3 W	35-30.2 N	5	1.3	7	11	21	SSIS	3.8		SW.CABO FIGALO.MAC
1980-01-17	17-38-20.5	03-49.0 W	37-14.1 N	5	0.9			4	SSIS	2.2		PINOS PUENTE.GR
1980-01-18	19-15-03.0	04-18.0 W	35-00.0 N						SPGM			TARGUIST.MAC
1980-01-18	20-56-50.1	12-50.4 W	39-01.6 N	10	0.9	18	22	16	SSIS	3.4		ATLANTICO
1980-01-19	10-14-42.9	03-32.5 W	37-30.8 N	5	0.4	39		5	SSIS	2.5		DEHESAS VIEJAS.GR
1980-01-20	19-28-48.3	03-50.1 W	36-42.3 N	5	0.8			7	SSIS	2.8		NERJA.MA
1980-01-23	23-01-26.5	10-12.0 W	36-00.0 N						SPGM			SW.CABO SAN VICENTE
1980-01-28	09-25-38.3	02-25.1 E	42-32.6 N	9	0.6	3	6	11	SSIS	3.6		PRADES.FR
1980-01-29	03-18-40.3	08-01.3 W	36-17.9 N	35	0.9	4	69	24	SSIS	4.4		SE.CABO SAN VICENTE
1980-02-02	05-26-31.4	01-08.1 W	41-12.2 N	5	1.3	10	23	9	SSIS	2.9		HERRERA DE NAVARROS.Z
1980-02-03	20-56-46.0	10-12.0 W	35-48.0 N						SPGM			SW.CABO SAN VICENTE
1980-02-07	14-44-51.9	01-30.0 W	38-10.6 N	5	1.3			6	SSIS	3.4		ABARAN.MU
1980-02-10	03-39-42.5	04-57.7 W	35-17.4 N	20	0.8	2	4	26	SSIS	3.2		NW.PUNTA PESCADORES
1980-02-10	06-18-41.6	07-43.5 W	36-07.5 N	100	0.7	4	18	18	SSIS	3.5		GOLFO DE CADIZ
1980-02-10	17-53-59.3	04-59.5 W	35-15.9 N	5	1.3	10	12	8	SSIS		R	NW.PUNTA PESCADORES
1980-02-11	17-16-48.9	08-11.1 W	42-10.0 N	5	1.6	27	54	7	SSIS	3.2		CRECIENTE.PO
1980-02-13	04-38-12.1	00-00.0 E	43-48.0 N	15	0.5				LDGP	3.1		NOGARO.FR
1980-02-19	04-25-30.6	00-36.0 W	43-24.0 N	25	1.5				LDGP	3.1	IV	LAGON.FR
1980-02-19	12-10-56.0	02-59.0 W	39-57.8 N	5	1.4			4	SSIS			TARANCON.CU
1980-02-20	15-02-09.4	02-01.4 W	38-40.4 N	5	0.5			4	SSIS	2.6		ALCADOZO.AB
1980-02-22	01-41-31.9	04-20.9 W	35-04.0 N	5	0.8	9	8	12	SSIS			S.PEÑON DE VELEZ.MAC
1980-02-22	15-52-53.0	02-28.0 W	36-50.0 N					1	SSIS		III	ALMERIA
1980-02-26	14-55-11.0	02-28.0 W	36-50.0 N					2	SSIS		II	ALMERIA
1980-02-29	20-40-50.6	00-21.5 W	43-11.1 N	5	1.3	4	6	30	SSIS	4.9	VII +	TARBES.FR
1980-02-29	21-01-57.6	00-24.0 W	43-00.0 N		0.7				LDGP	3.5	R	LARUNS.FR
1980-02-29	21-32-35.2	00-24.0 W	43-06.0 N	10	0.9				LDGP	3.1	R	ARUDY.FR
1980-02-29	21-35-20.4	00-30.0 W	43-00.0 N	5	1.0				LDGP	3.2	R	LARUNS.FR
1980-02-29	22-58-03.8	00-23.1 W	43-18.7 N	5	1.5	8	12	10	SSIS	3.1	R	TARBES.FR
1980-02-29	23-31-37.3	00-24.0 W	43-06.0 N		0.9				LDGP	3.3	R	ARUDY.FR
1980-03-01	00-17-44.1	00-24.0 W	43-06.0 N	5	1.0				LDGP	3.4	R	ARUDY.FR
1980-03-01	00-52-52.6	00-18.0 W	43-06.0 N	10	0.7				LDGP	3.1	R	ARUDY.FR
1980-03-01	04-06-57.6	00-21.0 W	43-06.0 N	10	0.6				LDGP	3.2	R	ARUDY.FR
1980-03-01	04-16-58.9	00-18.0 W	43-06.0 N	15	0.5				LDGP	3.2	R	ARUDY.FR
1980-03-01	06-31-13.1	00-24.0 W	43-06.0 N	5	0.6				LDGP	3.1	R	ARUDY.FR
1980-03-01	06-44-54.7	00-24.0 W	43-00.0 N		0.8				LDGP	3.3	R	LARUNS.FR
1980-03-01	09-45-13.7	00-18.0 W	43-06.0 N	10	1.0				LDGP	3.3	R	ARUDY.FR
1980-03-01	10-21-15.6	00-24.0 W	43-06.0 N	10	0.8				LDGP	3.0	R	ARUDY.FR
1980-03-01	12-50-43.8	00-24.0 W	43-06.0 N	5	0.7				LDGP	3.0	R	ARUDY.FR
1980-03-01	13-23-40.4	00-24.0 W	43-06.0 N	5	0.9				LDGP	3.1	R	ARUDY.FR
1980-03-01	14-14-10.4	00-24.0 W	43-06.0 N		0.7				LDGP	3.1	R	ARUDY.FR
1980-03-01	15-03-41.3	00-16.3 W	43-09.7 N	5	0.7	6	9	10	SSIS	3.9	R	TARBES.FR
1980-03-01	22-05-58.0	00-11.6 W	43-06.7 N	20	0.7	6	7	10	SSIS	3.3	R	TARBES.FR
1980-03-02	02-22-34.3	00-03.8 W	43-03.4 N	40	0.6	5	7	14	SSIS	3.9	R	LOURDES.FR
1980-03-02	02-33-34.4	00-11.2 W	43-10.8 N	5	0.4	5	7	5	SSIS	2.8	R	NAY.FR
1980-03-02	05-52-12.6	00-24.0 W	43-06.0 N	5	0.8				LDGP	3.1	R	ARUDY.FR
1980-03-02	09-13-16.2	08-09.3 W	38-58.4 N	10	0.6	7	25	6	SSIS	3.3	IV	MORA.PORT
1980-03-02	22-17-55.9	00-24.0 W	43-00.0 N	5	0.9				LDGP	3.0	R	LARUNS.FR
1980-03-02	22-46-14.2	00-24.0 W	43-06.0 N	5	0.8				LDGP	3.6	R	ARUDY.FR
1980-03-03	00-33-14.5	00-06.9 W	43-04.2 N	20	0.7	7	7	13	SSIS	3.7	R	ARGELES.FR
1980-03-03	00-39-34.4	00-24.0 W	43-06.0 N		0.8				LDGP	3.6	R	ARUDY.FR
1980-03-03	03-29-18.7	00-12.0 W	43-06.0 N		0.5				LDGP	3.0	III R	LOURDES.FR
1980-03-03	06-47-31.8	00-24.0 W	43-00.0 N		0.9				LDGP	3.0	R	LARUNS.FR

F E C H A	H O R A	LONGITUD	LATITUD	PRO	RMS	EH	EZ	NO	AGEN	MAG	INT	LOCALIZACION
1980-03-03	07-31-20.1	00-24.0 W	43-00.0 N	15	0.8				LDGP	3.1	R	LARUNS.FR
1980-03-03	10-56-58.2	00-24.0 W	43-00.0 N	15	0.6				LDGP	3.3	R	LARUNS.FR
1980-03-03	13-21-32.9	00-08.5 W	43-01.9 N	20	0.3	3	3	9	SSIS	3.7	R	ARGELES.FR
1980-03-03	16-38-36.9	00-24.0 W	43-00.0 N		0.9				LDGP	3.5	R	LARUNS.FR
1980-03-03	20-32-34.0	00-24.0 W	43-00.0 N	5	0.9				LDGP	3.0	R	LARUNS.FR
1980-03-03	20-41-42.3	00-24.0 W	43-00.0 N	10	0.7				LDGP	3.1	R	LARUNS.FR
1980-03-04	04-39-27.6	00-18.4 W	43-10.1 N	5	0.8	8	14	9	SSIS	3.7	R	PAU.FR
1980-03-04	05-38-28.4	00-24.0 W	43-06.0 N	5	0.7				LDGP	3.0	R	ARUDY.FR
1980-03-04	15-09-41.7	00-24.0 W	43-06.0 N	5	1.0				LDGP	3.7	R	ARUDY.FR
1980-03-04	20-03-05.6	00-24.0 W	43-00.0 N	10	0.6				LDGP	3.0	R	LARUNS.FR
1980-03-05	08-07-40.0	00-30.0 W	43-06.0 N		1.1				LDGP	4.0	R	PAU.FR
1980-03-05	10-26-03.7	00-24.0 W	43-06.0 N	10	1.1				LDGP	3.0	R	ARUDY.FR
1980-03-05	11-33-47.9	00-30.0 W	43-06.0 N	10	1.0				LDGP	3.2	R	ARUDY.FR
1980-03-05	12-07-19.7	00-24.0 W	43-06.0 N	10	0.7				LDGP	3.0	R	ARUDY.FR
1980-03-05	18-09-07.5	00-24.0 W	43-00.0 N	5	0.7				LDGP	3.0	R	LARUNS.FR
1980-03-05	19-31-12.6	00-30.0 W	43-00.0 N		1.0				LDGP	3.1	R	LARUNS.FR
1980-03-05	22-41-07.6	00-12.0 W	43-06.0 N	25	1.1				LDGP	3.0	R	SAINT PE DE BIGORRE.FR
1980-03-06	00-46-13.9	00-24.0 W	43-06.0 N		0.6				LDGP	3.0	R	ARUDY.FR
1980-03-06	04-14-42.9	00-24.0 W	43-06.0 N		1.3				LDGP	3.0	R	ARUDY.FR
1980-03-06	17-24-39.3	00-24.0 W	43-06.0 N	10	0.6				LDGP	3.2	R	ARUDY.FR
1980-03-06	18-24-56.8	00-30.0 W	43-06.0 N	5	1.2				LDGP	3.1	R	ARUDY.FR
1980-03-07	15-05-58.4	00-18.0 W	43-06.0 N	5	1.0				LDGP	3.8	R	PAU.FR
1980-03-07	15-23-51.1	00-00.4 W	42-59.5 N	40	0.4	5	7	9	SSIS	3.6	R	ARGELES.FR
1980-03-08	13-26-33.2	00-30.0 W	43-00.0 N	5	1.1				LDGP	3.2	R	LARUNS.FR
1980-03-08	18-30-01.1	00-18.0 W	43-00.0 N	25	1.2				LDGP	3.2	R	LARUNS.FR
1980-03-09	05-21-40.8	01-30.0 E	36-30.4 N	5	0.9	4	8	13	SSIS	3.6		SOUK ET TNINE.ARG
1980-03-09	06-00-47.9	00-24.0 W	43-06.0 N		0.8				LDGP	3.3	R	ARUDY.FR
1980-03-09	07-09-15.3	00-24.0 W	43-06.0 N	5	0.8				LDGP	3.4	R	ARUDY.FR
1980-03-10	09-24-37.9	00-18.0 W	43-15.1 N	5	1.4	11	17	10	SSIS	3.7	R	PAU.FR
1980-03-11	14-15-49.9	01-18.1 E	42-56.8 N	20	0.8	10	31	6	SSIS	3.2	V	ST.GIRONS.FR
1980-03-12	00-13-05.7	09-08.8 W	38-43.1 N	18	1.0	46	14	6	SSIS	2.4	III	LISBOA
1980-03-12	03-07-21.6	07-16.1 W	36-21.7 N	20	0.6	2	3	19	SSIS	3.3		GOLFO DE CADIZ
1980-03-12	10-29-53.0	00-24.0 W	43-00.0 N	5	0.7				LDGP	3.5	R	LARUNS.FR
1980-03-13	15-10-06.9	00-18.0 W	43-00.0 N	20	1.0				LDGP	3.0	R	LARUNS.FR
1980-03-16	03-01-06.4	05-00.0 E	43-42.0 N	10	1.1				LDGP	3.0		SALON.FR
1980-03-17	17-29-01.0	03-36.0 W	37-10.0 N					2	SSIS		II	GRANADA
1980-03-18	01-19-28.0	00-17.9 W	43-13.9 N	10	1.7	16	21	7	SSIS	3.2	R	TARBES.FR
1980-03-19	04-58-07.2	00-24.0 W	43-00.0 N	10	0.9				LDGP	3.2	R	LARUNS.FR
1980-03-21	02-11-10.1	04-15.1 W	35-52.0 N	5	0.9	22	18	8	SSIS	2.6		ALBORAN
1980-03-21	22-16-00.5	03-46.2 W	36-53.7 N	5	1.2	37	57	6	SSIS	2.8	IV	OTIVAR.GR
1980-03-21	22-17-26.8	03-47.2 W	36-43.5 N	5	0.1			3	SSIS	2.8	IV	ALMUNECAR.GR
1980-03-22	18-47-59.0	08-00.0 W	39-06.0 N						IMGP			GALVEIAS.PORT
1980-03-25	10-41-09.3	03-37.0 W	37-20.0 N					3	SSIS	3.0	IV	DEIFONTES.GR
1980-03-25	10-58-27.2	02-10.5 W	36-35.4 N	5	1.5	51	40	6	SSIS	3.9		ALBORAN
1980-03-26	03-08-01.1	13-26.2 W	37-00.6 N	5	0.6	17	16	14	SSIS	4.3		ATLANTICO
1980-03-26	05-53-18.2	07-58.2 W	36-50.2 N	10	2.0			4	SSIS	3.7		S.FARO.PORT
1980-03-29	22-00-27.0	00-24.0 W	43-00.0 N	10	0.9				LDGP	3.2	R	LARUNS.FR
1980-03-29	22-27-30.3	02-24.0 E	42-24.0 N		0.8				LDGP	3.3		PRATS DE MOLLO.FR
1980-04-01	23-49-18.6	03-32.5 W	37-15.3 N	5	1.7			3	SSIS		III	ALBOLOTE.GR
1980-04-02	09-27-54.5	00-24.0 W	43-00.0 N		0.4				LDGP	3.0	R	LUZ.FR
1980-04-02	18-38-45.1	03-37.5 W	37-15.3 N	5	0.2			3	SSIS		R	ALBOLOTE.GR
1980-04-04	04-32-50.0	00-24.0 W	43-00.0 N	10	0.5				LDGP	3.2	R	PAU.FR
1980-04-05	06-24-16.8	00-18.0 W	43-06.0 N	5	0.5				LDGP	3.3	R	PAU.FR
1980-04-07	08-48-34.2	00-18.0 W	43-06.0 N	10	0.5				LDGP	3.3	R	PAU.FR
1980-04-10	16-44-06.7	00-26.9 E	42-03.5 N	5	0.7	3	3	20	SSIS	3.1		BENABARRE.HU
1980-04-13	09-34-35.8	00-31.9 W	43-05.6 N	5	0.7	5	6	14	SSIS	3.1		ARUDY.FR
1980-04-16	13-10-17.1	00-21.0 W	43-15.2 N	5	0.9	4	6	26	SSIS	4.3	IV	PAU.FR
1980-04-17	09-43-43.7	00-24.0 W	43-06.0 N	5	0.6				LDGP	3.2	R	PAU.FR
1980-04-18	08-09-21.4	03-30.1 W	37-11.5 N	5	1.3			4	SSIS		III	GRANADA
1980-04-18	11-06-06.2	02-30.5 W	37-24.4 N	20	0.5	12	6	5	SSIS	3.8		SERON.AL
1980-04-23	15-46-59.0	00-52.0 W	38-10.0 N					1	SSIS		III	ALBATERA.A
1980-04-25	09-28-18.6	13-07.6 W	36-58.3 N	5	0.9	16	16	16	SSIS	3.2		ATLANTICO
1980-04-25	13-11-12.0	05-00.0 W	35-12.0 N						SPGM			TARSIFLANE.MAC
1980-04-27	01-39-59.8	00-30.0 W	43-06.0 N	5	0.6				LDGP	3.1	R	PAU.FR
1980-04-28	11-58-36.0	07-42.0 W	35-48.0 N						SPGM			ATLANTICO
1980-05-02	21-58-31.3	04-01.1 W	36-12.4 N	20	0.1	1	1	5	SSIS			ALBORAN
1980-05-08	09-48-42.0	00-30.0 W	43-06.0 N	5	0.8				LDGP	3.2	R	PAU.FR
1980-05-09	09-21-35.6	01-08.9 E	35-50.0 N	5	1.2	9	20	22	SSIS	4.2		AMMI MOUSSA.ARG
1980-05-13	02-02-03.1	00-24.0 W	43-00.0 N	5	0.8				LDGP	3.3	R	PAU.FR
1980-05-14	15-00-20.0	02-28.0 W	36-50.0 N						SSIS		II	ALMERIA

FECHA	HORA	LONGITUD	LATITUD	PRO	RMS	EH	EZ	NO	AGEN	MAG	INT	LOCALIZACION
1980-05-14	19-25-54.5	02-09.5 W	37-20.5 N	5	1.0	10	7	11	SSIS	3.6		ALBANCHEZ.AL
1980-05-16	02-13-01.9	00-11.5 W	38-36.9 N	5	2.1	33	34	6	SSIS	2.8		N.BENIDORM.A
1980-05-16	17-44-35.0	03-35.0 W	37-11.0 N						SSIS		II	GRANADA
1980-05-17	01-14-20.3	02-26.8 E	42-31.6 N	5	0.7	2	3	36	SSIS	3.8	V	S.PRADES.FR
1980-05-20	00-38-42.3	00-41.0 W	38-28.8 N	16	1.4	49	53	7	SSIS	3.2		ELDA.A
1980-05-23	06-14-30.5	07-28.3 W	37-11.8 N	17	0.6	2	3	23	SSIS	4.0	V +	VILA REAL S.ANT.PORT
1980-05-23	12-08-53.6	07-13.1 W	35-47.1 N	5	1.4	16	23	8	SSIS			GOLFO DE CADIZ
1980-05-29	03-10-01.7	10-40.7 W	36-50.3 N	5	1.4	10	9	13	SSIS	3.5		ATLANTICO
1980-05-30	16-15-16.0	06-20.8 W	41-51.8 N	10	0.5			4	SSIS	3.1		ALCANICES.ZA
1980-05-30	16-32-58.8	03-07.4 W	36-49.0 N	5	0.6	2	3	18	SSIS	4.0	IV	ALBUÑOL.GR
1980-05-31	20-01-32.0	03-36.0 W	35-12.0 N						SPGM			AZZOUTENE.MAC
1980-05-31	20-29-42.0	03-45.0 W	35-00.0 N						SPGM			TABLAKHAL.MAC
1980-06-01	15-22-25.0	08-42.0 W	35-18.0 N						SPGM			ATLANTICO
1980-06-01	20-18-28.4	03-47.1 W	35-22.1 N	5	0.4	4	6	6	SSIS	3.2		N.CABO QUILATES
1980-06-03	11-59-16.6	00-30.0 W	43-06.0 N	10	0.6				LDGP	3.0	R	PAU.FR
1980-06-07	08-13-27.6	09-36.8 W	36-29.4 N	5	1.4	11	11	16	SSIS	3.5		SW.CABO SAN VICENTE
1980-06-12	19-42-50.9	03-21.0 W	36-51.8 N	5	0.6			6	SSIS	3.1		ORJIVA.GR
1980-06-14	10-54-44.0	03-49.6 W	35-23.0 N	5	0.6	6	8	9	SSIS	3.0		ALBORAN
1980-06-14	12-06-13.0	10-24.0 W	35-36.0 N						SPGM			ATLANTICO
1980-06-15	17-06-08.0	08-18.0 W	36-06.0 N						SPGM			E.CABO SAN VICENTE
1980-06-16	06-07-08.7	03-20.5 W	36-19.5 N	5	0.3	1	19	5	SSIS	3.4		ALBORAN
1980-06-20	05-26-00.0	08-00.0 W	36-00.0 N						SPGM			E.CABO SAN VICENTE
1980-06-22	07-22-59.4	04-02.2 W	35-25.5 N	5	1.4	9	11	9	SSIS	3.2		ALBORAN
1980-06-22	23-18-33.9	05-19.3 W	35-59.2 N	80	1.0	2	7	34	SSIS	4.7	IV S	ESTRECHO GIBRALTAR
1980-06-23	23-29-28.8	00-47.2 W	38-42.5 N	5	1.4	19	36	7	SSIS	3.1		BENEJAMA.A
1980-06-26	02-42-00.0	03-42.0 W	35-18.0 N						SPGM			CABO QUILATES.MAC
1980-06-28	03-55-48.6	08-25.2 W	41-15.9 N	5	1.4	27	46	6	SSIS		III	SANTO TIRSO.PORT
1980-06-29	00-10-14.9	07-43.1 W	41-08.4 N	5	0.8	10	17	6	SSIS			PESO DA REGUA.PORT
1980-06-30	23-49-46.6	02-24.0 E	42-30.0 N		0.8				LDGP	3.1		PERPIGNAN.FR
1980-07-04	03-07-28.7	00-30.0 W	43-06.0 N	5	0.9				LDGP	3.1	R	PAU.FR
1980-07-06	18-29-29.8	00-30.0 W	43-06.0 N		0.7				LDGP	3.0	R	PAU.FR
1980-07-07	04-30-00.0	12-48.0 W	38-00.0 N						SPGM			ATLANTICO
1980-07-08	16-54-42.1	03-12.7 W	40-57.7 N	5	1.5	6	5	5	SSIS	3.1		COGOLLUDO.GU
1980-07-11	09-26-16.2	00-36.0 W	43-00.0 N		0.7				LDGP	3.1	R	PAU.FR
1980-07-17	22-32-42.3	00-24.0 W	43-00.0 N		0.5				LDGP	3.1	R	PAU.FR
1980-07-19	23-27-52.5	00-07.7 E	42-36.3 N	5	0.9	4	7	16	SSIS	3.5		BIELSA.HU
1980-07-24	15-53-16.6	03-56.2 W	36-43.7 N	5	2.4	17	22	7	SSIS	3.3		NERJA.MA
1980-07-25	00-52-01.4	00-35.4 E	39-12.8 N	5	1.5	27	34	8	SSIS	3.0		GOLFO DE VALENCIA
1980-07-27	07-14-33.7	00-19.3 W	43-13.8 N	5	0.7	5	9	19	SSIS	3.9	VI	PAU.FR
1980-07-27	07-25-54.6	00-18.0 W	43-06.0 N	10	0.9				LDGP	3.3	R	PAU.FR
1980-08-01	04-15-10.5	10-24.0 W	38-48.0 N						SPGM			ATLANTICO
1980-08-03	01-06-13.8	07-49.7 W	36-19.8 N	20	0.9	5	10	16	SSIS	3.3		GOLFO DE CADIZ
1980-08-06	23-58-11.1	05-59.9 W	35-10.4 N	5	0.9	6	9	13	SSIS	3.2		LARACHE.MAC
1980-08-09	14-44-02.6	03-50.2 W	37-11.5 N	5	1.5			4	SSIS	2.7		SANTAFE.GR
1980-08-14	11-16-04.8	00-44.3 W	38-14.1 N	5	2.7	31	42	5	SSIS	3.0		ELCHE.A
1980-08-14	20-21-59.9	00-36.5 W	42-59.0 N	5	2.0	21	24	11	SSIS	3.0	V	ACCOUX.FR
1980-08-18	03-43-54.5	10-28.8 W	35-38.5 N	5	0.9	7		19	SSIS	4.9	III S	ATLANTICO
1980-08-21	10-23-14.3	02-54.2 W	36-23.6 N	5	1.6	14	61	6	SSIS	3.0		ALBORAN
1980-08-28	04-52-34.0	07-17.2 W	36-11.3 N	5	0.6	9	13	8	SSIS	3.0		GOLFO DE CADIZ
1980-08-28	08-40-46.6	00-23.4 W	43-15.9 N	5	0.9	4	6	19	SSIS	3.8		PAU.FR
1980-09-08	02-03-03.4	04-51.5 W	36-28.3 N	40	0.2	10	7	5	SSIS	2.8		S.MARBELLA.MA
1980-09-17	04-56-30.9	01-05.5 W	40-16.4 N	5	1.3			4	SSIS	3.0		VILLEL.TE
1980-09-19	08-20-23.5	13-38.1 W	42-51.4 N	5	0.4			7	SSIS	4.5		ATLANTICO
1980-09-22	13-35-12.0	02-27.0 W	36-51.0 N					1	SSIS		III	ALMERIA
1980-09-27	19-39-15.3	03-06.0 W	36-46.8 N	5	0.8	4	3	17	SSIS	4.3	IV +	ADRA.AL
1980-09-28	06-03-49.2	04-02.8 W	38-39.9 N	5	2.1	55	87	5	SSIS	3.1		PUERTOLLANO.CR
1980-09-28	12-18-27.8	00-24.0 W	43-00.0 N	10	0.6				LDGP	3.3	R	PAU.FR
1980-09-28	15-29-13.0	02-56.1 W	36-51.2 N	5	1.1	6	7	10	SSIS	2.5	III	BERJA.AL
1980-09-28	17-16-54.8	02-55.6 W	36-56.1 N	5	0.3	22		5	SSIS	2.4	III R	BERJA.AL
1980-10-03	08-58-43.1	02-27.5 W	37-03.1 N	5	1.8	3	4	5	SSIS	2.4	III	TABERNAS.AL
1980-10-04	14-21-38.7	00-12.0 W	43-00.0 N		0.6				LDGP	3.1	R	PAU.FR
1980-10-04	16-28-04.1	03-50.7 W	35-05.2 N	5	1.0	9	15	9	SSIS			S.ACHDIR.MAC
1980-10-04	16-29-05.0	02-58.0 W	36-50.0 N					1	SSIS		III	BERJA.AL
1980-10-06	23-04-32.0	08-40.0 W	42-20.0 N					2	SSIS	3.4	V +	PONTEVEDRA
1980-10-08	01-10-56.5	05-36.0 W	35-36.0 N						SPGM			TETUAN.MAC
1980-10-10	12-25-23.8	01-26.8 E	36-09.2 N	5	0.8	7		18	SSIS	6.5	X +	EL ASNAM.ARG
1980-10-10	12-37-09.5	01-41.1 E	36-16.0 N	10	1.1			43	NEIS	5.9	R	LES ATTAFS.ARG
1980-10-10	13-02-11.5	01-34.1 W	37-21.7 N	5	1.5			4	SSIS			AGUILAS.MU
1980-10-10	14-12-29.4	01-23.8 E	36-12.5 N	12	0.6	6	9	18	SSIS	4.6	R	EL ASNAM.ARG
1980-10-10	14-38-22.4	01-27.3 E	36-32.6 N	5	0.5	26	35	5	SSIS		R	TENES.ARG

FECHA	HORA	LONGITUD	LATITUD	PRO	RMS	EH	EZ	NO	AGEN	MAG	INT		LOCALIZACION
1980-10-10	14-44-56.3	01-19.2 E	36-24.4 N	13	1.1	9	14	19	SSIS	5.3		R	FLATIERS.ARG
1980-10-10	15-18-52.0	01-16.6 E	36-18.7 N	5	1.0	30	39	5	SSIS	4.0		R	CHASSERIAU.ARG
1980-10-10	15-25-37.1	01-21.6 E	36-01.9 N	5	1.2	8	11	20	SSIS	4.6		R	MASSENA.ARG
1980-10-10	15-36-55.2	01-41.2 E	36-25.0 N	5	0.6	5	6	17	SSIS	4.9		R	SOUK ET TNINE.ARG
1980-10-10	15-39-10.2	01-38.9 E	36-10.0 N	5	0.7	7		18	SSIS	6.2		R	LES ATTAFS.ARG
1980-10-10	16-12-56.2	01-45.2 E	36-13.5 N	5	2.5			6	SSIS			R	LES ATTAFS.ARG
1980-10-10	17-08-29.1	00-04.7 W	37-11.5 N	5	0.9			3	SSIS				MEDITERRANEO
1980-10-10	17-15-19.4	01-41.3 E	36-22.6 N	14	1.1	7	10	20	SSIS	4.1		R	SOUK ET TNINE.ARG
1980-10-10	17-18-35.3	01-49.8 E	36-09.6 N	5	1.1	37	43	8	SSIS	4.2		R	REUINA.ARG
1980-10-10	17-32-59.8	01-28.0 E	36-03.1 N	10	0.9	6	8	22	SSIS	5.4		R	LAMARTINE.ARG
1980-10-10	18-07-34.8	01-39.1 E	36-17.4 N	5	1.4	39	33	5	SSIS			R	CARNOT.ARG
1980-10-10	18-45-33.3	01-17.6 E	36-14.9 N	5	0.8	14	18	12	SSIS			R	WARNIER.ARG
1980-10-10	19-08-02.6	01-35.5 E	36-25.5 N	5	1.0	7	12	23	SSIS	5.3		R	SOUK ET TNINE.ARG
1980-10-10	20-22-40.6	01-43.7 E	36-17.0 N	5	0.9	16	17	12	SSIS	4.8		R	CARNOT.ARG
1980-10-10	20-31-11.3	03-54.7 W	35-48.3 N	5	0.7	18	22	5	SSIS				ALBORAN
1980-10-10	21-21-22.6	01-15.6 E	36-18.6 N	5	1.6	32	32	10	SSIS	4.3		R	CHASSERIAU.ARG
1980-10-10	22-34-37.2	01-18.9 E	36-24.8 N	5	0.8	14	19	10	SSIS			R	FLATIERS.ARG
1980-10-10	23-37-02.2	00-56.3 E	36-07.4 N	5	1.3			4	SSIS			R	REBELAIS.ARG
1980-10-10	23-55-35.9	01-46.5 E	36-21.2 N	5	0.6	13		8	SSIS	4.3		R	KERBA.ARG
1980-10-11	00-00-02.7	01-17.7 E	36-21.9 N	14	0.9	8	13	17	SSIS	4.2		R	CHASSERIAU.ARG
1980-10-11	00-34-42.4	01-41.5 E	35-56.6 N	5	1.3	33	51	7	SSIS	4.1		R	MOLIERE.ARG
1980-10-11	01-29-20.0	01-21.1 E	36-21.8 N	5	1.1	9	13	16	SSIS	4.2		R	FLATIERS.ARG
1980-10-11	05-40-57.0	01-35.5 E	36-24.4 N	5	0.9	4	6	20	SSIS	4.7		R	SOUK ET TNINE.ARG
1980-10-11	08-45-28.2	01-00.3 E	36-29.9 N	5	1.8	41	50	7	SSIS			R	TARZOUT.ARG
1980-10-11	09-25-19.8	00-24.6 W	36-59.2 N	5	2.8			4	SSIS				MEDITERRANEO
1980-10-11	09-58-06.5	01-00.8 E	36-28.2 N	10	1.9	84		5	SSIS			R	TARZOUT.ARG
1980-10-11	12-26-55.4	00-08.1 E	36-39.9 N	10	1.2	47		5	SSIS				MEDITERRANEO
1980-10-11	17-11-54.0	01-03.3 E	36-17.9 N	5	0.8	21		6	SSIS	3.7		R	CHASSERIAU.ARG
1980-10-11	19-03-35.0	01-49.1 E	36-17.7 N	13	1.1	6	9	22	SSIS	4.3		R	KERBA.ARG
1980-10-11	21-26-21.9	01-29.5 E	36-22.9 N	17	1.0	6	11	21	SSIS	4.7		R	SOUK ET TNINE.ARG
1980-10-12	00-36-50.7	01-39.1 E	36-27.5 N	5	1.0	27	33	8	SSIS	4.3		R	SOUK ET TNINE.ARG
1980-10-12	04-02-18.5	01-35.7 E	36-16.7 N	20	0.4	3	5	18	SSIS	4.3		R	LES ATTAFS.ARG
1980-10-12	05-03-13.6	00-38.5 W	36-11.6 N	10	2.1			4	SSIS				MEDITERRANEO
1980-10-12	07-06-03.5	00-36.0 W	43-24.0 N	5	0.6				LDGP	3.2		R	PAU.FR
1980-10-12	08-19-52.0	00-47.9 E	36-09.2 N	5	1.3	30		6	SSIS			R	RENAULT.ARG
1980-10-12	11-13-13.9	02-41.8 W	42-01.4 N	80	0.7	5	5	10	SSIS	2.5			SIERRA CEBOLLERA.SO
1980-10-12	12-44-44.9	00-48.6 E	36-19.7 N	5	2.0	49	77	6	SSIS			R	LEGUELTA.ARG
1980-10-12	14-17-39.7	01-30.8 E	36-12.0 N	5	1.0	16	20	7	SSIS			R	OUED FODDA.ARG
1980-10-13	04-12-41.9	01-20.0 E	35-49.2 N	5	0.7	18	28	7	SSIS			R	AMMI MOUSSA.ARG
1980-10-13	05-51-53.9	06-31.1 W	37-01.9 N	5	1.9	58		5	SSIS	2.9			COTO DONANA.H
1980-10-13	06-37-40.1	01-40.7 E	36-22.7 N	5	0.9	5	9	21	SSIS	5.2		R	SOUK ET TNINE.ARG
1980-10-13	07-04-06.1	01-11.6 E	36-20.9 N	5	0.3			4	SSIS			R	CHASSERIAU.ARG
1980-10-13	13-07-50.0	01-37.0 E	35-53.9 N	5	0.9	25		7	SSIS			R	MOLIERE.ARG
1980-10-13	14-33-42.6	01-46.4 E	36-18.9 N	5	0.9	4	6	24	SSIS	4.6		R	KERBA.ARG
1980-10-13	20-13-44.3	04-33.7 W	35-48.2 N	100	0.9	4	9	19	SSIS	4.2	III	S	ALBORAN
1980-10-13	20-26-42.3	01-15.9 E	36-11.5 N	5	0.5	10	13	9	SSIS	4.0		R	EL ASNAM.ARG
1980-10-14	01-07-35.3	01-52.6 E	36-17.6 N	5	0.7	15	23	9	SSIS	4.1		R	KERBA.ARG
1980-10-14	17-35-01.7	01-35.2 E	36-26.5 N	15	0.8	4	7	22	SSIS	5.0		R	FRANCIS GARNIER.ARG
1980-10-14	18-07-45.8	01-32.7 E	36-23.2 N	5	0.6	15	19	7	SSIS			R	CAVAIGNAC.ARG
1980-10-14	20-53-26.2	00-23.2 W	38-48.2 N	5	0.1			4	SSIS	2.6			MURO.A
1980-10-15	03-17-24.5	01-39.5 E	36-22.3 N	15	0.9	5	8	23	SSIS	4.6		R	SOUK ET TNINE.ARG
1980-10-15	03-45-35.5	02-13.9 E	35-49.8 N	5	0.8	45	71	5	SSIS				TROLARD TAZA.ARG
1980-10-15	06-32-27.8	01-30.0 E	36-23.4 N	5	0.6	11	18	11	SSIS	3.8		R	FLATIERS.ARG
1980-10-15	18-29-11.3	01-34.1 E	35-58.3 N	5	0.9	6	8	18	SSIS	4.1		R	LAMARTINE.ARG
1980-10-17	08-42-57.7	01-20.7 E	36-04.3 N	5	0.2	8		5	SSIS			R	EL ASNAM.ARG
1980-10-19	17-08-13.0	07-11.0 W	36-59.5 N	5	2.7	99		5	SSIS				GOLFO DE CADIZ
1980-10-19	21-47-23.3	01-25.5 E	35-51.2 N	5	0.8	8	13	14	SSIS	4.4		R	MOLIERE.ARG
1980-10-20	00-30-23.6	00-21.0 W	43-17.9 N	5	1.1	7	12	22	SSIS	3.8	V		PAU.FR
1980-10-20	07-47-05.1	06-42.1 W	36-00.4 N	10	1.1	24		6	SSIS	3.4			GOLFO DE CADIZ
1980-10-20	14-15-43.1	02-30.0 E	41-36.0 N		0.9				LDGP	2.9			BARCELONA
1980-10-20	17-02-30.8	01-06.2 E	36-18.0 N	5	1.3	24	31	10	SSIS			R	CHASSERIAU.ARG
1980-10-20	22-34-41.0	03-36.0 W	37-10.0 N					1	SSIS		III		GRANADA
1980-10-21	16-50-57.1	01-23.5 E	36-30.0 N	10	1.0	8	11	20	SSIS	4.5		R	FLATIERS.ARG
1980-10-21	17-54-08.9	01-25.3 E	36-25.3 N	5	0.6	12	16	7	SSIS			R	FLATIERS.ARG
1980-10-22	02-46-10.0	01-10.8 E	36-14.1 N	5	0.8	10	17	8	SSIS			R	WARNIER.ARG
1980-10-22	12-29-04.8	01-23.9 E	36-20.2 N	5	0.6	11		8	SSIS			R	FLATIERS.ARG
1980-10-22	16-23-16.7	01-25.6 E	36-28.0 N	8	0.9	7	10	22	SSIS	4.8		R	FLATIERS.ARG
1980-10-22	18-50-51.0	00-20.5 E	43-01.9 N	5	1.8	24	9	11	SSIS	3.3			GRIPP.FR
1980-10-23	09-57-55.7	01-42.5 E	36-24.7 N	9	0.9	5	7	23	SSIS	4.6		R	SOUK ET TNINE.ARG
1980-10-24	12-20-52.1	04-07.0 W	36-49.5 N	27	0.7			5	SSIS		III		VELEZ MALAGA.MA

FECHA	HORA	LONGITUD	LATITUD	PRO	RMS	EH	EZ	NO	AGEN	MAG	INT	LOCALIZACION
1980-10-24	12-58-02.5	01-28.1 E	36-28.5 N	5	0.9	15	21	10	SSIS		R	SOUK ET TNINE.ARG
1980-10-24	16-25-50.9	01-31.1 E	36-25.4 N	5	1.0	20	28	9	SSIS		R	SOUK ET TNINE.ARG
1980-10-25	10-35-26.7	00-00.0 E	43-06.0 N		0.4				LDGP	3.1	R	PAU.FR
1980-10-26	02-28-12.3	01-33.7 E	36-26.7 N	21	0.8	7	9	21	SSIS	4.4	R	FRANCIS GARNIER.ARG
1980-10-27	03-38-09.3	01-14.5 E	36-10.8 N	5	1.0	13	17	13	SSIS		R	EL ASNAM.ARG
1980-10-29	01-30-14.6	01-38.2 E	36-38.9 N	5	1.1	9	11	18	SSIS	4.4	R	N.FRANCIS GARNIER.ARG
1980-10-29	03-40-24.0	10-48.0 W	35-54.0 N					6	ISCE			SW.CABO SAN VICENTE
1980-10-30	23-38-13.0	01-41.6 E	36-22.9 N	5	0.7	5	8	21	SSIS	5.1	R	SOUK ET TNINE.ARG
1980-10-31	11-56-07.5	02-06.0 E	42-24.0 N	5	1.1				LDGP	3.4		PERPIGNAN.FR
1980-11-01	12-18-21.7	01-54.0 E	42-30.0 N		0.7				LDGP	3.2		FOIX.FR
1980-11-02	00-33-24.3	08-00.7 W	38-09.1 N	20	0.4	4	6	7	SSIS			ODIVELAS.PORT
1980-11-02	15-57-30.7	03-32.5 W	37-51.4 N	10	0.5			4	SSIS			MANCHA REAL.J
1980-11-03	00-55-14.8	03-01.0 W	36-30.9 N	5	0.9	11		5	SSIS			ALBORAN
1980-11-03	08-18-54.2	00-24.0 W	43-00.0 N		0.3				LDGP	3.0		PAU.FR
1980-11-04	23-11-18.2	00-24.0 W	43-00.0 N		0.7				LDGP	3.4		LUZ.FR
1980-11-07	15-23-05.0	03-58.2 W	37-11.5 N	5	0.7	2		6	SSIS			MORALEDA ZAFAYDNA.GR
1980-11-08	02-07-01.4	01-33.1 E	36-29.6 N	20	0.8	5	8	27	SSIS	4.6	R	FRANCIS GARNIER.ARG
1980-11-08	07-54-20.0	01-26.8 E	36-12.0 N	5	1.0	5	8	28	SSIS	5.3	R	EL ASNAM.ARG
1980-11-09	18-31-01.5	01-26.1 W	37-12.1 N	80	1.3	26	92	5	SSIS			MEDITERRANEO
1980-11-09	22-40-04.3	04-27.3 W	37-09.5 N	5	0.8	6	12	7	SSIS			RINCONA.MA
1980-11-10	00-01-51.3	01-28.4 E	36-34.6 N	10	0.6	4	6	25	SSIS	4.7	R	TENES.ARG
1980-11-10	02-03-53.1	08-00.0 W	38-27.5 N	20	0.5	8	12	9	SSIS	IV		SW.EVORA.PORT
1980-11-11	01-29-16.8	01-48.1 E	36-28.8 N	5	0.8	12	16	13	SSIS		R	DUPLEIX.ARG
1980-11-11	05-41-25.6	01-27.0 E	36-11.3 N	5	0.2	8		5	SSIS		R	OUED FODDA.ARG
1980-11-11	10-59-46.6	05-12.9 W	37-50.0 N	5	1.0	3	6	23	SSIS	4.1	VI +	HORNACHUELOS.CO
1980-11-12	01-02-05.2	01-49.9 W	41-00.3 N	5	1.0	7	13	12	SSIS	3.1		CILLAS.GU
1980-11-13	07-28-24.8	00-29.1 W	38-21.4 N	10	3.9			3	SSIS	III		ALICANTE
1980-11-13	21-39-07.5	11-31.5 W	39-20.0 N	5	1.1	10	13	24	SSIS	III	S	ATLANTICO
1980-11-14	18-21-55.3	01-40.2 W	37-08.9 N	5	1.4			5	SSIS			MEDITERRANEO
1980-11-15	00-12-30.8	01-34.0 E	36-06.6 N	5	2.0	25	41	7	SSIS		R	LAMARTINE.ARG
1980-11-15	04-12-14.3	02-53.5 W	37-01.5 N	5	1.5	14	17	7	SSIS			ALCOLEA.AL
1980-11-21	07-35-01.9	00-06.0 W	43-00.0 N		0.6				LDGP	3.1		PAU.FR
1980-11-24	05-35-59.3	00-06.0 E	43-06.0 N	5	0.7				LDGP	3.1		TOULOUSE.FR
1980-11-25	00-16-24.6	08-21.0 W	42-25.4 N	5	1.0	10	17	9	SSIS	V +		PUENTE CALDELAS.PO
1980-01-25	12-47-17.0	00-24.0 W	43-00.0 N		0.8				LDGP	3.3		PAU.FR
1980-11-29	08-54-12.2	03-55.2 W	35-04.0 N	5	1.3	5	13	16	SSIS			S.ACHDIR.MAC
1980-12-03	10-31-21.5	01-37.4 E	36-27.1 N	5	1.1	9	11	23	SSIS	4.9	R	SOUK ET TNINE.ARG
1980-12-03	12-50-54.9	00-24.6 E	37-06.4 N	10	0.8	34		5	SSIS			MEDITERRANEO
1980-12-03	22-16-27.3	05-40.4 W	36-55.1 N	27	0.8	2	4	33	SSIS	4.3	V +	VILLAMARTIN.CA
1980-12-05	13-32-06.2	01-23.0 E	35-58.5 N	5	1.2	8	10	28	SSIS	5.0	R	MASSENA.ARG
1980-12-05	22-43-38.3	00-46.5 E	36-05.1 N	5	1.2	23		8	SSIS		R	RENAULT.ARG
1980-12-07	02-03-59.0	00-33.8 E	35-56.6 N	5	1.0	23		7	SSIS		R	N.RELIZANE.ARG
1980-12-07	17-37-10.3	01-15.1 E	35-57.5 N	5	1.0	7	10	28	SSIS	5.5	R	MASSENA.ARG
1980-12-08	04-07-14.2	01-04.0 E	36-06.8 N	5	0.9	8	10	17	SSIS	4.0	R	CHARON.ARG
1980-12-08	06-51-23.2	02-07.3 W	35-58.8 N	16	0.9	3	4	25	SSIS	4.3	IV +S	ALBORAN
1980-12-09	01-11-15.3	01-45.7 E	36-05.1 N	5	1.2	13	17	8	SSIS		R	LAMARTINE.ARG
1980-12-11	00-18-06.2	01-30.3 E	36-25.3 N	5	0.8	16	19	9	SSIS		R	SOUK ET TNINE.ARG
1980-12-12	10-37-13.6	01-18.2 E	36-08.2 N	5	1.1	10	16	14	SSIS		R	EL ASNAM.ARG
1980-12-12	18-39-57.6	01-43.4 E	36-22.9 N	5	1.1	7	12	16	SSIS		R	SOUK ET TNINE.ARG
1980-12-14	17-33-22.2	04-55.9 W	36-31.4 N	9	1.0	4	5	15	SSIS	3.2		MARBELLA.MA
1980-12-14	19-05-59.6	02-38.8 E	41-41.5 N	5	1.1	4	7	22	SSIS	3.9	III	TORDERA.B
1980-12-14	20-08-04.7	02-30.0 E	41-42.0 N		0.8				LDGP	3.2	R	SAN CELONI.B
1980-12-20	14-57-01.7	00-18.0 W	43-06.0 N	25	0.4				LDGP	3.0		PAU.FR
1980-12-21	15-58-48.7	00-42.0 W	43-06.0 N		0.6				LDGP	3.0		ARETTE.FR
1980-12-23	19-54-51.5	01-04.3 W	37-53.2 N	5	0.6	9	15	7	SSIS	2.8	III	MURCIA
1980-12-24	12-47-32.6	01-24.8 E	35-48.7 N	21	1.0	6	9	32	SSIS	4.3	R	E.AMMI MOUSSA.ARG
1980-12-24	14-49-22.7	00-42.0 W	43-06.0 N		0.8				LDGP	3.3		ARETTE.FR
1980-12-25	08-46-34.9	01-23.0 E	35-39.3 N	5	1.3	13		14	SSIS		R	SW.AMMI MOUSSA.ARG
1980-12-26	04-11-45.5	01-41.7 E	36-52.6 N	20	1.0	12	17	13	SSIS			MEDITERRANEO
1980-12-31	02-25-14.3	01-18.1 E	36-12.7 N	20	0.8	3	5	32	SSIS	4.7	R	EL ASNAM.ARG

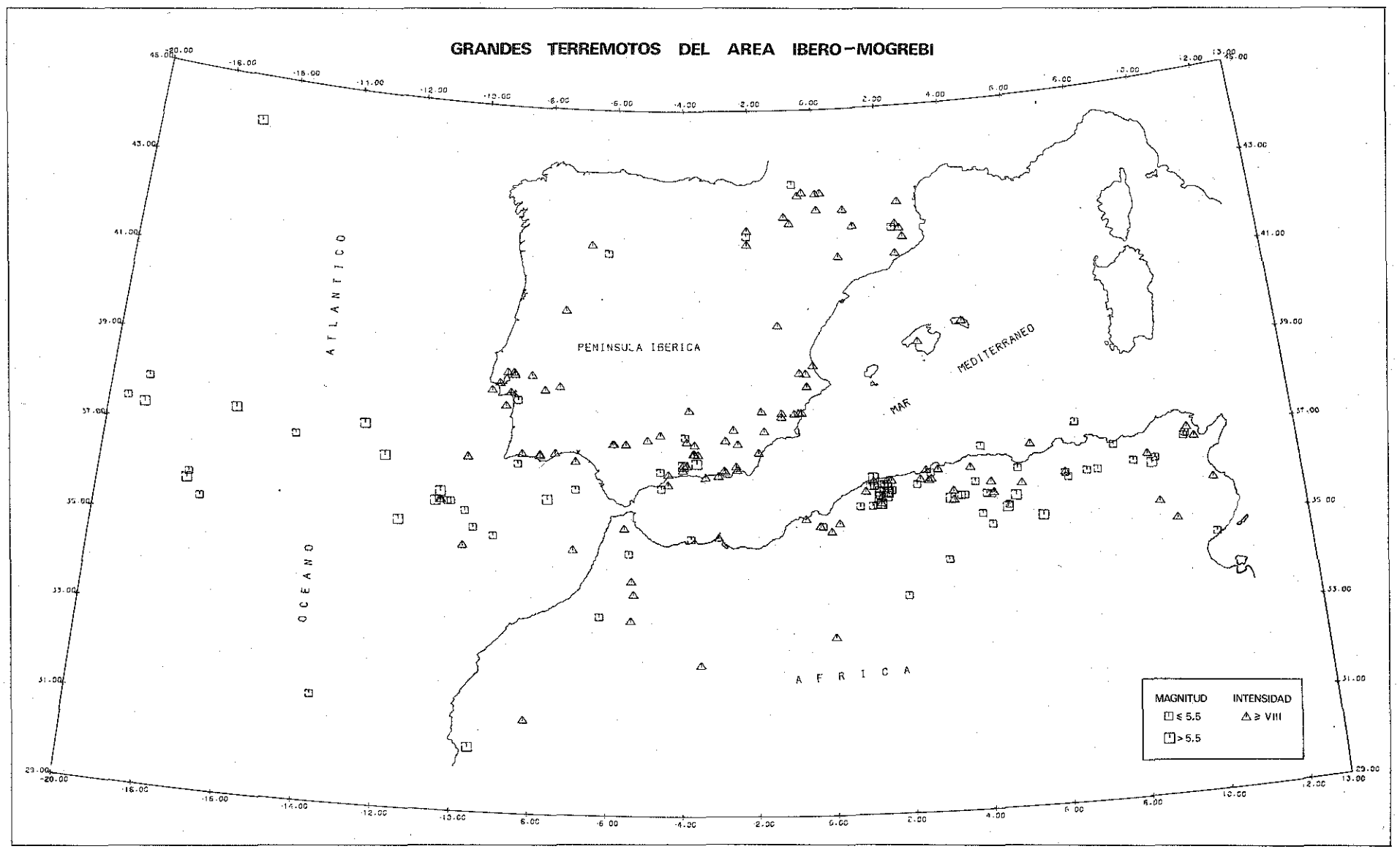

MAPA DE GRANDES TERREMOTOS DEL AREA CONTINENTAL IBERO-MOGREBI. SE HAN REPRESENTADO LOS TERREMOTOS CUYA INTENSIDAD MAXIMA FUESE IGUAL O SUPERIOR A VIII Y/O MAGNITUD IGUAL O SUPERIOR A 5.

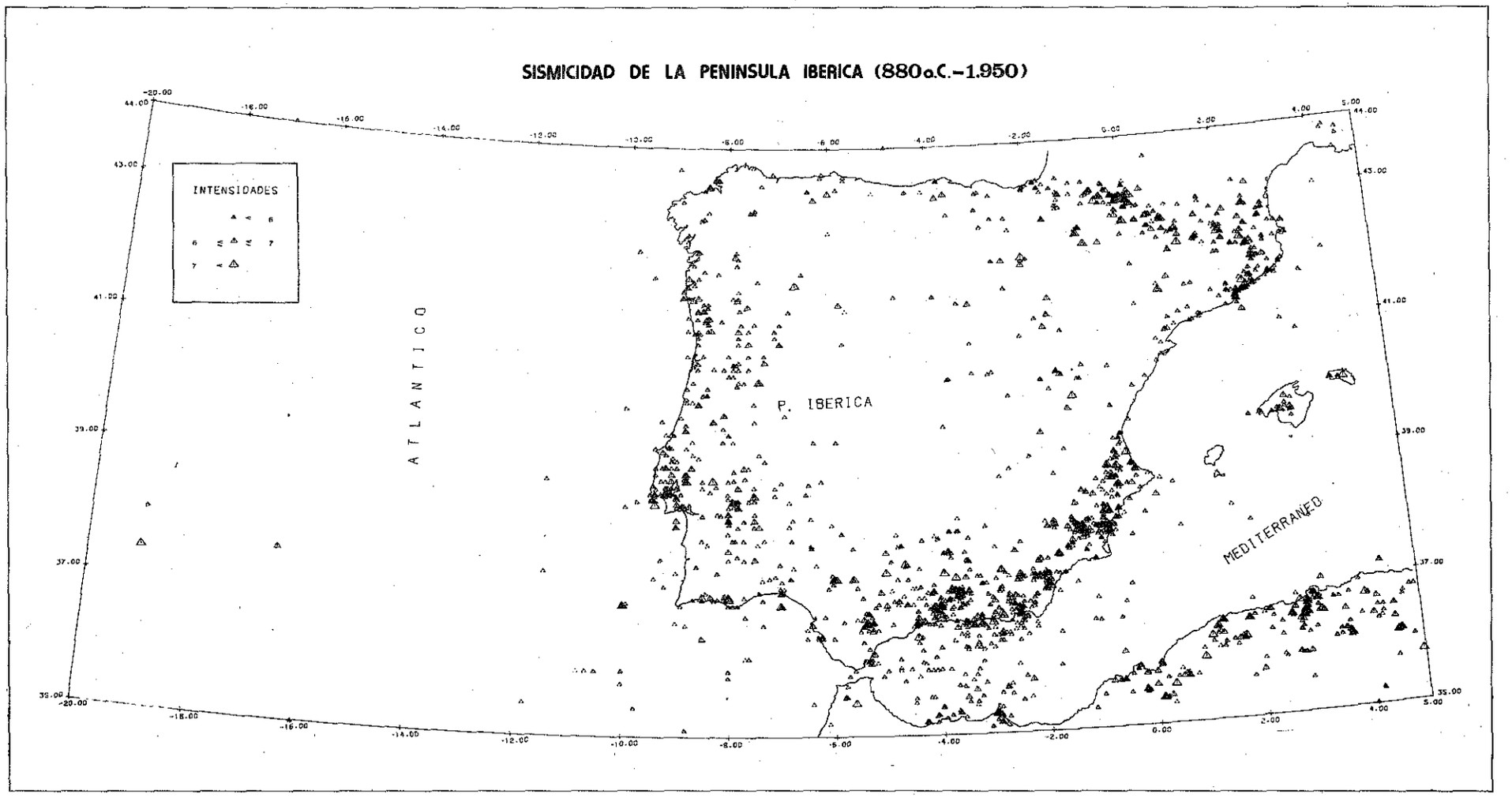

MAPA DE SISMICIDAD HISTORICA E INSTRUMENTAL DE LA PENINSULA IBERICA PARA EL PERIODO 880 A.C. HASTA 1950. EL TAMAÑO DEL SIMBOLO DEPENDE DE LA INTENSIDAD MAXIMA ASIGNADA AL TERREMOTO DE ACUERDO CON LAS ESPECIFICACIONES INCLUIDAS EN EL MAPA.

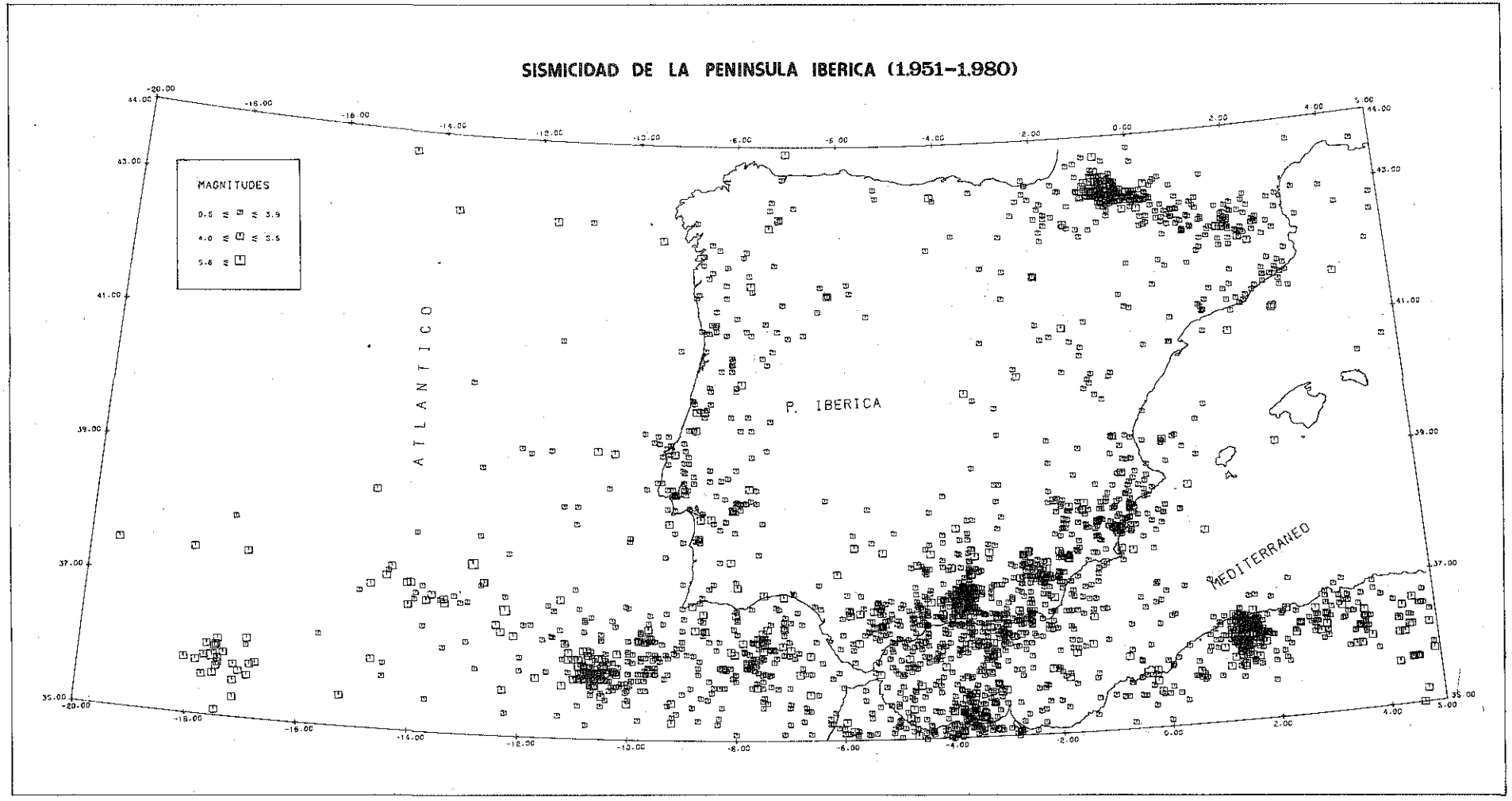

MAPA DE SISMICIDAD INSTRUMENTAL DE LA PENINSULA IBERICA CORRESPONDIENTE AL PERIODO 1951 HASTA 1980. EL TAMAÑO DEL SIMBOLO DEPENDE DEL VALOR DE LA MAGNITUD RECALCULADA CON LAS ESPECIFICACIONES INCLUIDAS EN EL MAPA.

3.2. CATALOGO DEL AREA MOGREBI

Extensión: 20°W - 12°E
30°N - 38°N

Período: 500 a.C. - 1980

FECHA	HORA	LONGITUD	LATITUD	PRO	RMS	EH	EZ	NO	AGEN	MAG	INT	LOCALIZACION
-500-00-00	00-00-00.0	10-30.0 W	36-00.0 N						SSIS			SW.CABO SAN VICENTE
-245-00-00	00-00-00.0	07-40.0 W	36-12.0 N						SSIS			GOLFO DE CADIZ
-218-00-00	00-00-00.0	07-40.0 W	36-12.0 N						SSIS		T	GOLFO DE CADIZ
-210-00-00	00-00-00.0	10-30.0 W	36-00.0 N						SSIS		T	SW.CABO SAN VICENTE
-060-00-00	00-00-00.0	10-00.0 W	36-00.0 N						SSIS		T	SW.CABO SAN VICENTE
033-00-00	00-00-00.0	10-40.0 W	36-00.0 N						SSIS			SW.CABO SAN VICENTE
382-00-00	00-00-00.0	10-50.0 W	36-00.0 N						SSIS		T	SW.CABO SAN VICENTE
412-00-00	00-00-00.0	10-04.0 E	37-04.0 N						INMT		X	UTIQUE.TUNS
854-00-00	00-00-00.0	00-00.0 E	00-00.0 N						INMT		X	KAIROUAN.TUNS
856-12-00	00-00-00.0	10-14.0 E	36-51.0 N						INMT		X	TUNIS.TUNS
881-00-00	00-00-00.0	08-00.0 W	36-00.0 N						SSIS		T	GOLFO DE CADIZ
981-11-01	00-00-00.0	06-40.0 W	34-20.0 N						SSIS			MEHDYA.MAC
1009-00-00	00-00-00.0	10-40.0 W	36-00.0 N						SSIS			SW.CABO SAN VICENTE
1079-00-00	00-00-00.0	06-00.0 W	35-00.0 N						SSIS			MARRUECOS
1110-07-19	00-00-00.0	06-00.0 W	35-00.0 N						SSIS			MARRUECOS
1276-00-00	00-00-00.0	06-06.0 W	35-12.0 N						SSIS			ALARAISCH.MAC
1290-00-00	00-00-00.0	10-40.0 W	36-00.0 N						SSIS			SW.CABO SAN VICENTE
1309-02-22	00-00-00.0	10-00.0 W	36-00.0 N						SSIS			SW.CABO SAN VICENTE
1320-12-09	00-00-00.0	10-40.0 W	36-00.0 N						SSIS		X S	SW.CABO SAN VICENTE
1356-08-24	00-00-00.0	10-42.0 W	36-00.0 N						SSIS		X S	SW.CABO SAN VICENTE
1489-11-00	00-00-00.0	02-28.0 W	36-50.0 N						SSIS			ALMERIA
1493-00-00	00-00-00.0	02-28.0 W	36-50.0 N						SSIS			ALMERIA
1494-01-00	00-00-00.0	04-24.0 W	36-44.0 N						SSIS		VIII	MALAGA
1522-09-22	00-00-00.0	02-30.0 W	36-55.0 N						SSIS		IX +	ALMERIA
1529-08-15	00-00-00.0	02-28.0 W	36-50.0 N						SSIS			ALMERIA
1541-10-00	00-00-00.0	03-06.0 E	36-42.0 N						SSIS			ARGEL
1550-04-19	00-00-00.0	02-28.0 W	36-50.0 N						SSIS		VII	ALMERIA
1579-03-01	00-00-00.0	02-56.0 W	35-16.0 N						SSIS		VII	MELILLA
1581-06-18	00-00-00.0	04-00.0 W	36-50.0 N						SSIS		VIII	SIERRA DE ALHAMA.GR
1623-05-23	03-00-00.0	05-20.0 W	34-00.0 N						SSIS		IX	FEZ.MAC
1658-12-30	24-00-00.0	02-28.0 W	36-50.0 N						SSIS		V P	ALMERIA
1658-12-31	07-00-00.0	02-28.0 W	36-50.0 N						SSIS		VIII	ALMERIA
1659-01-19	02-00-00.0	02-28.0 W	36-50.0 N						SSIS		V R	ALMERIA
1660-08-05	00-00-00.0	02-55.0 W	35-10.0 N						SSIS		VII	MELILLA
1664-00-00	00-00-00.0	05-20.0 W	34-00.0 N						SSIS			FEZ.MAC
1673-03-10	21-00-00.0	03-06.0 E	36-42.0 N						SSIS		VIII	ARGEL
1680-10-09	07-00-00.0	04-24.0 W	36-30.0 N						SSIS		IX	S.DE MALAGA
1682-09-27	01-45-00.0	02-55.0 W	35-10.0 N						SSIS			MELILLA
1693-00-00	00-00-00.0	03-50.0 W	35-18.0 N						SSIS			ALHUCEMAS.MAC
1713-10-21	20-30-00.0	02-55.0 W	35-10.0 N						SSIS		VI	MELILLA
1715-01-29	00-00-00.0	03-06.0 E	36-42.0 N						SSIS			ARGEL
1716-02-03	02-00-00.0	03-06.0 E	36-42.0 N						SSIS		IX	ARGEL
1716-05-00	00-00-00.0	03-06.0 E	36-42.0 N						SSIS		VIII	ARGEL
1717-00-00	00-00-00.0	03-06.0 E	36-42.0 N						SSIS		VIII	ARGEL
1717-08-05	23-30-00.0	03-06.0 E	36-42.0 N						SSIS		VII	ARGEL
1722-08-22	00-00-00.0	04-24.0 W	36-42.0 N						SSIS		VII	MALAGA
1722-11-29	00-00-00.0	03-06.0 E	36-42.0 N						SSIS		VII	ARGEL
1731-00-00	00-00-00.0	07-00.0 W	35-00.0 N						SSIS		VIII S	ATLANTICO
1733-00-00	00-00-00.0	04-24.0 W	36-42.0 N						SSIS			MALAGA
1735-00-00	00-00-00.0	04-26.0 W	36-42.0 N						SSIS			MALAGA
1750-07-31	00-00-00.0	10-00.0 W	37-00.0 N						SSIS			W.CABO SAN VICENTE
1750-08-00	00-00-00.0	05-20.0 W	36-10.0 N						SSIS			GIBRALTAR
1755-11-01	09-50-00.0	10-00.0 W	37-00.0 N						SSIS		X +S	W.CABO SAN VICENTE
1755-11-01	11-30-00.0	10-00.0 W	37-00.0 N						SSIS		R	W.CABO SAN VICENTE
1755-11-01	23-00-00.0	10-00.0 W	37-00.0 N						SSIS		R	W.CABO SAN VICENTE
1755-11-02	01-30-00.0	10-00.0 W	37-00.0 N						SSIS		R	W.CABO SAN VICENTE
1755-11-02	07-00-00.0	10-00.0 W	37-00.0 N						SSIS		R	W.CABO SAN VICENTE
1755-11-02	22-00-00.0	10-00.0 W	37-00.0 N						SSIS		R	W.CABO SAN VICENTE
1755-11-03	07-00-00.0	05-20.0 W	36-10.0 N						SSIS			GIBRALTAR
1755-11-04	01-00-00.0	10-00.0 W	37-00.0 N						SSIS		R	W.CABO SAN VICENTE
1755-11-04	12-30-00.0	10-00.0 W	37-00.0 N						SSIS		R	W.CABO SAN VICENTE
1755-11-05	22-15-00.0	10-00.0 W	37-00.0 N						SSIS		R	W.CABO SAN VICENTE
1755-11-06	00-00-00.0	10-00.0 W	37-00.0 N						IMGP		R	W.CABO SAN VICENTE
1755-11-08	09-30-00.0	10-00.0 W	37-00.0 N						SSIS		R	W.CABO SAN VICENTE
1755-11-09	07-00-00.0	10-00.0 W	37-00.0 N						SSIS		R	W.CABO SAN VICENTE
1755-11-10	00-00-00.0	10-00.0 W	37-00.0 N						IMGP		R	W.CABO SAN VICENTE
1755-11-11	01-00-00.0	10-00.0 W	37-00.0 N						SSIS		R	W.CABO SAN VICENTE
1755-11-14	20-00-00.0	10-00.0 W	37-00.0 N						SSIS		R	W.CABO SAN VICENTE
1755-11-15	02-00-00.0	10-00.0 W	37-00.0 N						SSIS		R	W.CABO SAN VICENTE
1755-11-16	08-00-00.0	10-00.0 W	37-00.0 N						SSIS		R	W.CABO SAN VICENTE

FECHA	HORA	LONGITUD	LATITUD	PRO	RMS	EH	EZ	NO	AGEN	MAG	INT	LOCALIZACION
1755-11-17	01-00-00.0	10-00.0 W	37-00.0 N						SSIS		R	W.CABO SAN VICENTE
1755-11-18	23-00-00.0	10-00.0 W	37-00.0 N						SSIS		R	W.CABO SAN VICENTE
1755-11-21	06-00-00.0	10-00.0 W	37-00.0 N						SSIS		R	W.CABO SAN VICENTE
1755-11-22	06-00-00.0	10-00.0 W	37-00.0 N						SSIS		R	W.CABO SAN VICENTE
1755-11-23	05-00-00.0	10-00.0 W	37-00.0 N						SSIS		R	W.CABO SAN VICENTE
1755-11-27	11-00-00.0	10-00.0 W	37-00.0 N						SSIS		R	W.CABO SAN VICENTE
1755-11-29	03-00-00.0	10-00.0 W	37-00.0 N						SSIS		R	W.CABO SAN VICENTE
1755-12-09	00-00-00.0	10-00.0 W	37-00.0 N						IMGP		R	W.CABO SAN VICENTE
1755-12-11	04-45-00.0	10-00.0 W	37-00.0 N						SSIS		R	W.CABO SAN VICENTE
1755-12-14	00-00-00.0	10-00.0 W	37-00.0 N						IMGP		R	W.CABO SAN VICENTE
1755-12-21	09-00-00.0	10-00.0 W	37-00.0 N						SSIS		R	W.CABO SAN VICENTE
1755-12-25	02-00-00.0	10-00.0 W	37-00.0 N						IMGP		R	W.CABO SAN VICENTE
1756-01-18	00-00-00.0	10-00.0 W	37-00.0 N						IMGP		R	W.CABO SAN VICENTE
1756-01-20	00-00-00.0	10-00.0 W	37-00.0 N						SSIS		R	W.CABO SAN VICENTE
1756-02-08	00-00-00.0	10-00.0 W	37-00.0 N						IMGP		R	W.CABO SAN VICENTE
1756-02-12	05-00-00.0	05-00.0 W	36-57.0 N						SSIS			CAÑETE LA REAL.MA
1756-02-15	04-00-00.0	10-00.0 W	37-00.0 N						IMGP		R	W.CABO SAN VICENTE
1756-02-18	00-00-00.0	10-00.0 W	37-00.0 N						SSIS		R	W.CABO SAN VICENTE
1756-03-01	00-00-00.0	10-00.0 W	37-00.0 N						SSIS		R	W.CABO SAN VICENTE
1756-03-07	00-00-00.0	10-00.0 W	37-00.0 N						SSIS		R	W.CABO SAN VICENTE
1756-03-08	00-00-00.0	10-00.0 W	37-00.0 N						SSIS		R	W.CABO SAN VICENTE
1756-03-11	00-00-00.0	10-00.0 W	37-00.0 N						SSIS		R	W.CABO SAN VICENTE
1756-03-20	00-00-00.0	10-00.0 W	37-00.0 N						SSIS		R	W.CABO SAN VICENTE
1756-04-15	00-00-00.0	10-00.0 W	37-00.0 N						SSIS		R	W.CABO SAN VICENTE
1756-04-25	14-15-00.0	10-00.0 W	37-00.0 N						SSIS		R	W.CABO SAN VICENTE
1756-04-26	03-00-00.0	10-00.0 W	37-00.0 N						SSIS		R	W.CABO SAN VICENTE
1756-04-27	03-00-00.0	10-00.0 W	37-00.0 N						IMGP		R	W.CABO SAN VICENTE
1756-04-27	09-00-00.0	10-00.0 W	37-00.0 N						IMGP		R	W.CABO SAN VICENTE
1756-04-30	09-00-00.0	10-00.0 W	37-00.0 N						IMGP		R	W.CABO SAN VICENTE
1756-05-04	00-00-00.0	10-00.0 W	37-00.0 N						IMGP		R	W.CABO SAN VICENTE
1756-05-05	04-30-00.0	10-00.0 W	37-00.0 N						IMGP		R	W.CABO SAN VICENTE
1756-05-30	00-00-00.0	10-00.0 W	37-00.0 N						SSIS		R	W.CABO SAN VICENTE
1756-06-00	12-00-00.0	10-00.0 W	37-00.0 N						IMGP		R	W.CABO SAN VICENTE
1756-07-03	22-30-00.0	10-00.0 W	37-00.0 N						IMGP		R	W.CABO SAN VICENTE
1756-07-04	01-00-00.0	10-00.0 W	37-00.0 N						SSIS		R	W.CABO SAN VICENTE
1756-07-10	00-00-00.0	10-00.0 W	37-00.0 N						SSIS		R	W.CABO SAN VICENTE
1756-07-11	00-00-00.0	10-00.0 W	37-00.0 N						SSIS		R	W.CABO SAN VICENTE
1756-07-18	00-00-00.0	10-00.0 W	37-00.0 N						SSIS		R	W.CABO SAN VICENTE
1756-08-05	14-30-00.0	10-00.0 W	37-00.0 N						IMGP		R	W.CABO SAN VICENTE
1756-08-14	03-00-00.0	10-00.0 W	37-00.0 N						IMGP		R	W.CABO SAN VICENTE
1756-08-20	06-45-00.0	10-00.0 W	37-00.0 N						IMGP		R	W.CABO SAN VICENTE
1756-08-26	07-45-00.0	10-00.0 W	37-00.0 N						IMGP		R	W.CABO SAN VICENTE
1756-09-12	20-00-00.0	10-00.0 W	37-00.0 N						IMGP		R	W.CABO SAN VICENTE
1756-09-17	02-15-00.0	10-00.0 W	37-00.0 N						IMGP		R	W.CABO SAN VICENTE
1756-10-29	01-30-00.0	10-00.0 W	37-00.0 N						IMGP		R	W.CABO SAN VICENTE
1756-11-19	00-45-00.0	10-00.0 W	37-00.0 N						IMGP		R	W.CABO SAN VICENTE
1756-12-04	00-00-00.0	10-00.0 W	37-00.0 N						IMGP		R	W.CABO SAN VICENTE
1758-01-00	00-00-00.0	10-14.0 E	36-51.0 N						INMT		X	TUNIS.TUNS
1761-03-31	12-05-00.0	10-00.0 W	37-00.0 N						SSIS		IX S	W.CABO SAN VICENTE
1767-07-16	00-00-00.0	04-24.0 W	36-48.0 N						SSIS		VII	N.DE MALAGA
1772-04-05	00-06-00.0	07-36.0 W	36-12.0 N						SSIS			GOLFO DE CADIZ
1772-04-18	02-30-00.0	03-06.0 E	36-42.0 N						SSIS			ARGEL
1775-10-16	00-00-00.0	04-24.0 W	36-42.0 N						SSIS			MALAGA
1776-06-06	05-00-00.0	05-20.0 W	36-10.0 N						SSIS			GIBRALTAR
1777-04-12	05-15-40.0	10-00.0 W	37-00.0 N						SSIS		VIII S	W.CABO SAN VICENTE
1777-07-04	05-35-00.0	04-24.0 W	36-42.0 N						SSIS			MALAGA
1777-10-16	00-00-00.0	04-24.0 W	36-42.0 N						SSIS			MALAGA
1785-11-09	00-00-00.0	05-48.0 W	35-36.0 N						SSIS			TANGER.MAC
1790-10-03	00-00-00.0	03-00.0 W	35-18.0 N						SSIS			MELILLA
1790-10-09	01-15-00.0	00-36.0 W	35-42.0 N						SSIS		X	ORAN.ARG
1790-10-23	15-00-00.0	00-36.0 W	35-42.0 N						SSIS		R	ORAN.ARG
1790-10-25	00-00-00.0	00-36.0 W	35-42.0 N						SSIS		R	ORAN.ARG
1791-09-29	00-00-00.0	04-24.0 W	36-42.0 N						SSIS		VI	MALAGA
1791-10-29	00-00-00.0	00-36.0 W	35-42.0 N						SSIS			ORAN.ARG
1791-11-27	22-30-00.0	10-00.0 W	36-00.0 N						SSIS			SW.CABO SAN VICENTE
1792-03-07	00-00-00.0	03-00.0 E	36-47.0 N						SSIS			ARGEL
1792-08-31	00-00-00.0	03-00.0 W	35-18.0 N						SSIS		VIII	MELILLA
1792-10-01	00-00-00.0	04-16.0 W	35-12.0 N						SSIS			PEÑON DE VELEZ.MAC
1792-10-31	00-00-00.0	04-16.0 W	35-12.0 N						SSIS		VI	ALHUCEMAS.MAC
1794-08-31	00-00-00.0	03-00.0 W	35-18.0 N						SSIS			MELILLA

F E C H A	H O R A	LONGITUD	LATITUD	PRO	RMS	EH	EZ	NO	AGEN	MAG	INT	LOCALIZACION
1795-05-24	01-30-00.0	04-16.0 W	35-12.0 N						SSIS			PEÑON DE VELEZ.MAC
1795-08-24	00-00-00.0	04-16.0 W	35-12.0 N						SSIS			PEÑON DE VELEZ.MAC
1799-06-12	22-50-00.0	04-24.0 W	36-42.0 N						SSIS			MALAGA
1801-08-09	00-00-00.0	04-06.0 W	35-18.0 N						SSIS		VII	PEÑON DE VELEZ.MAC
1802-09-03	00-00-00.0	04-16.0 W	35-12.0 N						SSIS			PEÑON DE VELEZ.MAC
1802-11-07	11-45-00.0	02-54.0 E	36-30.0 N						SSIS			BLIDA.ARG
1802-12-30	00-00-00.0	04-16.0 W	35-12.0 N						SSIS			PEÑON DE VELEZ.MAC
1803-01-03	00-00-00.0	04-06.0 W	35-18.0 N						SSIS			ALHUCEMAS.MAC
1803-03-11	21-15-00.0	02-30.0 W	36-48.0 N						SSIS			ALMERIA
1804-01-13	17-45-00.0	02-50.0 W	36-50.0 N						SSIS		VIII +	DALIAS.AL
1804-01-21	04-30-00.0	03-00.0 W	36-42.0 N						SSIS		VIII	ADRA.AL
1804-02-06	01-00-00.0	03-30.0 W	36-42.0 N						SSIS			MOTRIL.GR
1804-02-16	06-00-00.0	03-30.0 W	36-42.0 N						SSIS			MOTRIL.GR
1804-02-18	00-00-00.0	03-00.0 W	36-30.0 N						SSIS			ALBORAN
1804-03-01	00-00-00.0	03-30.0 W	36-42.0 N						SSIS			MOTRIL.GR
1804-08-20	00-00-00.0	04-24.0 W	36-42.0 N						SSIS			MALAGA
1804-08-23	15-30-00.0	02-30.0 W	36-48.0 N						SSIS		VI	ALMERIA
1804-08-25	08-30-00.0	02-48.0 W	36-48.0 N						SSIS		IX +	DALIAS.AL
1804-09-26	21-15-00.0	02-49.0 W	36-34.0 N						SSIS			DALIAS.AL
1807-11-18	00-00-00.0	03-06.0 E	36-42.0 N						SSIS		VII	ARGEL
1808-00-00	00-00-00.0	03-00.0 W	35-18.0 N						SSIS		VII	MELILLA
1816-02-02	00-45-00.0	10-00.0 W	35-00.0 N						SSIS		IX S	ATLANTICO
1816-02-02	06-45-00.0	10-00.0 W	35-00.0 N						SSIS		R	ATLANTICO
1819-03-00	00-00-00.0	00-06.0 E	35-24.0 N						SSIS		VIII	MASCARA.ARG
1819-04-08	14-30-00.0	03-00.0 W	35-18.0 N						SSIS			MELILLA
1821-04-08	00-00-00.0	03-00.0 W	35-18.0 N						SSIS		VII	MELILLA
1822-09-29	05-56-00.0	06-18.0 W	36-30.0 N						SSIS			CADIZ
1825-03-02	07-00-00.0	02-54.0 E	36-30.0 N						SSIS		IX	BLIDA.ARG
1825-07-02	00-00-00.0	02-54.0 E	36-30.0 N						SSIS			BLIDA.ARG
1833-04-06	00-00-00.0	03-06.0 E	36-42.0 N						SSIS			ARGEL
1834-04-13	00-00-00.0	06-00.0 W	36-30.0 N						SSIS			MEDINA-SIDONIA.CA
1836-01-15	00-00-00.0	05-20.0 W	36-10.0 N						SSIS			GIBRALTAR
1836-09-27	00-00-00.0	00-36.0 W	35-42.0 N						SSIS		VI	ORAN.ARG
1838-01-15	17-30-00.0	05-18.0 W	36-10.0 N						SSIS			GIBRALTAR
1838-07-18	00-00-00.0	05-20.0 W	36-06.0 N						SSIS			GIBRALTAR
1839-04-14	14-05-00.0	03-06.0 E	36-42.0 N						SSIS			ARGEL
1841-01-15	12-00-00.0	03-06.0 E	36-42.0 N						SSIS			ARGEL
1841-08-06	00-00-00.0	05-47.0 W	35-46.0 N						SSIS			TANGER.MAC
1842-04-04	23-30-00.0	02-54.0 E	36-30.0 N						SSIS			BLIDA.ARG
1842-04-09	00-00-00.0	03-06.0 E	36-42.0 N						SSIS			ARGEL
1842-10-24	08-05-00.0	03-06.0 E	36-42.0 N						SSIS			ARGEL
1842-11-01	19-15-00.0	03-06.0 E	36-42.0 N						SSIS			ARGEL
1842-12-04	03-00-00.0	03-06.0 E	36-42.0 N						SSIS		VII	ARGEL
1843-01-13	00-00-00.0	03-06.0 E	36-42.0 N						SSIS		R	ARGEL
1843-01-18	00-00-00.0	03-06.0 E	36-42.0 N						SSIS		R	ARGEL
1843-03-03	24-00-00.0	04-24.0 W	36-42.0 N						SSIS			MALAGA
1843-06-28	23-30-00.0	03-06.0 E	36-42.0 N						SSIS			ARGEL
1845-04-27	00-00-00.0	03-06.0 E	36-42.0 N						SSIS			ARGEL
1845-08-21	00-30-00.0	03-06.0 E	36-42.0 N						SSIS			ARGEL
1846-11-03	04-30-00.0	02-12.0 E	36-36.0 N						SSIS			CHERCHEL.ARG
1847-06-18	05-40-00.0	02-54.0 E	36-42.0 N						IPGA		VII	DOVERA.ARG
1848-02-11	00-00-00.0	03-00.0 W	35-12.0 N						SSIS			MELILLA
1848-03-00	00-00-00.0	03-00.0 W	35-12.0 N						SSIS		R	MELILLA
1848-07-08	00-00-00.0	04-18.0 W	35-12.0 N						SSIS		VII	PEÑON DE VELEZ.MAC
1849-06-30	00-00-00.0	00-36.0 W	35-42.0 N						SSIS			ORAN.ARG
1850-02-09	00-00-00.0	04-00.0 E	36-42.0 N						SSIS		IX +	E.DE ARGEL
1850-09-05	15-50-00.0	03-06.0 E	36-42.0 N						SSIS			ARGEL
1850-09-10	22-22-00.0	03-06.0 E	36-42.0 N						SSIS		R	ARGEL
1850-12-17	12-30-00.0	07-24.0 E	36-30.0 N						IPGA			GUELMA.ARG
1851-07-20	18-10-00.0	03-06.0 E	36-42.0 N						SSIS			ARGEL
1851-10-13	00-00-00.0	02-30.0 W	36-50.0 N						SSIS			ALMERIA
1851-11-22	09-30-00.0	00-06.0 E	35-24.0 N						SSIS		VII	MASCARA.ARG
1851-12-04	00-00-00.0	03-06.0 E	36-42.0 N						SSIS			TENIET EL HAAD.ARG
1852-06-29	18-00-00.0	03-06.0 E	36-42.0 N						SSIS			ARGEL
1852-10-13	04-58-00.0	04-24.0 W	36-42.0 N						SSIS			MALAGA
1852-10-14	04-00-00.0	06-30.0 W	36-30.0 N						SSIS			CADIZ
1852-10-16	05-20-00.0	03-06.0 E	36-42.0 N						SSIS			ARGEL
1852-10-25	00-00-00.0	04-36.0 W	37-00.0 N						SSIS			ANTEQUERA.MA
1853-11-22	20-02-00.0	03-06.0 E	36-30.0 N						SSIS			ARGEL
1854-01-09	01-12-00.0	01-18.0 E	36-30.0 N						SSIS			TENES.ARG

FECHA	HORA	LONGITUD	LATITUD	PRO	RMS	EH	EZ	NO	AGEN	MAG	INT	LOCALIZACION
1854-02-01	10-00-00.0	00-36.0 W	35-42.0 N						SSIS			ORAN.ARG
1854-02-09	00-00-00.0	03-06.0 E	36-42.0 N						SSIS			ARGEL
1854-05-15	15-00-00.0	02-54.0 E	36-30.0 N						SSIS		VII	BLIDA.ARG
1855-02-01	03-00-00.0	03-06.0 E	36-42.0 N						SSIS			ARGEL
1855-03-29	01-30-00.0	03-06.0 E	36-42.0 N						SSIS			ARGEL
1855-11-28	20-00-00.0	02-50.0 E	36-30.0 N						SSIS			BLIDA.ARG
1856-01-20	00-00-00.0	05-24.0 W	36-42.0 N						SSIS		VI	GRAZALEMA.CA
1856-01-26	15-00-00.0	07-00.0 W	35-00.0 N						SSIS			ATLANTICO
1856-06-06	07-20-00.0	03-06.0 E	36-30.0 N						SSIS			S.DE ARGEL
1856-07-03	02-20-00.0	00-06.0 E	35-24.0 N						SSIS			MASCARA.ARG
1856-08-21	22-00-00.0	05-42.0 E	37-06.0 N						IPGA		X +	N.DJIDJELLI.ARG
1856-08-22	11-50-00.0	05-42.0 E	37-06.0 N						IPGA		R	N.DJIDJELLI.ARG
1856-09-01	20-00-00.0	04-24.0 W	36-42.0 N						SSIS			MALAGA
1856-10-02	01-45-00.0	06-55.0 E	36-52.0 N						IPGA			PHILIPPEVILLE.ARG
1857-01-08	11-25-00.0	01-18.0 E	36-30.0 N						SSIS			TENES.ARG
1857-02-02	00-00-00.0	00-36.0 W	35-42.0 N						SSIS			ORAN.ARG
1857-04-16	00-00-00.0	03-06.0 E	36-42.0 N						SSIS			ARGEL
1857-04-20	00-00-00.0	04-24.0 W	36-42.0 N						SSIS			MALAGA
1857-05-23	09-00-00.0	01-18.0 E	36-30.0 N						SSIS			TENES.ARG
1857-07-16	15-40-00.0	00-05.0 E	35-56.0 N						SSIS			MOSTAGANEM.ARG
1857-09-10	00-00-00.0	00-36.0 W	35-42.0 N						SSIS			ORAN.ARG
1857-10-23	00-37-00.0	02-30.0 W	36-48.0 N						SSIS			ALMERIA
1857-11-22	15-45-00.0	02-12.0 E	36-36.0 N						SSIS			CHERCHEL.ARG
1857-12-14	00-00-00.0	00-12.0 W	35-32.0 N						SSIS			SAINT DENIS.ARG
1858-03-02	00-00-00.0	00-36.0 W	35-42.0 N						SSIS			ORAN.ARG
1858-03-09	04-10-00.0	02-54.0 E	36-30.0 N						SSIS		VII	BLIDA.ARG
1858-05-31	01-00-00.0	00-20.0 W	35-52.0 N						SSIS			ARZEW.ARG
1858-06-05	14-15-00.0	03-54.0 E	36-55.0 N						SSIS			DELLYS.ARG
1858-07-21	05-00-00.0	03-00.0 W	35-18.0 N						SSIS			MELILLA
1858-10-01	01-00-00.0	03-42.0 E	36-06.0 N						SSIS			AUMALE.ARG
1858-10-23	00-30-00.0	02-30.0 W	36-48.0 N						SSIS			ALMERIA
1859-01-04	11-30-00.0	01-18.0 E	36-30.0 N						SSIS			TENES.ARG
1859-03-28	06-30-00.0	03-06.0 E	36-42.0 N						SSIS			ARGEL
1859-06-23	12-30-00.0	02-54.0 E	36-36.0 N						SSIS		VI	BOUFARIK.ARG
1859-06-24	12-30-00.0	02-48.0 E	36-18.0 N						SSIS			MEDEA.ARG
1859-12-22	01-23-00.0	00-36.0 W	35-42.0 N						SSIS			ORAN.ARG
1860-03-12	03-00-00.0	05-00.0 W	37-00.0 N						SSIS		VI	ANDALUCIA OCCIDENTAL
1860-09-22	00-00-00.0	02-30.0 W	36-48.0 N						SSIS		V	ALMERIA
1860-09-27	00-00-00.0	04-30.0 E	36-18.0 N						SSIS		VII	TESSAUT.ARG
1860-10-03	09-00-00.0	02-46.0 E	36-15.0 N						SSIS			MEDEA.ARG
1860-10-07	12-50-00.0	02-28.0 W	36-50.0 N						SSIS		V	ALMERIA
1860-10-20	00-35-00.0	03-06.0 E	36-42.0 N						SSIS			ARGEL
1860-10-22	00-00-00.0	03-06.0 E	36-42.0 N						SSIS		R	ARGEL
1861-03-29	05-15-00.0	02-54.0 E	36-30.0 N						SSIS		VII	BLIDA.ARG
1861-04-27	18-00-00.0	05-54.0 E	34-54.0 N						IPGA			BISKRA.ARG
1861-07-26	17-20-00.0	00-36.0 W	35-42.0 N						SSIS		VII	ORAN.ARG
1861-10-03	00-00-00.0	04-24.0 W	36-42.0 N						SSIS			MALAGA
1861-10-15	00-00-00.0	03-00.0 W	36-45.0 N						SSIS			ADRA.AL
1861-10-21	20-30-00.0	03-42.0 E	36-06.0 N						SSIS			AUMALE.ARG
1862-03-19	00-57-00.0	01-18.0 E	36-30.0 N						SSIS			TENES.ARG
1862-06-08	12-45-00.0	00-36.0 E	35-42.0 N						SSIS			RELIZANE.ARG
1862-06-09	01-00-00.0	00-36.0 E	35-42.0 N						SSIS		R	RELIZANE.ARG
1862-08-11	21-30-00.0	00-36.0 W	35-42.0 N						SSIS			ORAN.ARG
1862-09-07	21-45-00.0	01-18.0 E	36-30.0 N						SSIS			TENES.ARG
1862-10-01	10-20-00.0	00-36.0 W	35-42.0 N						SSIS			ORAN.ARG
1862-10-06	21-00-00.0	03-02.0 E	36-48.0 N						SSIS			ARGEL
1862-11-07	06-45-00.0	02-10.0 E	36-36.0 N						SSIS			CHERCHEL.ARG
1862-11-30	00-25-00.0	05-18.0 E	36-30.0 N						IPGA			KERRATA.ARG
1863-01-16	00-00-00.0	03-06.0 E	36-42.0 N						SSIS			ARGEL
1863-03-01	08-00-00.0	02-48.0 E	35-54.0 N						SSIS			BOGHARI.ARG
1863-03-03	21-00-00.0	02-48.0 E	35-54.0 N						SSIS		R	BOGHARI.ARG
1863-03-29	03-00-00.0	02-48.0 E	35-54.0 N						SSIS		R	BOGHARI.ARG
1863-08-08	03-00-00.0	03-12.0 W	36-42.0 N						SSIS		IV	ALBUÑOL.GR
1863-08-23	00-23-00.0	02-12.0 W	36-55.0 N						SSIS			NIJAR.AL
1864-00-00	00-00-00.0	10-14.0 E	36-51.0 N						INMT		V	TUNIS.TUNS
1864-01-27	02-30-00.0	01-18.0 E	36-30.0 N						SSIS			TENES.ARG
1864-02-17	08-30-00.0	02-00.0 E	38-00.0 N						SSIS			PALMA DE MALLORCA
1864-06-16	00-00-00.0	01-18.0 E	36-30.0 N						SSIS			TENES.ARG
1864-12-24	21-00-00.0	03-42.0 E	36-06.0 N						SSIS			AUMALE.ARG
1865-01-03	05-30-00.0	00-33.0 E	35-45.0 N						SSIS			RELIZANE.ARG

F E C H A	H O R A	LONGITUD	LATITUD	PRO	RMS	EH	EZ	NO	AGEN	MAG	INT	LOCALIZACION
1865-01-16	03-57-00.0	03-06.0 E	36-30.0 N						SSIS		V	ARBA.ARG
1865-02-25	02-14-00.0	05-05.0 E	36-45.0 N						SSIS		VII	BOUGIE.ARG
1865-03-14	02-00-00.0	02-48.0 E	35-54.0 N						SSIS			BOGHARI.ARG
1865-09-08	00-20-00.0	02-12.0 E	36-36.0 N						SSIS			CHERCHEL.ARG
1865-09-10	03-30-00.0	03-02.0 E	36-46.0 N						SSIS			ARGEL.ARG
1866-06-02	12-00-00.0	01-20.0 E	36-10.0 N						SSIS			EL ASNAM.ARG
1866-06-03	00-00-00.0	03-41.0 E	36-08.0 N						SSIS			AUMALE.ARG
1866-07-07	00-00-00.0	02-50.0 E	36-28.0 N						SSIS			BLIDA.ARG
1867-01-02	07-13-56.0	02-50.0 E	36-28.0 N						SSIS		VIII	BLIDA.ARG
1867-01-03	07-00-00.0	02-50.0 E	36-28.0 N						SSIS		R	BLIDA.ARG
1867-01-04	10-00-00.0	02-50.0 E	36-28.0 N						SSIS		R	BLIDA.ARG
1867-01-05	03-00-00.0	02-50.0 E	36-28.0 N						SSIS		R	BLIDA.ARG
1867-01-07	01-00-00.0	02-50.0 E	36-28.0 N						SSIS		R	BLIDA.ARG
1867-01-08	06-00-00.0	02-50.0 E	36-28.0 N						SSIS		R	BLIDA.ARG
1867-01-19	04-00-00.0	02-55.0 E	36-34.0 N						SSIS		R	BOUFARIK.ARG
1867-01-25	01-00-00.0	03-41.0 E	36-08.0 N						SSIS			AUMALE.ARG
1867-01-31	00-00-00.0	02-50.0 E	36-28.0 N						SSIS		R	BLIDA.ARG
1867-02-04	03-25-00.0	04-10.0 E	35-14.0 N						SSIS			BOU SAADA.ARG
1867-02-11	01-05-00.0	03-06.0 E	36-42.0 N						SSIS			ARGEL
1867-02-15	03-20-00.0	00-40.0 W	35-42.0 N						SSIS			ORAN.ARG
1867-02-17	22-35-00.0	02-50.0 E	36-28.0 N						SSIS			MOUZAIAVILLE.ARG
1867-04-03	02-00-00.0	02-50.0 E	36-28.0 N						SSIS			BLIDA.ARG
1867-04-16	10-40-00.0	03-41.0 E	36-08.0 N						SSIS			AUMALE.ARG
1867-04-22	00-00-00.0	02-50.0 E	36-28.0 N						SSIS			BLIDA.ARG
1867-05-04	23-30-00.0	02-50.0 E	36-28.0 N						SSIS		R	BLIDA.ARG
1867-05-08	11-40-00.0	02-50.0 E	36-28.0 N						SSIS		R	BLIDA.ARG
1867-05-08	23-50-00.0	02-50.0 E	36-28.0 N						SSIS		R	BLIDA.ARG
1867-06-24	01-05-00.0	03-41.0 E	36-08.0 N						SSIS			AUMALE.ARG
1867-06-29	20-15-00.0	02-50.0 E	36-28.0 N						SSIS		VI	MOUZAIVILLE.ARG
1867-07-19	16-20-00.0	05-25.0 E	36-10.0 N						IPGA			SETIF.ARG
1868-08-17	17-00-00.0	01-12.0 E	36-24.0 N						IPGA			CAVAIGNAC.ARG
1868-08-18	17-00-00.0	08-00.0 W	36-00.0 N						SSIS			GOLFO DE CADIZ
1869-07-15	00-00-00.0	03-42.0 E	36-06.0 N						SSIS			AUMALE.ARG
1869-09-20	00-00-00.0	02-46.0 E	36-22.0 N						SSIS			CHEBLI.ARG
1869-11-16	12-45-00.0	05-54.0 E	34-54.0 N						IPGA			BISKRA.ARG
1869-11-19	07-13-00.0	05-54.0 E	34-54.0 N						IPGA		R	BISKRA.ARG
1870-03-25	00-00-00.0	03-06.0 E	36-42.0 N						SSIS			ARGEL
1870-03-30	00-00-00.0	02-52.0 E	36-30.0 N						SSIS			BLIDA.ARG
1871-02-07	00-00-00.0	00-05.0 E	35-56.0 N						SSIS			MOSTAGANEM.ARG
1871-03-01	00-00-00.0	00-40.0 W	35-42.0 N						SSIS			ORAN.ARG
1871-03-15	00-00-00.0	02-52.0 E	36-30.0 N						SSIS			BLIDA.ARG
1871-05-01	08-00-00.0	01-48.0 E	36-30.0 N						SSIS			TENES.ARG
1871-10-03	08-00-00.0	01-48.0 E	36-30.0 N						SSIS			TENES.ARG
1871-10-05	08-00-00.0	01-48.0 E	36-30.0 N						SSIS		R	TENES.ARG
1871-11-12	00-00-00.0	01-48.0 E	36-30.0 N						SSIS			TENES.ARG
1871-11-22	00-00-00.0	00-05.0 E	35-56.0 N						SSIS			MOSTAGANEM.ARG
1871-11-23	00-00-00.0	00-07.0 E	35-23.0 N						SSIS			MASCARA.ARG
1871-12-03	01-00-00.0	01-48.0 E	36-30.0 N						SSIS			TENES.ARG
1871-12-04	13-33-00.0	01-48.0 E	36-30.0 N						SSIS		R	TENES.ARG
1872-01-28	15-00-00.0	03-22.0 W	36-45.0 N						SSIS		VII	MOTRIL.GR
1872-07-29	08-15-00.0	00-06.0 E	35-54.0 N						IPGA		VII	MOSTAGANEM.ARG
1873-10-16	22-42-00.0	02-54.0 E	36-36.0 N						SSIS		VI	BOUFARIK.ARG
1874-02-11	10-55-00.0	02-52.0 E	36-30.0 N						SSIS			BLIDA.ARG
1874-03-28	11-12-00.0	02-12.0 E	36-36.0 N						SSIS		VII	CHERCHEL.ARG
1874-04-13	11-00-00.0	03-03.0 E	36-46.0 N						SSIS			ARGEL
1876-03-23	06-34-00.0	02-36.0 E	36-30.0 N						IPGA		VII	EL-AFFROUN.ARG
1877-11-01	00-00-00.0	10-00.0 W	37-00.0 N						SSIS			W.CABO SAN VICENTE
1878-08-28	00-00-00.0	04-24.0 W	36-42.0 N						SSIS			MALAGA
1879-04-03	02-00-00.0	06-12.0 W	36-32.0 N						SSIS			PUERTO REAL.CA
1879-11-15	00-00-00.0	03-42.0 W	36-44.0 N						SSIS			ALMUNECAR.GR
1880-03-02	08-18-00.0	01-48.0 E	36-30.0 N						SSIS			TENES.ARG
1880-03-25	05-12-00.0	01-48.0 E	36-30.0 N						SSIS			TENES.ARG
1880-11-16	00-00-00.0	04-26.0 W	36-43.0 N						SSIS			MALAGA
1880-12-24	19-00-00.0	05-05.0 E	36-45.0 N						IPGA			BOUGIE.ARG
1881-06-10	00-00-00.0	10-06.0 E	33-53.0 N						INMT		V	GABES.TUNS
1883-10-20	00-45-00.0	07-00.0 W	37-00.0 N						SSIS		VIII S	GOLFO DE CADIZ
1883-11-16	00-00-00.0	04-24.0 W	36-42.0 N						SSIS			MALAGA
1883-12-19	00-00-00.0	02-30.0 W	36-50.0 N						SSIS			ALMERIA
1884-02-18	00-00-00.0	03-03.0 E	36-48.0 N						SSIS			ARGEL
1884-06-26	00-00-00.0	04-24.0 W	36-42.0 N						SSIS			MALAGA

F E C H A	H O R A	LONGITUD	LATITUD	PRO	RMS	EH	EZ	NO	AGEN	MAG	INT	LOCALIZACION
1884-07-15	00-00-00.0	02-30.0 W	36-50.0 N						SSIS			ALMERIA
1884-12-25	21-08-09.0	03-59.0 W	36-57.0 N	15					SSIS	6.7	X +	ARENAS DEL REY.GR
1884-12-25	21-20-00.0	03-59.0 W	36-57.0 N						SSIS		IV R	ARENAS DEL REY.GR
1884-12-25	21-35-00.0	03-59.0 W	36-57.0 N						SSIS		IV R	ARENAS DEL REY.GR
1884-12-25	22-10-00.0	03-59.0 W	36-57.0 N						SSIS		V R	ARENAS DEL REY.GR
1884-12-25	22-30-00.0	03-59.0 W	36-57.0 N						SSIS		IV R	ARENAS DEL REY.GR
1884-12-25	23-40-00.0	03-59.0 W	36-57.0 N						SSIS		V R	ARENAS DEL REY.GR
1884-12-26	02-30-00.0	03-59.0 W	36-57.0 N						SSIS		VI R	ARENAS DEL REY.GR
1884-12-30	18-43-00.0	03-59.0 W	36-57.0 N						SSIS		VI R	ARENAS DEL REY.GR
1885-01-03	00-05-00.0	03-59.0 W	36-57.0 N						SSIS		VII R	ARENAS DEL REY.GR
1885-01-03	19-20-00.0	03-59.0 W	36-57.0 N						SSIS		V R	ARENAS DEL REY.GR
1885-01-05	17-35-00.0	03-59.0 W	36-57.0 N						SSIS		VII R	ARENAS DEL REY.GR
1885-01-05	20-35-00.0	03-59.0 W	36-57.0 N						SSIS		IV R	ARENAS DEL REY.GR
1885-01-12	19-48-00.0	03-59.0 W	36-57.0 N						SSIS		V R	ARENAS DEL REY.GR
1885-01-17	00-00-00.0	05-42.0 E	35-30.0 N						IPGA			N'GAOUS.ARG
1885-01-21	23-20-00.0	03-59.0 W	36-57.0 N						SSIS		VI R	ARENAS DEL REY.GR
1885-01-30	09-30-00.0	05-42.0 E	35-30.0 N						IPGA		R	N'GAOUS.ARG
1885-02-21	12-30-00.0	03-59.0 W	36-57.0 N						SSIS		IV R	ARENAS DEL REY.GR
1885-02-26	09-20-00.0	03-59.0 W	36-57.0 N						SSIS		V R	ARENAS DEL REY.GR
1885-02-27	11-25-00.0	03-59.0 W	36-57.0 N						SSIS		VIII R	ARENAS DEL REY.GR
1885-03-08	04-08-00.0	03-59.0 W	36-57.0 N						SSIS		IV R	ARENAS DEL REY.GR
1885-03-24	21-20-00.0	03-59.0 W	36-57.0 N						SSIS		IV R	ARENAS DEL REY.GR
1885-03-24	22-15-00.0	03-59.0 W	36-57.0 N						SSIS		IV R	ARENAS DEL REY.GR
1885-03-25	02-33-00.0	03-59.0 W	36-57.0 N						SSIS		VI R	ARENAS DEL REY.GR
1885-03-26	10-30-00.0	03-59.0 W	36-57.0 N						SSIS		IV R	ARENAS DEL REY.GR
1885-03-29	03-10-00.0	03-59.0 W	36-57.0 N						SSIS		V R	ARENAS DEL REY.GR
1885-03-30	02-38-00.0	03-59.0 W	36-57.0 N						SSIS		IV R	ARENAS DEL REY.GR
1885-04-02	22-15-00.0	03-59.0 W	36-57.0 N						SSIS		V R	ARENAS DEL REY.GR
1885-04-06	13-30-00.0	03-59.0 W	36-57.0 N						SSIS		IV R	ARENAS DEL REY.GR
1885-04-11	04-55-00.0	03-59.0 W	36-57.0 N						SSIS		VII R	ARENAS DEL REY.GR
1885-04-16	04-00-00.0	02-30.0 W	36-48.0 N						SSIS			ALMERIA
1885-04-17	10-28-00.0	03-59.0 W	36-57.0 N						SSIS		IV R	ARENAS DEL REY.GR
1885-04-19	13-29-00.0	03-59.0 W	36-57.0 N						SSIS		IV R	ARENAS DEL REY.GR
1885-04-28	03-15-00.0	03-59.0 W	36-57.0 N						SSIS		V R	ARENAS DEL REY.GR
1885-04-29	15-45-00.0	03-59.0 W	36-57.0 N						SSIS		V R	ARENAS DEL REY.GR
1885-05-05	07-49-00.0	03-59.0 W	36-57.0 N						SSIS		IV R	ARENAS DEL REY.GR
1885-05-19	00-45-00.0	03-59.0 W	36-57.0 N						SSIS		IV R	ARENAS DEL REY.GR
1885-05-23	15-52-00.0	03-59.0 W	36-57.0 N						SSIS		IV R	ARENAS DEL REY.GR
1885-05-25	02-00-00.0	02-30.0 W	36-48.0 N						SSIS		V	ALMERIA
1885-06-26	04-07-00.0	03-59.0 W	36-57.0 N						SSIS		IV R	ARENAS DEL REY.GR
1885-07-07	09-00-00.0	03-59.0 W	36-57.0 N						SSIS		IV R	ARENAS DEL REY.GR
1885-07-13	21-15-00.0	03-59.0 W	36-57.0 N						SSIS		IV R	ARENAS DEL REY.GR
1885-07-29	14-54-00.0	03-59.0 W	36-57.0 N						SSIS		IV R	ARENAS DEL REY.GR
1885-08-09	04-55-00.0	03-59.0 W	36-57.0 N						SSIS		IV R	ARENAS DEL REY.GR
1885-08-11	01-30-00.0	03-59.0 W	36-57.0 N						SSIS		V R	ARENAS DEL REY.GR
1885-08-28	14-30-00.0	03-59.0 W	36-57.0 N						SSIS		V R	ARENAS DEL REY.GR
1885-10-13	07-30-00.0	03-59.0 W	36-57.0 N						SSIS		VI R	ARENAS DEL REY.GR
1885-12-03	20-00-00.0	04-36.0 E	36-06.0 N						SSIS		VIII	ARRERIDJ.ARG
1886-01-29	00-00-00.0	04-06.0 W	36-48.0 N						SSIS			VELEZ MALAGA.MA
1886-07-01	09-45-00.0	05-18.0 E	36-30.0 N						IPGA		VII	TAKITOUNT.ARG
1886-09-02	01-24-00.0	04-36.0 W	37-00.0 N						SSIS		VI	ANTEQUERA.MA
1886-09-22	15-00-00.0	03-36.0 E	36-12.0 N						IPGA		VII	AUMALE.ARG
1886-10-22	00-00-00.0	04-24.0 W	36-42.0 N						SSIS			MALAGA
1886-11-11	00-00-00.0	04-24.0 W	36-42.0 N						SSIS			MALAGA
1886-12-31	00-00-00.0	02-30.0 W	36-48.0 N						SSIS			ALMERIA
1887-01-06	00-00-00.0	00-00.0 E	00-00.0 N						INMT		VIII	EJENEL.TUNS
1887-01-08	20-00-00.0	04-36.0 E	36-06.0 N						IPGA		VII	MANSOURAH.ARG
1887-04-02	00-00-00.0	04-24.0 W	36-42.0 N						SSIS			MALAGA
1887-05-19	00-00-00.0	04-24.0 W	36-42.0 N						SSIS			MALAGA
1887-10-01	19-15-00.0	03-36.0 W	36-56.0 N						SSIS			ALBUÑUELAS.GR
1887-10-06	00-00-00.0	04-00.0 W	37-00.0 N						SSIS			ALHAMA DE GRANADA.GR
1887-10-06	12-55-00.0	04-50.0 E	36-00.0 N						IPGA			BORDJ-BOU-ARRERIDJ.ARG
1887-10-25	01-45-00.0	04-50.0 E	36-00.0 N						IPGA			BORDJ-BOU-ARRERIDJ.ARG
1887-10-25	08-25-00.0	04-50.0 E	36-00.0 N						IPGA		R	BORDJ-BOU-ARRERIDJ.ARG
1887-11-06	00-00-00.0	03-00.0 W	35-18.0 N						SSIS			MELILLA
1887-11-29	13-30-00.0	00-20.0 E	35-35.0 N						IPGA		IX	EL BORDJ.ARG
1888-01-05	17-05-00.0	04-06.0 W	36-48.0 N						SSIS		VI	VELEZ MALAGA.MA
1888-01-06	23-40-00.0	02-36.0 E	36-30.0 N						IPGA		VIII	EL AFFROUN.ARG
1888-01-23	00-00-00.0	04-24.0 W	36-54.0 N						SSIS			CERDALES.MA
1889-03-25	00-00-00.0	04-00.0 W	37-00.0 N						SSIS		V	ALHAMA DE GRANADA.GR

FECHA	HORA	LONGITUD	LATITUD	PRO	RMS	EH	EZ	NO	AGEN	MAG	INT	LOCALIZACION
1889-05-21	04-15-00.0	00-48.0 W	35-42.0 N						IPGA		VII	ORAN.ARG
1889-11-08	22-11-00.0	03-06.0 E	36-42.0 N						SSIS			ARGEL
1889-11-27	15-00-00.0	00-36.0 W	35-42.0 N						SSIS			ORAN.ARG
1890-03-19	06-00-00.0	04-36.0 W	37-00.0 N						SSIS		V	ANTEQUERA.MA
1890-07-30	00-00-00.0	00-30.0 E	35-42.0 N						IPGA		VI	RELIZANE.ARG
1891-01-15	04-00-00.0	01-48.0 E	36-30.0 N						SSIS		IX	DUPLEIX.ARG
1892-01-19	00-00-00.0	00-06.0 E	35-24.0 N						SSIS			MASCARA.ARG
1893-03-08	02-00-00.0	02-55.0 W	35-17.0 N						SSIS			MELILLA
1893-06-29	00-20-00.0	03-06.0 E	36-42.0 N						SSIS			ARGEL
1893-09-30	00-22-00.0	07-00.0 W	37-00.0 N						SSIS		V S	GOLFO DE CADIZ
1894-02-20	00-00-00.0	04-24.0 W	36-42.0 N						SSIS			MALAGA
1894-06-19	01-00-00.0	00-36.0 W	35-42.0 N						SSIS			ORAN.ARG
1894-09-18	00-00-00.0	00-06.0 E	35-56.0 N						SSIS			MOSTAGANEM.ARG
1894-09-19	06-40-00.0	06-36.0 E	36-24.0 N						IPGA		VI	CONSTANTINE.ARG
1895-05-21	12-50-00.0	03-12.0 E	36-30.0 N						SSIS			KOLEA.ARG
1895-07-18	23-25-00.0	03-03.0 E	36-46.0 N						IPGA		V	ARGEL
1897-10-23	07-20-00.0	00-36.0 W	35-42.0 N						SSIS		V	ORAN.ARG
1898-12-18	04-00-00.0	04-24.0 W	36-42.0 N						SSIS			MALAGA
1899-06-13	00-00-00.0	03-00.0 W	35-17.0 N						SSIS			MELILLA
1900-04-25	18-00-00.0	00-36.0 W	35-42.0 N						SSIS		VI	ORAN.ARG
1901-02-10	00-00-00.0	05-22.0 W	36-45.0 N						SSIS		VII	GRAZALEMA.CA
1901-04-24	15-45-00.0	07-40.0 W	36-50.0 N						SSIS		V +S	GOLFO DE CADIZ
1901-05-25	03-25-00.0	03-30.0 W	36-42.0 N						SSIS		VII +	MOTRIL.GR
1902-05-01	00-00-00.0	04-06.0 W	35-12.0 N						SSIS			ALHUCEMAS.MAC
1902-06-16	13-30-00.0	03-00.0 W	35-18.0 N						SSIS			MELILLA
1902-07-09	03-44-06.0	03-00.0 W	35-18.0 N					1	SSIS		V	MELILLA
1902-07-15	06-00-00.0	03-00.0 W	35-18.0 N						SSIS		R	MELILLA
1902-10-14	00-00-00.0	02-54.0 E	36-30.0 N						SSIS			BLIDA.ARG
1902-11-17	21-18-00.0	00-36.0 W	35-42.0 N						SSIS			ORAN.ARG
1903-06-09	00-00-00.0	03-00.0 W	35-18.0 N						SSIS			MELILLA
1903-06-16	00-00-00.0	03-00.0 W	35-18.0 N						SSIS		R	MELILLA
1903-07-26	00-00-00.0	03-12.0 W	36-42.0 N						SSIS		P	ALBUÑOL.GR
1903-07-27	22-00-00.0	03-12.0 W	36-42.0 N						SSIS		P	ALBUÑOL.GR
1903-07-28	00-00-00.0	03-12.0 W	36-42.0 N						SSIS		VI	ALBUÑOL.GR
1903-09-23	01-55-00.0	02-50.0 E	36-28.0 N						SSIS		VII +	BLIDA.ARG
1903-09-28	08-00-00.0	08-54.0 W	37-00.0 N						SSIS			CABO SAN VICENTE
1903-10-29	13-05-00.0	00-36.0 W	35-42.0 N						SSIS			ORAN.ARG
1904-04-05	21-01-00.0	07-45.0 E	36-55.0 N						IPGA		IV	BONE.ARG
1904-06-22	00-00-00.0	09-40.0 W	31-35.0 N						SSIS			MOGADOR.MAC
1904-08-23	05-59-00.0	00-06.0 E	35-24.0 N						SSIS		V	MASCARA.ARG
1905-01-07	05-00-00.0	05-15.0 W	36-15.0 N						SSIS		VI S	NE.DE GIBRALTAR
1905-02-18	00-00-00.0	03-00.0 W	35-18.0 N						SSIS			MELILLA
1905-06-02	22-45-00.0	01-20.0 E	36-10.0 N						SSIS		V	EL ASNAM.ARG
1905-10-15	00-00-00.0	11-04.0 E	35-30.0 N						INMT		V	MAHDIA.TUNS
1906-06-01	00-00-00.0	05-20.0 W	34-00.0 N						SSIS			FEZ.MAC
1906-08-27	09-45-00.0	06-12.0 W	36-30.0 N						SSIS		IV	SAN FERNANDO.CA
1907-02-21	15-07-00.0	02-00.0 E	35-42.0 N						SSIS		VII	RELIZANE.ARG
1907-03-09	09-56-00.0	05-48.0 W	35-36.0 N						SSIS		VI	TANGER.MAC
1907-03-17	15-06-00.0	07-54.0 W	37-00.0 N						SSIS		V	FARO.PORT
1907-04-21	08-26-25.0	04-24.0 W	36-42.0 N					1	SSIS		III	MALAGA
1907-06-16	05-42-51.0	05-18.0 W	36-06.0 N					1	SSIS			GIBRALTAR
1907-07-02	15-39-00.0	04-00.0 W	37-00.0 N					1	SSIS		IV	ALHAMA DE GRANADA.GR
1907-08-07	01-18-49.0	00-00.0 E	35-48.0 N						SSIS		VI +	NOISY.ARG
1907-08-09	01-21-00.0	00-24.0 E	35-42.0 N						SSIS		V	REALIZANE.ARG
1907-08-11	21-45-55.0	05-16.0 W	36-36.0 N					1	SSIS		VI	BENADALID.MA
1907-09-00	00-00-00.0	06-36.0 E	36-24.0 N						IPGA		VIII	CONSTANTINE.ARG
1907-11-16	10-29-18.0	02-30.0 W	36-48.0 N					1	SSIS		III	ALMERIA
1908-03-11	00-06-00.0	02-48.0 E	36-24.0 N						SSIS		VII	BLIDA.ARG
1908-06-06	08-39-24.0	04-00.0 W	36-54.0 N					1	SSIS			ARENAS DEL REY.GR
1908-06-09	19-51-00.0	02-54.0 E	36-30.0 N						SSIS		VII	BLIDA.ARG
1908-06-17	00-24-00.0	07-30.0 E	36-30.0 N						IPGA		VII	GUELMA.ARG
1908-07-14	06-57-20.0	03-00.0 W	35-18.0 N					1	SSIS		V	MELILLA
1908-07-14	07-07-22.0	03-00.0 W	35-18.0 N					1	SSIS		R	MELILLA
1908-08-04	02-11-00.0	06-36.0 E	36-24.0 N						IPGA	5.1	VIII	CONSTANTINE.ARG
1908-10-03	11-36-00.0	03-10.0 E	36-33.0 N						IPGA			L'ARBA.ARG
1909-01-02	00-00-00.0	02-54.0 E	36-30.0 N						SSIS			BLIDA.ARG
1909-01-16	20-00-00.0	04-06.0 W	37-00.0 N						SSIS		V	VENTAS DE ZAFARRAYA.GR
1909-01-21	00-00-00.0	05-36.0 W	35-30.0 N						SSIS		IX	ROMARA.MAC
1909-01-21	04-00-00.0	04-12.0 W	36-42.0 N						SSIS		III P	MALAGA
1909-01-22	19-15-00.0	04-12.0 W	36-42.0 N						SSIS		V	MALAGA

FECHA	HORA	LONGITUD	LATITUD	PRO	RMS	EH	EZ	NO	AGEN	MAG	INT	LOCALIZACION
1909-01-28	00-00-00.0	04-18.0 W	36-45.0 N						SSIS		VI	TOTALAN.MA
1909-04-15	14-50-00.0	04-19.0 W	36-43.0 N						SSIS		V	EL PALO.MA
1909-05-04	05-28-00.0	03-00.0 W	35-20.0 N						SSIS			MELILLA
1909-06-29	05-45-00.0	00-36.0 E	35-42.0 N						SSIS		VI	RELIZANE.ARG
1909-09-22	05-24-14.0	03-30.0 W	37-00.0 N					1	SSIS		IV	MONDUJAR.GR
1909-10-29	17-48-04.0	03-06.0 E	36-42.0 N					2	SSIS		V	ARGEL
1909-12-12	09-50-55.0	03-12.0 W	36-47.0 N					1	SSIS		V	ALBUÑOL.GR
1910-01-16	04-45-00.0	04-19.0 W	36-43.0 N						SSIS		III	EL PALO.MA
1910-02-02	01-00-00.0	00-36.0 W	35-42.0 N						SSIS		VII	ORAN.ARG
1910-02-11	02-07-26.0	03-00.0 W	35-18.0 N					1	SSIS		IV	MELILLA
1910-02-18	02-27-00.0	03-00.0 W	35-18.0 N						SSIS		IV R	MELILLA
1910-06-16	04-16-41.0	03-22.0 W	36-40.0 N					3	SSIS		VIII +	ADRA.AL
1910-06-16	04-37-25.0	03-22.0 W	36-40.0 N					1	SSIS		III R	ADRA.AL
1910-06-16	04-41-15.0	03-22.0 W	36-40.0 N					1	SSIS		IV R	ADRA.AL
1910-06-16	07-20-00.0	03-22.0 W	36-40.0 N					1	SSIS		IV R	ADRA.AL
1910-06-16	07-42-12.0	03-22.0 W	36-40.0 N					1	SSIS		IV R	ADRA.AL
1910-06-16	10-52-04.0	03-22.0 W	36-40.0 N					2	SSIS		VI R	ADRA.AL
1910-06-16	16-27-30.0	03-22.0 W	36-40.0 N					3	SSIS		VII R	ADRA.AL
1910-06-16	18-01-33.0	03-22.0 W	36-40.0 N					1	SSIS		V R	ADRA.AL
1910-06-16	18-51-55.0	03-22.0 W	36-40.0 N					1	SSIS		V R	ADRA.AL
1910-06-17	03-52-35.0	03-22.0 W	36-40.0 N					1	SSIS		V R	ADRA.AL
1910-06-18	16-17-23.0	03-22.0 W	36-40.0 N					1	SSIS		IV R	ADRA.AL
1910-06-24	13-28-30.0	03-25.0 E	36-03.0 N					3	SSIS	6.4	XI +	MASQUERAY.ARG
1910-07-02	03-21-32.0	03-22.0 W	36-40.0 N					1	SSIS		IV R	ADRA.AL
1910-07-02	05-00-00.0	03-22.0 W	36-40.0 N						SSIS		III R	ADRA.AL
1910-07-07	18-11-22.0	03-22.0 W	36-40.0 N					1	SSIS		IV R	ADRA.AL
1910-07-11	03-00-00.0	03-22.0 W	36-40.0 N						SSIS		V R	ADRA.AL
1910-07-11	09-59-17.0	03-22.0 W	36-40.0 N					1	SSIS		VI R	ADRA.AL
1910-07-14	15-44-10.0	03-22.0 W	36-40.0 N					1	SSIS		III R	ADRA.AL
1910-07-15	06-27-30.0	03-22.0 W	36-40.0 N					1	SSIS		IV R	ADRA.AL
1910-07-15	11-00-00.0	03-22.0 W	36-40.0 N						SSIS		III R	ADRA.AL
1910-08-13	04-37-54.0	03-00.0 W	35-18.0 N					1	SSIS		IV	MELILLA
1910-08-17	06-02-00.0	04-06.0 W	36-42.0 N						SSIS			TORRE DEL MAR.MA
1910-08-20	01-20-29.0	03-42.0 E	36-06.0 N					2	SSIS			AUMALE.ARG
1910-08-22	08-12-40.0	03-22.0 W	36-40.0 N					1	SSIS		IV R	ADRA.AL
1910-08-22	20-15-00.0	02-30.0 W	36-48.0 N						SSIS		IV	ALMERIA
1910-08-23	00-00-00.0	02-30.0 W	36-48.0 N						SSIS		IV R	ALMERIA
1910-10-27	00-59-29.0	04-30.0 W	35-30.0 N					3	SSIS			ALBORAN
1910-11-19	08-15-00.0	03-56.0 W	35-15.0 N					1	SSIS		V	ALHUCEMAS.MAC
1911-01-07	01-33-52.0	03-06.0 E	36-36.0 N					1	SSIS		V	ARGEL
1911-01-10	05-35-00.0	02-12.0 E	36-36.0 N						SSIS		IV	CHERCHEL.ARG
1911-01-10	21-30-00.0	00-24.0 E	35-42.0 N						SSIS		IV	RELIZANE.ARG
1911-01-22	02-54-27.0	04-36.0 W	37-00.0 N					1	SSIS		V	ANTEQUERA.MA
1911-03-05	10-21-12.0	03-06.0 E	36-36.0 N						SSIS		III	BOUZAREAH.ARG
1911-03-08	02-54-19.0	03-15.0 W	36-46.0 N					1	SSIS		IV	ALBUÑOL.GR
1911-03-20	18-12-20.0	03-06.0 E	36-36.0 N						SSIS		III	BOUZAREAH.ARG
1911-05-10	01-24-26.0	03-24.0 E	36-06.0 N						SSIS		V	MASQUERAY.ARG
1911-05-20	12-51-04.0	03-20.0 W	35-30.0 N					3	SSIS		IV S	ALBORAN
1911-05-30	22-13-00.0	10-37.0 E	36-24.0 N						INMT		V	HAMMAMET.TUNS
1911-07-06	19-50-36.0	03-42.0 E	36-06.0 N						SSIS		IV	AUMALE.ARG
1911-07-11	01-22-00.0	02-50.0 E	36-30.0 N					3	SSIS		VI +	BLIDA.ARG
1911-08-27	09-52-02.0	02-50.0 E	36-30.0 N						SSIS		III	BLIDA.ARG
1911-10-25	15-25-18.0	02-54.0 E	36-30.0 N						SSIS		III	BLIDA.ARG
1912-01-01	06-16-06.0	02-36.0 E	36-30.0 N						SSIS		IV	BLIDA.ARG
1912-01-01	08-07-00.0	02-54.0 E	36-30.0 N						SSIS		III R	BLIDA.ARG
1912-01-01	15-22-11.0	02-54.0 E	36-30.0 N						SSIS		III R	BLIDA.ARG
1912-02-19	17-38-26.0	03-06.0 E	36-36.0 N						SSIS		IV	BOUZAREAH.ARG
1912-02-28	04-52-04.0	01-18.0 E	36-30.0 N						SSIS		V	TENES.ARG
1912-02-28	05-02-00.0	01-18.0 E	36-30.0 N						SSIS		III R	TENES.ARG
1912-03-03	18-45-19.0	03-40.0 E	36-18.0 N						SSIS		V	AIN-BESSEM.ARG
1912-03-26	00-53-08.0	03-06.0 E	36-30.0 N						SSIS		IV	DRA-EL-MIZAN.ARG
1912-04-16	23-45-45.0	03-30.0 E	36-12.0 N						SSIS		III	BOUZAREAH.ARG
1912-05-06	03-51-27.0	02-20.0 W	36-30.0 N					3	SSIS		III S	ALBORAN
1912-07-24	18-06-42.0	00-18.0 W	35-54.0 N					3	SSIS		VII	ARZEW.ARG
1912-07-25	18-31-25.0	00-18.0 W	35-54.0 N						SSIS		III R	ARZEW.ARG
1912-07-31	10-50-00.0	00-18.0 W	35-54.0 N						SSIS		V R	ARZEW.ARG
1912-08-02	15-40-00.0	00-18.0 W	35-54.0 N						SSIS		IV R	ARZEW.ARG
1912-08-06	18-44-13.0	04-20.0 E	37-10.0 N					5	SSIS	5.3	VI S	MEDITERRANEO
1912-08-06	18-51-43.0	04-20.0 E	37-10.0 N						SSIS		IV RS	MEDITERRANEO
1912-08-08	18-11-01.0	03-30.0 E	36-12.0 N						SSIS		III	BOUZAREAH.ARG

FECHA	HORA	LONGITUD	LATITUD	PRO	RMS	EH	EZ	NO	AGEN	MAG	INT	LOCALIZACION
1912-08-15	23-10-00.0	00-36.0 W	35-42.0 N						SSIS		IV	ORAN.ARG
1912-08-25	21-08-45.0	01-18.0 E	36-30.0 N						SSIS		VIII	TENES.ARG
1912-09-02	15-54-56.0	03-42.0 E	36-06.0 N					1	SSIS		III	AUMALE.ARG
1912-09-18	20-45-00.0	00-18.0 W	35-54.0 N						SSIS		IV	ARZEW.ARG
1912-10-22	03-57-00.0	00-06.0 E	35-54.0 N						SSIS		III	MOSTAGANEM.ARG
1912-11-12	04-54-36.0	03-54.0 W	37-00.0 N					1	SSIS		V	JAYENA.GR
1913-01-08	20-36-58.0	00-36.0 W	35-42.0 N					1	SSIS		VII +	ORAN.ARG
1913-01-09	00-00-00.0	00-36.0 W	35-42.0 N						SSIS		III R	ORAN.ARG
1913-01-10	06-30-00.0	00-36.0 W	35-42.0 N						SSIS		III R	ORAN.ARG
1913-01-18	05-51-41.0	03-30.0 E	36-42.0 N						SSIS		III	MENERVILLE.ARG
1913-01-18	23-08-05.0	03-30.0 E	36-12.0 N						IPGA		III	BOUZAREAH.ARG
1913-02-14	18-14-26.0	03-30.0 E	36-12.0 N						IPGA		III	BOUZAREAH.ARG
1913-02-26	03-51-04.0	00-36.0 W	35-42.0 N					4	SSIS		VII	ORAN.ARG
1913-05-04	09-53-42.0	08-30.0 W	36-30.0 N					5	SSIS		VI +S	SE.CABO SAN VICENTE
1913-05-13	12-28-48.0	02-35.0 W	36-58.0 N					2	SSIS		III	ALICUN.AL
1913-05-24	23-37-14.0	05-24.0 E	36-12.0 N						IPGA		VI	SETIF.ARG
1913-06-19	07-42-48.0	02-36.0 E	36-30.0 N						SSIS		IV	AFFROUN.ARG
1913-07-02	04-49-03.0	02-35.0 W	36-58.0 N					2	SSIS		III P	ALICUN.AL
1913-07-04	04-39-05.0	02-35.0 W	36-58.0 N					3	SSIS		VI	ALICUN.AL
1913-08-07	07-05-00.0	02-45.0 E	35-54.0 N						IPGA		III	BOGHARI.ARG
1913-08-11	01-05-48.0	03-12.0 W	36-42.0 N					3	SSIS		VII	ALBUÑOL.GR
1913-08-23	16-08-47.0	02-25.0 W	36-55.0 N						SSIS			PECHINA.AL
1913-08-31	12-00-00.0	00-36.0 E	35-42.0 N						SSIS		III	RELIZANE.ARG
1913-09-04	11-29-04.0	03-30.0 W	36-42.0 N					1	SSIS		III	MOTRIL.GR
1913-10-14	03-30-00.0	03-42.0 E	36-06.0 N						SSIS		III	AUMALE.ARG
1913-11-21	15-09-37.0	03-30.0 E	36-12.0 N						SSIS		III	BOUZAREAH.ARG
1914-01-15	18-56-51.0	02-27.0 W	36-50.0 N					2	SSIS			ALMERIA
1914-02-03	07-15-00.0	02-48.0 E	36-18.0 N						SSIS		V	MEDEA.ARG
1914-02-08	12-12-33.0	03-36.0 E	36-12.0 N						SSIS		III	RABALOU.ARG
1914-02-16	23-06-24.0	01-30.0 E	36-12.0 N						SSIS		IV	OUED-FODDA.ARG
1914-02-18	12-04-02.0	01-30.0 E	36-12.0 N						IPGA		IV	OUED-FODDA.ARG
1914-02-23	01-15-00.0	01-18.0 E	36-06.0 N						SSIS		IV	EL ASNAM.ARG
1914-03-24	21-43-31.0	03-31.0 W	36-44.0 N					1	SSIS			MOTRIL.GR
1914-04-10	01-09-52.0	01-00.0 W	37-00.0 N					4	SSIS			MEDITERRANEO
1914-04-20	01-49-27.0	02-48.0 E	36-18.0 N						SSIS		IV	LOVERDO.ARG
1914-04-29	23-14-17.0	02-48.0 E	35-54.0 N						SSIS		IV	BOGHARI.ARG
1914-05-13	02-47-38.0	04-30.0 E	36-30.0 N						SSIS		IV	PORT GUEYDON.ARG
1914-05-15	02-30-06.0	03-30.0 E	36-12.0 N						SSIS		III	BOUZAREAH.ARG
1914-05-24	17-42-47.0	02-30.0 W	35-30.0 N					4	SSIS		III S	ALBORAN
1914-06-10	16-25-00.0	00-26.0 W	35-47.0 N						SSIS		III	ST.CLOUD.ARG
1914-06-23	10-13-56.0	03-31.0 W	36-44.0 N					1	SSIS		IV	MOTRIL.GR
1914-10-26	00-00-00.0	03-57.0 W	34-10.0 N						SSIS			TAZA.MAC
1914-12-09	19-50-00.0	02-24.0 E	35-54.0 N						SSIS		III	LETOURNEUX.ARG
1915-02-08	13-16-36.0	03-42.0 E	36-06.0 N						SSIS		IV	AUMALE.ARG
1915-03-09	02-45-00.0	07-54.0 W	37-00.0 N						IMGP		IV	FARO.PORT
1915-03-28	17-50-47.0	03-00.0 W	35-18.0 N					1	SSIS		V	MELILLA
1915-04-11	22-10-05.0	02-30.0 W	36-48.0 N					2	SSIS		IV	ALMERIA
1915-04-16	16-25-00.0	00-30.0 W	35-30.0 N						SSIS		V	TIELAT.ARG
1915-04-16	16-45-00.0	00-30.0 W	35-30.0 N						IPGA		III R	TIELAT.ARG
1915-04-24	12-42-12.0	05-20.0 W	36-42.0 N					1	SSIS		V	VILLALUENGA ROSARIO.CA
1915-06-03	10-55-49.2	04-07.0 W	36-58.0 N					2	SSIS		III	ZAFARRAYA.GR
1915-06-28	01-54-43.0	02-56.0 W	35-18.0 N					1	SSIS		IV	MELILLA
1915-07-07	12-12-09.0	04-06.0 W	37-00.0 N						SSIS		III	ZAFARRAYA.GR
1915-07-11	11-29-16.0	11-48.0 W	35-30.0 N					10	SSIS	6.2	V +S	ATLANTICO
1915-07-12	23-27-46.1	07-00.0 W	37-00.0 N					5	SSIS		V S	GOLFO DE CADIZ
1915-07-17	13-41-20.0	04-07.0 W	36-58.0 N					1	SSIS		III	ZAFARRAYA.GR
1915-08-04	03-20-30.0	01-18.0 E	36-30.0 N						SSIS		IV P	TENES.ARG
1915-08-04	03-33-00.0	01-18.0 E	36-30.0 N						SSIS		V	TENES.ARG
1915-08-07	00-27-46.0	02-26.0 W	36-55.0 N					1	SSIS		III	PECHINA.AL
1915-08-19	17-54-23.0	02-56.0 W	35-18.0 N					2	SSIS		III	MELILLA
1915-09-09	01-30-00.0	05-30.0 W	36-36.0 N						SSIS			UBRIQUE.CA
1915-09-22	00-35-00.0	02-56.0 W	35-18.0 N						SSIS		III	MELILLA
1915-10-02	06-45-00.0	03-30.0 W	35-30.0 N						SSIS		V S	ALBORAN
1915-10-02	19-53-22.3	04-07.0 W	36-58.0 N					2	SSIS		III	ZAFARRAYA.GR
1915-10-07	22-49-25.0	04-07.0 W	36-58.0 N					2	SSIS		III R	ZAFARRAYA.GR
1915-11-04	14-50-16.0	02-56.0 W	35-18.0 N					6	SSIS		IV	MELILLA
1915-11-04	14-54-01.0	02-56.0 W	35-18.0 N					1	SSIS		IV R	MELILLA
1915-11-05	02-27-20.0	02-56.0 W	35-18.0 N					1	SSIS		III R	MELILLA
1916-01-22	01-25-06.0	00-36.0 W	35-42.0 N						SSIS		IV	ORAN.ARG
1916-01-22	11-40-00.0	06-35.0 E	36-18.0 N						IPGA		III	CONSTANTINE.ARG

FECHA	HORA	LONGITUD	LATITUD	PRO	RMS	EH	EZ	NO	AGEN	MAG	INT	LOCALIZACION
1916-02-21	18-45-00.0	01-19.0 E	36-30.0 N						SSIS		III	TENES.ARG
1916-03-05	12-30-00.0	01-19.0 E	36-30.0 N						SSIS		III	TENES.ARG
1916-03-09	04-36-06.0	03-30.0 W	35-30.0 N					5	SSIS		III S	ALBORAN
1916-03-15	12-00-00.0	01-19.0 E	36-30.0 N						SSIS		V	TENES.ARG
1916-03-18	23-30-00.0	01-19.0 E	36-30.0 N						SSIS		III R	TENES.ARG
1916-05-13	02-10-00.0	01-19.0 E	36-30.0 N						SSIS		IV	TENES.ARG
1916-06-29	19-52-18.0	05-21.0 W	36-37.0 N					1	SSIS		V	CORTES FRONTERA.MA
1916-07-04	15-00-00.0	05-40.0 E	36-50.0 N						IPGA		IV	DJIDJELLI.ARG
1916-07-16	21-28-45.0	04-07.0 W	36-58.0 N					5	SSIS		IV	ZAFARRAYA.GR
1916-07-21	09-50-28.0	04-06.0 W	36-54.0 N					1	SSIS		III	SIERRA TEJEDA.MA
1916-08-05	01-00-00.0	01-18.0 E	36-06.0 N						SSIS		III	EL ASNAM.ARG
1916-09-09	16-44-13.0	04-18.0 E	36-30.0 N						SSIS		III	MICHELET.ARG
1916-09-27	10-48-05.0	05-48.0 W	36-45.0 N					2	SSIS		IV	ARCOS FRONTERA.CA
1916-10-18	03-15-35.0	03-42.0 E	36-06.0 N						SSIS		VI	AUMALE.ARG
1917-01-12	23-52-48.0	03-40.0 W	36-38.0 N					4	SSIS		VI S	ALBORAN
1917-01-29	08-41-00.0	03-30.0 E	36-12.0 N						SSIS		IV	BOUZAREAH.ARG
1917-02-27	17-47-00.0	09-00.0 E	36-32.0 N						INMT		VI	THIBAR.TUNS
1917-03-17	14-09-32.0	03-13.0 W	36-50.0 N					1	SSIS		III	ALBONDON.GR
1917-06-13	21-29-57.0	02-54.0 E	36-12.0 N						SSIS		III P	MONGORNO.ARG
1917-06-14	18-31-43.0	02-54.0 E	36-12.0 N						SSIS		V	MONGORNO.ARG
1917-06-15	12-10-14.0	03-30.0 E	36-12.0 N						IPGA		III	BOUZAREAH.ARG
1917-07-24	05-10-52.0	04-00.0 W	36-54.0 N					4	SSIS		V	ARENAS DEL REY.GR
1917-07-24	20-10-23.0	04-00.0 W	36-54.0 N					1	SSIS		III R	ARENAS DEL REY.GR
1917-08-12	22-00-00.0	09-06.0 E	36-32.0 N						INMT		VI	THIBAR.TUNS
1917-08-13	01-00-00.0	09-06.0 E	36-32.0 N						INMT		VI R	THIBAR.TUNS
1917-09-02	22-38-00.0	03-18.0 W	36-48.0 N					1	SSIS		VI	GUALCHOS.GR
1917-09-29	10-20-08.0	03-42.0 E	36-06.0 N						SSIS		V	AUMALE.ARG
1917-09-29	17-12-58.0	03-42.0 E	36-06.0 N						IPGA		III R	AUMALE.ARG
1917-10-15	01-01-59.0	02-54.0 E	36-30.0 N						SSIS		IV	BLIDA.ARG
1917-12-09	02-05-00.0	03-36.0 E	36-12.0 N						SSIS		IV	RABALOU.ARG
1918-01-07	13-01-04.0	03-30.0 E	36-12.0 N						IPGA		III	BOUZAREAH.ARG
1918-06-07	10-39-11.0	02-54.0 E	35-30.0 N						SSIS		IV	CHEBLI.ARG
1918-07-12	19-52-00.0	11-06.0 E	36-51.0 N						INMT		V	KELIBIA.TUNS
1918-07-15	11-53-26.0	03-00.0 E	36-48.0 N						SSIS		III	CAXINE.ARG
1918-08-29	08-53-24.0	08-00.0 W	36-00.0 N					3	SSIS			GOLFO DE CADIZ
1918-09-06	05-03-25.0	04-07.0 W	36-58.0 N					3	SSIS		V	ZAFARRAYA.GR
1918-09-15	16-41-06.0	10-00.0 W	35-00.0 N					6	ISSE			ATLANTICO
1918-09-24	14-15-45.0	02-28.0 W	36-50.0 N					5	SSIS		V	ALMERIA
1919-04-03	00-00-00.0	06-24.0 W	36-42.0 N						SSIS		VI	SANLUCAR.CA
1919-04-25	05-49-47.0	02-10.0 W	36-36.0 N					3	SSIS			S.CABO DE GATA
1919-04-28	21-05-00.0	00-46.0 E	35-43.0 N						SSIS		V	ZEMNORA.ARG
1919-05-06	03-35-08.0	01-45.0 W	36-00.0 N					4	SSIS		III S	MEDITERRANEO
1919-05-06	09-25-32.0	01-45.0 W	36-00.0 N					2	SSIS		R	MEDITERRANEO
1919-05-27	14-35-26.0	04-24.0 W	36-42.0 N					1	SSIS		IV	MALAGA
1919-06-26	19-00-19.0	01-05.0 W	36-40.0 N					4	SSIS			MEDITERRANEO
1919-07-02	22-06-42.0	00-58.0 W	36-39.0 N					3	SSIS			MEDITERRANEO
1919-07-29	19-25-31.0	09-00.0 W	33-18.0 N					7	ISSE			ATLANTICO
1919-08-09	22-42-11.0	09-00.0 W	33-18.0 N					8	ISSE			ATLANTICO
1919-08-25	03-33-16.0	03-59.0 W	37-00.0 N					6	SSIS		VI	ALHAMA DE GRANADA.GR
1919-09-13	11-37-22.0	03-03.0 E	36-46.0 N					1	SSIS		IV	ARGEL
1919-11-19	10-10-00.0	05-48.0 W	35-36.0 N						SSIS		IV	TANGER.MAC
1919-12-06	06-00-00.0	05-24.0 E	36-12.0 N						IPGA		IV	SETIF.ARG
1919-12-30	00-30-00.0	00-36.0 E	35-42.0 N						SSIS		IV	RELIZANE.ARG
1920-02-10	23-16-02.0	03-50.0 W	36-00.0 N					2	SSIS			ALBORAN
1920-02-19	00-00-00.0	05-24.0 W	36-42.0 N						SSIS			GRAZALEMA.CA
1920-02-25	17-56-00.0	09-06.0 E	36-30.0 N						INMT	5.0	VIII	THIBAR.TUNS
1920-02-26	00-00-00.0	09-06.0 E	36-30.0 N						INMT		V R	THIBAR.TUNS
1920-04-20	03-44-03.0	04-18.0 E	36-24.0 N						SSIS		V	MAILLOT.ARG
1920-05-14	09-53-43.0	02-28.0 W	36-50.0 N					1	SSIS		III	ALMERIA
1920-09-01	10-33-00.0	06-24.0 W	35-30.0 N					5	ISSE			ATLANTICO
1920-10-07	07-12-38.0	02-12.0 E	36-36.0 N						SSIS		VI	CHERCHEL.ARG
1920-10-12	00-49-00.0	03-42.0 E	36-45.0 N						SSIS		IV	BORDJ-MENAIEL.ARG
1920-12-09	20-12-02.0	03-06.0 E	36-42.0 N						SSIS		IV	ARGEL
1920-12-16	00-16-56.0	03-06.0 E	36-42.0 N						SSIS		IV R	ARGEL
1920-12-16	17-08-04.0	03-06.0 E	36-42.0 N						SSIS		III R	ARGEL
1920-12-24	13-06-16.0	03-06.0 E	37-58.0 N						SSIS		V	ARGEL
1920-12-26	07-10-40.0	03-06.0 E	37-58.0 N						SSIS		III R	ARGEL
1920-12-27	17-21-36.0	03-06.0 E	37-58.0 N						SSIS		III R	ARGEL
1921-02-13	08-25-20.0	03-03.0 E	36-46.0 N						SSIS		V	ARGEL
1921-03-08	05-50-00.0	04-03.0 E	36-42.0 N						SSIS		IV	TIZI OUZOU.ARG

FECHA	HORA	LONGITUD	LATITUD	PRO	RMS	EH	EZ	NO	AGEN	MAG	INT	LOCALIZACION
1921-03-30	05-19-26.0	02-20.0 W	36-47.0 N					1	SSIS		III S	GOLFO DE ALMERIA
1921-04-03	06-26-06.0	02-24.0 E	36-12.0 N						SSIS		IV	LAVIGERIE.ARG
1921-04-18	13-42-44.0	02-54.0 E	36-30.0 N						SSIS		IV	BLIDA.ARG
1921-05-21	11-10-20.0	16-00.0 W	35-00.0 N					8	ISSE			ATLANTICO
1921-09-25	00-00-00.0	08-54.0 E	36-36.0 N						INMT		VIII	BOU SALEM.TUNS
1922-02-09	07-57-59.0	02-28.0 W	36-50.0 N					1	SSIS		III	ALMERIA
1922-04-05	04-00-13.0	04-16.0 E	36-20.0 N						IPGA		IV	MAILLOT.ARG
1922-05-09	07-25-09.0	04-18.0 W	34-13.0 N					3	SSIS			MARRUECOS
1922-06-16	10-52-09.0	03-30.0 E	36-12.0 N						SSIS		V	BOUZAREAH.ARG
1922-06-28	10-34-10.0	03-38.0 W	36-56.0 N					3	SSIS			ALBUÑUELAS.GR
1922-07-10	09-26-16.0	04-00.0 W	36-20.0 N					2	SSIS			ALBORAN
1922-07-26	00-07-41.0	03-00.0 W	35-18.0 N					2	SSIS		III	MELILLA
1922-07-27	03-01-12.0	03-34.0 W	36-59.0 N					7	SSIS		VII	DURCAL.GR
1922-08-02	06-10-45.0	02-30.0 W	35-30.0 N					4	ISSE			ALBORAN
1922-08-03	19-12-40.0	03-30.0 E	36-12.0 N						SSIS		IV	BOUZAREAH.ARG
1922-08-25	11-47-49.0	01-12.0 E	36-25.0 N						IPGA	5.1	IX	CAVAIGNAC.ARG
1922-08-27	10-00-00.0	01-12.0 E	36-25.0 N						SSIS		R	CAVAIGNAC.ARG
1922-08-28	10-40-00.0	01-12.0 E	36-25.0 N						SSIS		R	CAVAIGNAC.ARG
1922-08-29	00-00-00.0	01-14.0 E	36-20.0 N						SSIS		VI R	CHASSERIAU.ARG
1922-09-25	00-00-00.0	09-06.0 E	36-30.0 N						INMT		VI	THIBAR.TUNS
1922-09-25	13-21-22.0	03-10.0 W	35-47.0 N					3	SSIS			ALBORAN
1922-10-07	22-05-00.0	09-54.0 E	36-54.0 N						INMT		VII	ZHANA.TUNS
1922-10-22	06-32-08.0	04-40.0 W	35-50.0 N					4	SSIS			ALBORAN
1922-11-19	17-04-56.0	01-05.0 E	36-17.0 N					7	SSIS		IX +	FROMENTIN.ARG
1922-11-23	12-34-39.0	03-24.0 E	36-42.0 N						SSIS		V	ALMA.ARG
1922-11-24	00-00-00.0	03-24.0 E	36-42.0 N						SSIS		III R	ALMA.ARG
1922-11-24	06-26-20.0	03-24.0 E	36-42.0 N						SSIS		IV R	ALMA.ARG
1923-01-15	04-29-45.0	03-41.0 E	36-09.0 N						SSIS		IV	AUMALE.ARG
1923-01-30	06-30-25.0	01-54.0 E	36-33.0 N						SSIS		IV	GOURAYA.ARG
1923-02-19	16-33-39.0	03-41.0 E	36-09.0 N						SSIS		VI	AUMALE.ARG
1923-02-19	16-37-49.0	03-41.0 E	36-09.0 N						SSIS		IV R	AUMALE.ARG
1923-03-02	05-30-00.0	05-36.0 W	36-00.0 N						SSIS		IV	TARIFA.CA
1923-03-27	03-10-00.0	05-25.0 E	36-25.0 N						IPGA		VI	TIZI-N'BECHAR.ARG
1923-04-02	15-44-55.0	03-15.0 W	36-40.0 N					2	SSIS			ALBORAN
1923-05-10	17-37-28.0	04-10.0 W	36-00.0 N					2	SSIS			ALBORAN
1923-05-11	08-43-39.0	03-20.0 W	35-55.0 N					4	SSIS			ALBORAN
1923-05-17	10-36-55.0	03-25.0 W	35-50.0 N					8	SSIS		III S	ALBORAN
1923-06-12	01-10-00.0	07-25.0 E	36-30.0 N						IPGA		VI	GUELMA.ARG
1923-06-29	00-27-41.0	02-28.0 W	36-50.0 N					2	SSIS		III	ALMERIA
1923-07-09	15-31-12.8	03-31.5 W	35-34.2 N					7	SSIS		VI S	ALBORAN
1923-07-13	14-18-21.0	03-24.0 E	36-42.0 N						SSIS		V	ALMA.ARG
1923-07-13	17-27-51.0	03-24.0 E	36-42.0 N						SSIS		V R	ALMA.ARG
1923-08-22	09-13-55.0	04-00.0 W	37-00.0 N					1	SSIS		IV	ALHAMA DE GRANADA.GR
1923-10-19	09-01-57.0	04-45.0 W	36-10.0 N					6	SSIS		III S	ALBORAN
1923-11-24	07-54-58.0	07-19.0 W	36-42.0 N					7	SSIS		IV S	GOLFO DE CADIZ
1923-11-25	04-37-50.0	03-06.0 E	36-30.0 N						SSIS		III	ARBA.ARG
1923-11-27	19-50-20.0	03-08.0 E	36-44.0 N						SSIS		IV	MAISON-CARREE.ARG
1924-01-06	00-00-00.0	04-06.0 W	35-18.0 N						SSIS			NE.PEÑON DE VELEZ.MAC
1924-03-16	10-17-00.0	05-54.0 E	35-30.0 N						IPGA	5.6	VIII	EL KSOUR.ARG
1924-03-17	10-30-00.0	04-24.0 W	36-42.0 N						SSIS		III	MALAGA
1924-04-14	20-05-00.0	09-30.0 E	35-06.0 N						INMT		VIII	SIDI BOU ZID.TUNS
1924-07-08	16-07-23.0	03-06.0 E	36-42.0 N						SSIS		IV	ARGEL
1924-07-19	12-48-00.0	05-25.0 E	36-25.0 N						IPGA		VII	TIZI-N'BECHAR.ARG
1924-09-22	22-04-10.0	01-43.0 W	36-30.0 N					3	SSIS			MEDITERRANEO
1924-10-15	04-15-42.0	10-00.0 W	37-00.0 N					4	ISSE			ATLANTICO
1924-11-05	04-54-52.0	05-00.0 E	36-40.0 N						IPGA			QUED-AMIZOUR.ARG
1924-11-05	18-54-34.0	02-54.0 E	36-39.0 N					7	SSIS	5.2	IX +	BEN CHABANE.ARG
1924-11-05	23-18-34.0	02-54.0 E	36-39.0 N					1	SSIS		VI R	BEN CHABANE.ARG
1924-11-06	05-05-26.0	02-54.0 E	36-39.0 N					1	SSIS		VII R	BEN CHABANE.ARG
1924-11-06	17-58-12.0	02-54.0 E	36-39.0 N					2	SSIS		VII R	BEN CHABANE.ARG
1924-11-06	22-59-58.0	02-54.0 E	36-39.0 N					3	SSIS		VI R	BEN CHABANE.ARG
1924-11-07	05-48-15.0	02-54.0 E	36-39.0 N					1	SSIS		III R	BEN CHABANE.ARG
1924-11-07	13-05-49.0	02-54.0 E	36-39.0 N					1	SSIS		III R	BEN CHABANE.ARG
1924-11-08	22-36-00.0	02-54.0 E	36-39.0 N					1	SSIS		IV R	BEN CHABANE.ARG
1924-11-09	01-04-19.0	02-54.0 E	36-39.0 N					1	SSIS		IV R	BEN CHABANE.ARG
1924-11-28	22-57-16.0	03-28.0 W	36-44.0 N					3	SSIS			MOTRIL.GR
1924-12-11	21-24-00.0	04-30.0 E	35-42.0 N					5	SSIS		V	M'SILA.ARG
1924-12-25	17-53-00.0	05-00.0 W	36-00.0 N					4	ISSE		III S	ALBORAN
1925-01-02	16-40-50.0	04-00.0 W	36-20.0 N					3	SSIS			ALBORAN
1925-01-22	11-00-00.0	06-35.0 E	36-10.0 N						IPGA		V	CONSTANTINE.ARG

F E C H A	H O R A	LONGITUD	LATITUD	PRO	RMS	EH	EZ	NO	AGEN	MAG	INT	LOCALIZACION
1925-01-22	23-00-00.0	06-35.0 E	36-10.0 N						IPGA		IV R	CONSTANTINE.ARG
1925-01-24	21-30-00.0	06-35.0 E	36-10.0 N						IPGA		V R	CONSTANTINE.ARG
1925-01-27	15-30-00.0	05-00.0 E	36-40.0 N						IPGA		V	OUED-AMIZOUUR.ARG
1925-02-05	07-50-26.0	02-54.0 E	36-36.0 N						SSIS		III	BOUFARIK.ARG
1925-02-07	08-53-00.0	03-30.0 W	36-18.0 N					3	SSIS			ALBORAN
1925-02-10	01-52-18.0	03-35.0 W	36-40.0 N					2	SSIS			ALBORAN
1925-02-20	22-00-00.0	02-40.0 E	36-36.0 N						IPGA		VII	CASTIGLIONE.ARG
1925-03-15	15-23-50.0	05-00.0 E	36-40.0 N						IPGA		VI	OUED-AMIZOUR.ARG
1925-04-27	08-49-44.0	03-35.0 W	35-55.0 N					2	SSIS			ALBORAN
1925-05-05	05-59-19.0	03-03.0 E	36-46.0 N						SSIS		III	ARGEL
1925-05-12	19-19-11.0	02-38.0 W	36-50.0 N					2	SSIS		IV	VICAR.AL
1925-05-12	22-47-29.0	02-37.0 E	36-28.0 N						SSIS		IV	EL AFFROUN.ARG
1925-05-13	17-00-00.0	06-20.0 W	32-20.0 N						SSIS		IV	BENI-MELLAL.MAC
1925-06-10	16-45-02.0	02-42.0 E	35-55.0 N					9	SSIS	4.9	VI	BOGHAR.ARG
1925-06-11	20-18-17.0	02-42.0 E	35-55.0 N						SSIS		IV R	BOGHAR.ARG
1925-06-19	14-44-00.0	00-11.0 W	35-47.0 N						IPGA		VI	PORT-AUX-POULES.ARG
1925-06-20	12-33-45.0	00-11.0 W	35-47.0 N					2	SSIS		VI R	PORT-AUX-POULES.ARG
1925-06-21	03-00-25.0	00-34.0 W	36-08.0 N					5	SSIS		VI S	MEDITERRANEO
1925-06-24	01-37-09.0	04-10.0 E	35-13.0 N					2	SSIS		V	BOU-SAADA.ARG
1925-07-02	16-39-17.0	03-40.0 E	36-10.0 N						IPGA		VI	AUMALE.ARG
1925-08-05	22-29-07.0	03-30.0 W	36-30.0 N					4	SSIS			ALBORAN
1925-09-30	13-25-25.0	04-00.0 E	34-00.0 N						ISSE			S.ARGELIA
1925-10-23	13-35-00.0	00-06.0 E	35-24.0 N						SSIS		VI	MASCARA.ARG
1925-10-25	07-38-42.0	02-54.0 E	36-34.0 N						SSIS		V	BOUFARIK.ARG
1925-10-30	20-04-25.0	03-42.0 E	36-06.0 N						SSIS		VI	AUMALE.ARG
1926-01-25	02-50-00.0	06-40.0 E	36-25.0 N						IPGA		IV	EL-ARROUCH.ARG
1926-02-26	21-30-00.0	10-45.0 E	36-27.0 N						INMT		V	NABEUL.TUNS
1926-03-07	21-36-00.0	05-42.0 E	37-06.0 N						IPGA			N.DJIDJELLI.ARG
1926-03-17	16-49-56.0	02-36.0 W	37-00.0 N					3	SSIS		VI +	ALSODUX.AL
1926-05-17	13-29-03.0	01-18.0 E	36-30.0 N						SSIS		IV	TENES.ARG
1926-06-12	23-29-22.0	02-22.0 W	36-46.0 N					9	SSIS	4.5	VI +S	GOLFO DE ALMERIA
1926-09-29	17-12-23.0	05-43.0 W	35-55.0 N					3	SSIS			ESTRECHO GIBRALTAR
1926-10-11	06-39-18.0	02-47.0 W	35-42.0 N					8	SSIS	4.5	VII S	ALBORAN
1926-10-11	07-02-43.0	02-47.0 W	35-42.0 N					3	SSIS		III RS	ALBORAN
1926-10-12	08-37-18.0	02-47.0 W	35-42.0 N					3	SSIS		R	ALBORAN
1926-10-12	09-03-56.0	02-47.0 W	35-42.0 N					3	SSIS		R	ALBORAN
1926-10-13	05-51-48.0	02-47.0 W	35-42.0 N					4	SSIS		R	ALBORAN
1926-10-13	15-31-00.0	02-47.0 W	35-42.0 N					3	SSIS		R	ALBORAN
1926-10-15	06-48-20.0	02-47.0 W	35-42.0 N					8	SSIS	4.4	IV RS	ALBORAN
1926-10-15	07-53-56.0	02-47.0 W	35-42.0 N					3	SSIS	3.5	III RS	ALBORAN
1926-10-19	04-35-08.0	02-47.0 W	35-42.0 N					5	SSIS	4.1	III RS	ALBORAN
1926-11-03	17-59-36.0	04-45.0 W	36-00.0 N					3	SSIS		III S	ALBORAN
1926-11-05	11-17-50.0	03-20.0 W	36-20.0 N						SSIS			ALBORAN
1926-11-06	21-00-32.0	03-35.0 W	35-16.0 N					6	SSIS	3.9		ALBORAN
1926-11-13	08-46-58.0	03-22.0 W	35-27.0 N					3	SSIS	3.8	IV S	ALBORAN
1926-11-17	21-21-31.0	03-22.0 W	35-41.0 N					7	SSIS	4.5	VII S	ALBORAN
1926-12-01	20-35-44.0	03-13.0 W	36-50.0 N					3	SSIS		V	ALBONDON.GR
1926-12-01	21-04-16.0	03-13.0 W	36-50.0 N					3	SSIS		IV R	ALBONDON.GR
1926-12-17	06-23-39.0	01-36.0 E	36-12.0 N						SSIS		VI	CARNOT.ARG
1927-01-06	22-15-20.0	02-28.0 W	36-50.0 N					1	SSIS		III	ALMERIA
1927-01-10	04-32-16.0	03-15.0 W	36-20.0 N					3	SSIS			ALBORAN
1927-01-20	21-33-10.0	02-50.0 E	36-32.0 N						SSIS		VII	BOUFARIK.ARG
1927-02-06	03-45-19.0	05-15.0 E	36-30.0 N						IPGA		V	KERRATA.ARG
1927-03-23	08-49-18.0	04-20.0 W	36-07.0 N					2	SSIS		III S	ALBORAN
1927-04-07	19-52-25.0	03-32.0 W	36-20.0 N					3	SSIS	3.4		ALBORAN
1927-04-09	02-00-22.0	04-12.0 E	36-38.0 N						IPGA		VI	FORT NATIONAL.ARG
1927-05-14	02-24-55.0	02-28.0 W	36-50.0 N					3	SSIS	3.5	IV	ALMERIA
1927-08-17	03-44-55.0	02-10.0 W	36-40.0 N					4	SSIS		IV S	ALBORAN
1927-09-08	08-52-50.0	03-40.0 W	35-20.0 N					9	SSIS	4.6	VI	CABO QUILATES.MAC
1927-09-10	06-05-00.0	03-40.0 W	35-20.0 N						SSIS		R	CABO QUILATES.MAC
1927-09-12	16-48-27.0	03-40.0 W	35-20.0 N					5	SSIS	4.1	R	CABO QUILATES.MAC
1927-09-30	06-42-21.0	03-40.0 W	35-20.0 N					3	SSIS	3.8	R	CABO QUILATES.MAC
1927-10-15	03-00-00.0	08-55.0 E	36-13.0 N						INMT		VI	JEBEL KEBOUCH.TUNS
1927-11-05	05-14-38.0	04-30.0 W	37-00.0 N					3	ISSE			ANTEQUERA.MA
1927-11-06	00-00-00.0	03-00.0 W	35-20.0 N						SSIS			MELILLA
1927-12-03	10-09-08.0	03-35.0 W	35-44.0 N					4	SSIS	4.2	III S	ALBORAN
1927-12-03	10-13-28.0	03-35.0 W	35-44.0 N					3	SSIS		III RS	ALBORAN
1927-12-31	07-13-02.0	02-28.0 W	36-50.0 N					2	SSIS	3.2	IV	ALMERIA
1928-01-05	10-01-50.0	02-30.0 W	36-50.0 N						SSIS		IV	GOLFO DE ALMERIA
1928-01-09	16-38-39.0	02-33.0 W	36-40.0 N					2	SSIS	3.0	III SR	GOLFO DE ALMERIA

FECHA	HORA	LONGITUD	LATITUD	PRO	RMS	EH	EZ	NO	AGEN	MAG	INT	LOCALIZACION
1928-02-11	18-26-00.0	01-30.0 W	32-00.0 N					6	ISSE			REVOIL.MAC
1928-02-15	06-00-00.0	03-18.0 W	34-12.0 N						SPGM		VII	GUERCIF.MAC
1928-03-16	10-59-38.0	02-12.0 W	36-58.0 N					2	SSIS		IV	NIJAR.AL
1928-04-06	00-13-37.0	02-45.0 E	36-15.0 N						SSIS		III	MEDEA.ARG
1928-05-26	15-40-00.0	00-10.0 E	35-24.0 N						SSIS		V	MASCARA.ARG
1928-06-02	08-39-23.0	02-54.0 E	36-42.0 N						SSIS		VII	STAOUELI.ARG
1928-08-24	09-44-55.0	00-55.0 E	35-58.0 N					8	SSIS	5.4	VIII	INKERMAN.ARG
1928-08-29	12-27-46.0	04-30.0 E	36-30.0 N						SSIS		VI	PORT-GUEYDON.ARG
1928-10-04	15-02-45.0	02-52.0 W	36-25.0 N					3	SSIS			ALBORAN
1928-10-06	01-24-16.0	01-19.0 E	36-30.0 N						SSIS		VII	TENES.ARG
1928-10-23	02-48-11.0	06-35.0 E	36-18.0 N						IPGA		VI	CONSTANTINE.ARG
1928-10-27	05-23-29.0	01-20.0 E	36-10.0 N						SSIS		V	EL ASNAM.ARG
1928-11-15	20-56-03.0	02-57.0 E	36-40.0 N						SSIS		III	DOUERA.ARG
1928-11-25	01-07-15.0	02-40.0 E	36-36.0 N						SSIS		VI	CASTIGLIONE.ARG
1928-11-28	08-40-00.0	08-00.0 W	37-00.0 N						IMGP			FARO.PORT
1928-12-03	05-30-00.0	07-12.0 E	36-24.0 N						IPGA	5.0		GUELMA.ARG
1928-12-05	02-42-39.0	02-53.0 W	36-55.0 N					5	SSIS	3.8	IV	SIERRA DE GADOR.AL
1928-12-05	06-10-00.0	05-15.0 E	36-40.0 N						IPGA		IV	OUED-MARSA.ARG
1928-12-21	11-21-22.0	02-53.0 W	36-55.0 N					2	SSIS	2.8	III	SIERRA DE GADOR.AL
1928-12-25	12-03-42.0	03-46.0 W	36-50.0 N					4	SSIS			SIERRA DE ALMIJARA.GR
1929-01-04	20-58-00.0	04-00.0 W	33-30.0 N						SPGM		VII	OUTAT EL HAJ.MAC
1929-01-09	21-27-20.0	00-12.0 W	35-32.0 N						SSIS		VII P	SAINT-DENIS.ARG
1929-01-11	01-52-44.0	00-12.0 W	35-32.0 N					7	SSIS	4.5	VIII	SAINT-DENIS.ARG
1929-02-28	05-41-37.0	04-26.0 W	36-40.0 N					1	SSIS		III	MALAGA
1929-03-23	16-54-22.0	02-57.0 W	36-51.0 N					2	SSIS	3.0	IV	BERJA.AL
1929-03-28	11-03-16.0	05-26.0 W	36-47.0 N					7	SSIS	4.7	VI	GRAZALEMA.CA
1929-03-28	20-48-00.0	04-00.0 E	35-00.0 N						IPGA			BOU-SAADA.ARG
1929-05-08	15-53-16.0	03-42.0 W	35-22.0 N					4	SSIS			ALBORAN
1929-07-17	06-43-12.0	03-42.0 W	36-44.0 N					2	SSIS		IV	ALMUÑECAR.GR
1929-07-18	14-55-00.0	02-56.0 W	35-17.0 N						SSIS		VI	MELILLA
1929-08-07	00-00-00.0	04-18.0 W	35-12.0 N						SSIS		VI	PEÑON DE VELEZ.MAC
1929-08-14	06-38-36.0	03-40.0 W	35-45.0 N					8	SSIS	4.4	V S	ALBORAN
1929-08-27	00-00-00.0	03-40.0 W	35-45.0 N						SSIS		R	ALBORAN
1929-10-01	07-42-45.0	03-09.0 E	36-33.0 N						SSIS		V	ARBA.ARG
1929-12-05	06-29-37.0	04-04.0 W	37-00.0 N					3	SSIS		V	ALHAMA DE GRANADA.GR
1930-01-06	08-43-58.0	02-57.0 W	36-51.0 N					1	SSIS		IV	BERJA.AL
1930-02-16	01-33-56.0	04-26.0 W	36-41.0 N					1	SSIS		III	MALAGA
1930-02-16	04-04-46.0	04-26.0 W	36-41.0 N					1	SSIS		III R	MALAGA
1930-02-19	07-18-22.0	04-20.0 W	36-30.0 N					2	SSIS		III S	ALBORAN
1930-02-24	01-41-42.0	04-26.0 W	36-41.0 N					1	SSIS		III	MALAGA
1930-03-07	06-44-00.0	11-48.0 W	34-12.0 N						ISSE		III S	ATLANTICO
1930-03-21	16-30-00.0	05-20.0 W	36-20.0 N						SSIS		III P	SAN MARTIN.CA
1930-03-22	15-35-21.0	05-20.0 W	36-20.0 N					3	SSIS		III	SAN MARTIN.CA
1930-04-15	06-46-19.0	03-42.0 E	36-09.0 N						SSIS		V	AUMALE.ARG
1930-04-25	05-02-21.0	02-55.0 E	36-34.0 N						SSIS		IV	BOUFARIK.ARG
1930-06-14	18-59-48.0	05-15.0 W	36-43.0 N					2	SSIS		III	BENADJAN.MA
1930-08-09	18-09-38.0	05-24.0 W	34-18.0 N					7	SSIS	4.7	VIII	AIN DEFALI.MAC
1930-08-13	03-20-45.0	05-24.0 W	34-18.0 N					4	SSIS	4.4	VI R	AIN DEFALI.MAC
1930-08-22	20-00-00.0	05-27.0 W	36-26.0 N						SSIS		III	JIMENA LA FRONTERA.CA
1930-09-16	00-30-44.0	02-12.0 W	36-58.0 N					3	SSIS	3.4	V	NIJAR.AL
1930-09-30	13-48-18.0	02-12.0 W	36-58.0 N					1	SSIS		IV	NIJAR.AL
1930-10-19	02-43-24.0	05-17.0 W	36-49.0 N					4	SSIS		IV	MONTECORTO.MA
1930-11-30	03-06-58.0	05-00.0 E	36-40.0 N						IPGA		IV	OUED-AMIZOUR.ARG
1930-12-10	22-40-00.0	02-56.0 W	35-17.0 N						SSIS		IV	MELILLA
1930-12-24	14-27-43.0	04-00.0 W	34-30.0 N					5	SSIS	4.3	VII	BENI-TOUZINE.MAC
1931-03-04	05-36-40.0	02-46.0 E	36-42.0 N						SSIS		VIII	CAMP DES CHENES.ARG
1931-03-20	08-14-16.0	02-28.0 W	36-40.0 N					2	SSIS	3.3	III	ALMERIA
1931-06-30	13-35-49.0	03-30.0 W	36-33.0 N					3	SSIS	3.3	IV S	ALBORAN
1931-07-10	14-40-52.0	05-15.0 E	36-40.0 N						IPGA		IV	OUED-MARSA.ARG
1931-07-10	16-52-24.0	02-32.0 W	36-03.0 N					7	SSIS	4.4	IV S	ALBORAN
1931-08-15	13-52-18.0	03-42.0 E	36-06.0 N					9	SSIS	5.2	VIII	AUMALE.ARG
1931-09-10	21-19-44.0	02-53.0 W	35-37.0 N					5	SSIS	4.2		ALBORAN
1931-11-02	14-58-08.0	02-50.0 E	36-28.0 N					3	SSIS	4.6	VI	BLIDA.ARG
1932-02-05	12-15-56.0	04-13.0 W	35-35.0 N					7	SSIS		IV S	ALBORAN
1932-02-13	00-03-01.0	04-00.0 W	36-00.0 N					5	SSIS	3.8	IV S	ALBORAN
1932-02-15	09-48-44.0	02-54.0 E	35-54.0 N						SSIS		VII	BOGHARI.ARG
1932-09-11	16-39-46.0	04-06.0 W	37-00.0 N					1	SSIS		III	ZAFARRAYA.GR
1932-10-01	05-32-46.0	04-08.0 W	36-52.0 N					2	SSIS		III	VIÑUELA.MA
1932-11-07	09-30-00.0	10-16.0 E	36-16.0 N						INMT		VII	AIN BATTARIA.TUNS
1933-01-25	18-37-28.0	03-30.0 W	36-20.0 N					4	SSIS		III S	ALBORAN

FECHA	HORA	LONGITUD	LATITUD	PRO	RMS	EH	EZ	NO	AGEN	MAG	INT	LOCALIZACION
1933-02-27	15-00-00.0	00-20.0 W	35-51.0 N						SSIS		IV	ARZEW.ARG
1933-03-17	01-19-02.0	04-33.0 W	36-01.0 N					3	SSIS			ALBORAN
1933-07-18	06-04-58.0	04-46.0 W	36-02.0 N					7	SSIS	4.6	V S	ALBORAN
1933-07-18	07-00-00.0	08-06.0 W	31-12.0 N					6	SPGM		VI	AIT-BOURT.MAC
1933-09-28	04-30-00.0	02-26.0 E	35-52.0 N						SSIS		IV	TROLARD TAZA.ARG
1933-10-16	13-45-51.0	02-26.0 W	36-56.0 N					4	SSIS	3.5	IV	PECHINA.AL
1933-10-17	10-50-00.0	04-06.0 W	35-18.0 N						SSIS		III	ALHUCEMAS.MAC
1933-12-20	02-00-00.0	09-44.0 E	36-51.0 N						INMT		VI	EDDKHILA.TUNS
1933-12-20	02-25-00.0	09-44.0 E	36-51.0 N						INMT		VI R	EDDKHILA.TUNS
1933-12-20	13-00-00.0	09-44.0 E	36-51.0 N						INMT		VI R	EDDKHILA.TUNS
1933-12-20	15-50-00.0	09-44.0 E	36-51.0 N						INMT		VI R	EDDKHILA.TUNS
1933-12-20	15-55-00.0	09-44.0 E	36-51.0 N						INMT		VI R	EDDKHILA.TUNS
1933-12-20	22-45-00.0	09-44.0 E	36-51.0 N						INMT		VI R	EDDKHILA.TUNS
1934-02-26	23-53-55.0	03-58.0 W	37-00.0 N					2	SSIS			ALHAMA DE GRANADA.GR
1934-03-03	01-57-00.0	08-27.0 E	36-27.0 N						INMT		V	GHARDIMAOU.TUNS
1934-05-09	16-00-00.0	05-34.0 W	34-48.0 N						SPGM		IV	UAZAN.MAC
1934-05-26	03-57-30.0	04-00.0 W	35-25.0 N					6	SPGM		V	KAHF EL GAR.MAC
1934-05-31	13-22-35.0	04-48.0 W	34-18.0 N					6	SPGM		VI	FEZ.MAC
1934-06-05	23-41-00.0	07-00.0 E	35-00.0 N						IPGA			NEMENCHA.ARG
1934-06-25	08-22-54.0	02-40.0 W	36-30.0 N					4	SSIS			ALBORAN
1934-07-13	10-51-37.0	01-33.0 E	36-07.0 N					1	IPGA		IV	LAMARTINE.ARG
1934-07-18	06-11-31.0	03-31.0 W	36-45.0 N					1	SSIS		III	MOTRIL.GR
1934-07-29	17-05-03.0	03-10.0 W	36-40.0 N					6	SSIS	3.7	V S	ALBORAN
1934-08-22	00-00-00.0	08-36.0 W	31-20.0 N						SSIS		IV	IMI-N-TANOUT.MAC
1934-08-22	07-53-41.0	01-12.0 E	36-06.0 N					5	IPGA			MALAKOFF.ARG
1934-09-07	03-39-17.0	01-43.0 E	36-14.0 N					5	IPGA	5.0	IX +	CARNOT.ARG
1934-10-30	16-44-39.0	01-41.0 E	36-13.0 N						IPGA		IV	LES ATTAFS.ARG
1934-11-07	14-33-50.0	01-53.0 E	36-48.0 N					7	IPGA	4.5	III S	MEDITERRANEO
1934-12-28	05-21-54.0	07-54.0 W	37-00.0 N					3	IMGP		IV	FARO.PORT
1935-02-08	16-00-00.0	04-55.0 W	34-38.0 N						SPGM		IV	RAFSAI.MAC
1935-02-11	10-41-31.0	02-48.0 W	36-31.0 N					4	SSIS	3.5	IV S	ALBORAN
1935-03-06	03-30-00.0	08-52.0 E	36-54.0 N						INMT		VII	AIN EL KASS.TUNS
1935-03-28	21-58-00.0	05-15.0 E	36-40.0 N						IPGA			OUED-MARSA.ARG
1935-05-07	08-01-58.0	05-13.0 W	36-58.0 N					2	SSIS		III	PRUNA.SE
1935-08-02	18-25-33.0	04-53.0 W	36-42.0 N					3	SSIS			TOLOX.MA
1935-09-19	03-12-00.0	07-00.0 E	37-30.0 N						IPGA	5.1	VI S	MEDITERRANEO
1935-10-06	15-13-15.0	02-58.0 W	36-37.0 N					6	SSIS	3.8	III S	ALBORAN
1935-10-18	07-54-20.0	04-00.0 W	34-50.0 N					6	SSIS	4.2	V	GUEZNAYA.MAC
1935-10-26	19-01-11.0	03-05.0 W	36-22.0 N					3	SSIS			ALBORAN
1935-11-15	06-58-02.0	04-00.0 W	35-25.0 N					4	SSIS	4.2	IV S	ALBORAN
1935-12-28	11-24-18.0	06-05.0 E	33-10.0 N						IPGA		V	EL ARFIANE.ARG
1936-01-17	00-00-00.0	06-48.0 E	33-48.0 N						IPGA		V	N.EL-OUED.ARG
1936-02-02	02-30-00.0	05-20.0 W	36-42.0 N						SSIS		V	VILLALUENGA ROSARIO.CA
1936-02-26	06-43-58.0	05-15.0 W	36-44.0 N						SSIS		III	MONTEJAQUE.MA
1936-03-01	14-27-05.0	02-25.0 W	37-00.0 N					4	SSIS	3.6	IV	TABERNAS.AL
1936-03-05	03-00-00.0	05-15.0 W	36-44.0 N						SSIS		IV	MONTEJAQUE.MA
1936-03-05	05-00-00.0	05-15.0 W	36-44.0 N						SSIS		III R	MONTEJAQUE.MA
1936-03-05	19-40-00.0	05-22.0 W	36-46.0 N						SSIS		III R	GRAZALEMA.CA
1936-03-10	23-10-09.0	03-58.0 W	37-00.0 N					1	SSIS		III	ALHAMA DE GRANADA.GR
1936-03-15	15-35-00.0	04-02.0 W	36-46.0 N						SSIS		II	ALGARROBO.MA
1936-03-16	10-05-01.0	05-11.0 W	36-07.0 N					8	SSIS	4.4	IV S	ESTRECHO DE GIBRALTAR
1936-03-24	10-36-00.0	05-22.0 W	36-46.0 N						SSIS		III	GRAZALEMA.CA
1936-03-24	16-51-00.0	05-22.0 W	36-46.0 N						SSIS		III R	GRAZALEMA.CA
1936-03-24	17-08-00.0	05-22.0 W	36-46.0 N						SSIS		III R	GRAZALEMA.CA
1936-03-29	03-06-49.0	02-41.0 W	36-32.0 N					6	SSIS	3.8		ALBORAN
1936-03-30	03-30-00.0	03-42.0 W	33-18.0 N						SPGM		VI	OUTAT-EL-HAJ.MAC
1936-04-11	03-37-50.0	04-19.0 W	34-56.0 N					6	SSIS		V	TARGUIST.MAC
1936-04-20	21-11-50.0	05-20.0 W	36-42.0 N					3	SSIS		IV P	VILLALUENGA ROSARIO.CA
1936-04-20	21-14-54.0	05-20.0 W	36-42.0 N					3	SSIS		IV P	VILLALUENGA ROSARIO.CA
1936-04-20	23-15-00.0	05-15.0 W	36-44.0 N						SSIS		III P	MONTEJAQUE.MA
1936-04-21	02-01-02.0	05-20.0 W	36-42.0 N					4	SSIS	4.0	VI	VILLALUENGA ROSARIO.CA
1936-04-21	04-24-43.0	05-20.0 W	36-42.0 N					2	SSIS		II R	VILLALUENGA ROSARIO.CA
1936-04-24	10-35-52.0	05-20.0 W	36-42.0 N					3	SSIS		III R	VILLALUENGA ROSARIO.CA
1936-04-24	16-51-41.0	05-20.0 W	36-42.0 N					2	SSIS		III R	VILLALUENGA ROSARIO.CA
1936-04-24	17-08-03.0	05-20.0 W	36-42.0 N					5	SSIS		V R	VILLALUENGA ROSARIO.CA
1936-04-25	06-06-30.0	05-20.0 W	36-42.0 N					4	SSIS		IV R	VILLALUENGA ROSARIO.CA
1936-04-26	14-36-32.0	05-20.0 W	36-42.0 N					3	SSIS		III R	VILLALUENGA ROSARIO.CA
1936-05-03	11-25-50.0	05-15.0 W	36-44.0 N					6	SSIS	4.1	V	MONTEJAQUE.MA
1936-05-04	01-18-14.0	05-15.0 W	36-44.0 N					2	SSIS		III R	MONTEJAQUE.MA
1936-05-04	01-38-12.0	05-15.0 W	36-44.0 N					2	SSIS		III R	MONTEJAQUE.MA

F E C H A	H O R A	LONGITUD	LATITUD	PRO	RMS	EH	EZ	NO	AGEN	MAG	INT	LOCALIZACION
1936-05-05	03-11-00.0	05-15.0 W	36-44.0 N					5	SSIS	4.2	VI	MONTEJAQUE.MA
1936-05-05	03-46-13.0	05-15.0 W	36-44.0 N					2	SSIS		III R	MONTEJAQUE.MA
1936-05-06	00-31-47.0	05-20.0 W	36-42.0 N					5	SSIS	3.6	VI	VILLALUENGA ROSARIO.CA
1936-05-06	01-49-39.0	05-20.0 W	36-42.0 N					3	SSIS		IV R	VILLALUENGA ROSARIO.CA
1936-05-06	02-09-02.0	05-20.0 W	36-42.0 N					2	SSIS		III R	VILLALUENGA ROSARIO.CA
1936-05-06	03-34-50.0	05-20.0 W	36-42.0 N					2	SSIS		III R	VILLALUENGA ROSARIO.CA
1936-05-08	02-30-00.0	05-20.0 W	36-42.0 N						SSIS		III R	VILLALUENGA ROSARIO.CA
1936-05-08	03-00-00.0	05-20.0 W	36-42.0 N						SSIS		III R	VILLALUENGA ROSARIO.CA
1936-05-08	10-01-35.0	05-20.0 W	36-42.0 N					3	SSIS		V R	VILLALUENGA ROSARIO.CA
1936-05-08	11-13-14.0	05-20.0 W	36-42.0 N					1	SSIS		III R	VILLALUENGA ROSARIO.CA
1936-05-08	12-40-00.0	05-20.0 W	36-42.0 N						SSIS		III R	VILLALUENGA ROSARIO.CA
1936-05-09	01-32-41.0	05-15.0 W	36-44.0 N					1	SSIS		III R	MONTEJAQUE.MA
1936-05-11	04-00-00.0	05-20.0 W	36-42.0 N						SSIS		IV R	VILLALUENGA ROSARIO.CA
1936-05-12	02-30-56.0	05-20.0 W	36-42.0 N					5	SSIS		V R	VILLALUENGA ROSARIO.CA
1936-05-12	11-00-00.0	05-20.0 W	36-42.0 N						SSIS		III R	VILLALUENGA ROSARIO.CA
1936-05-12	13-30-00.0	05-20.0 W	36-42.0 N						SSIS		III R	VILLALUENGA ROSARIO.CA
1936-05-13	04-30-00.0	05-20.0 W	36-42.0 N						SSIS		III R	VILLALUENGA ROSARIO.CA
1936-05-13	11-10-00.0	05-20.0 W	36-42.0 N						SSIS		III R	VILLALUENGA ROSARIO.CA
1936-05-13	17-10-14.0	05-20.0 W	36-42.0 N					6	SSIS		V R	VILLALUENGA ROSARIO.CA
1936-05-14	14-10-00.0	05-20.0 W	36-42.0 N						SSIS		IV R	VILLALUENGA ROSARIO.CA
1936-05-15	10-30-00.0	05-20.0 W	36-42.0 N						SSIS		IV R	VILLALUENGA ROSARIO.CA
1936-05-16	00-30-00.0	04-07.0 W	36-55.0 N						SSIS		III	ALCAUCIN.MA
1936-05-17	22-46-37.0	05-27.0 W	36-40.0 N					1	SSIS		III	UBRIQUE.CA
1936-05-19	02-25-00.0	05-20.0 W	36-42.0 N						SSIS		IV R	VILLALUENGA ROSARIO.CA
1936-05-19	02-27-00.0	05-20.0 W	36-42.0 N						SSIS		III R	VILLALUENGA ROSARIO.CA
1936-05-21	00-18-00.0	05-20.0 W	36-42.0 N						SSIS		III R	VILLALUENGA ROSARIO.CA
1936-05-21	13-30-00.0	05-20.0 W	36-42.0 N						SSIS		III R	VILLALUENGA ROSARIO.CA
1936-05-26	00-00-00.0	05-27.0 W	36-40.0 N						SSIS		III	UBRIQUE.CA
1936-05-28	00-28-47.0	05-20.0 W	36-42.0 N					8	SSIS	4.6	VII	VILLALUENGA ROSARIO.CA
1936-05-28	01-00-00.0	05-20.0 W	36-42.0 N						SSIS		III R	VILLALUENGA ROSARIO.CA
1936-05-28	01-30-00.0	05-20.0 W	36-42.0 N						SSIS		III R	VILLALUENGA ROSARIO.CA
1936-05-28	02-15-00.0	05-23.0 W	36-53.0 N						SSIS		III	ALGODONALES.CA
1936-05-28	04-00-00.0	05-27.0 W	36-40.0 N						SSIS		III	UBRIQUE.CA
1936-05-29	01-30-00.0	05-20.0 W	36-42.0 N						SSIS		IV R	VILLALUENGA ROSARIO.CA
1936-05-29	08-00-00.0	05-20.0 W	36-42.0 N						SSIS		III R	VILLALUENGA ROSARIO.CA
1936-06-09	04-10-00.0	05-20.0 W	36-42.0 N						SSIS		IV R	VILLALUENGA ROSARIO.CA
1936-07-06	06-27-00.0	02-12.0 E	36-18.0 N					5	IPGA			MILIANA.ARG
1936-07-18	16-24-00.0	05-18.0 W	34-24.0 N					1	SPGM		IV	KARIA.MAC
1936-08-15	06-05-31.0	03-06.0 W	36-36.0 N					3	SSIS			ALBORAN
1936-08-21	22-23-17.0	03-18.0 W	36-00.0 N					3	SSIS			ALBORAN
1936-09-17	01-12-06.0	04-15.0 W	36-00.0 N					4	SSIS	3.9		ALBORAN
1936-09-24	08-22-00.0	02-25.0 W	37-00.0 N					1	SSIS		IV	TABERNAS.AL
1936-10-14	01-30-00.0	06-12.0 W	32-00.0 N					7	SPGM		VII	TILLOUGUIT.MAC
1936-12-22	23-20-02.0	02-28.0 W	36-50.0 N					4	SSIS	3.4	IV	ALMERIA
1936-12-28	00-29-00.0	06-48.0 E	33-48.0 N						IPGA	4.9		N.EL-OUED.ARG
1936-12-29	06-21-31.0	02-28.0 W	36-50.0 N					2	SSIS	3.4	IV	ALMERIA
1937-02-05	16-54-00.0	05-54.0 W	35-00.0 N					3	SSIS		IV	ALCAZARQUIVIR.MAC
1937-02-10	18-16-00.0	07-30.0 E	36-24.0 N						IPGA	5.4	VIII +	LAPAINE.ARG
1937-02-24	23-45-00.0	05-20.0 W	36-42.0 N						SSIS		IV	VILLALUENGA ROSARIO.CA
1937-03-17	03-45-00.0	05-20.0 W	36-42.0 N						SSIS		III	VILLALUENGA ROSARIO.CA
1937-03-30	06-45-00.0	06-54.0 W	30-54.0 N						SPGM		VI	OUARZAZATE.MAC
1937-04-11	16-00-00.0	05-20.0 W	36-42.0 N						SSIS		IV	VILLALUENGA ROSARIO.CA
1937-05-07	23-30-00.0	05-20.0 W	36-42.0 N						SSIS		IV	VILLALUENGA ROSARIO.CA
1937-07-19	15-12-00.0	02-24.0 E	36-24.0 N						IPGA			BOU-MEDFA.ARG
1937-07-20	00-27-07.0	02-28.0 W	36-50.0 N					5	SSIS	4.1	IV	ALMERIA
1937-07-20	00-29-43.0	02-28.0 W	36-50.0 N					1	SSIS		II R	ALMERIA
1937-08-21	23-55-16.0	08-48.0 W	35-06.0 N					16	ISSE	4.8	IV S	CABO SAN VICENTE
1937-10-05	15-51-48.0	04-11.0 W	36-56.0 N					4	SSIS	3.7	V	PERIANA.MA
1937-10-23	17-23-14.0	02-30.0 W	36-25.0 N					5	SSIS	4.3	IV S	ALBORAN
1937-11-01	07-54-02.0	05-27.0 W	36-40.0 N					1	SSIS		IV	UBRIQUE.CA
1937-11-01	08-30-00.0	05-27.0 W	36-40.0 N						SSIS		III R	UBRIQUE.CA
1937-11-01	09-15-00.0	05-20.0 W	36-42.0 N						SSIS		III R	VILLALUENGA ROSARIO.CA
1937-12-30	10-38-40.0	05-13.0 W	36-58.0 N					3	SSIS	3.8	IV	PRUNA.SE
1938-03-02	07-43-51.0	02-45.0 E	36-25.0 N					6	IPGA		VII	LA CHIFFA.ARG
1938-03-30	15-06-06.0	06-15.0 W	33-30.0 N					6	SSIS	5.1		E.HARCHA.MAC
1938-04-21	23-00-00.0	03-59.0 W	37-00.0 N						SSIS		III	ALHAMA DE GRANADA.GR
1938-04-28	13-04-00.0	06-36.0 W	33-30.0 N						SPGM		IV	CHRISTIAN.MAC
1938-05-16	10-56-28.0	05-33.0 W	36-47.0 N					1	SSIS		III	PRADO DEL REY.CA
1938-09-20	13-31-24.0	05-42.0 W	35-00.0 N					3	SPGM		VII	ALCAZARQUIVIR.MAC
1938-10-05	00-13-00.0	03-30.0 W	32-30.0 N					1	SPGM		V	TALSINNT.MAC

FECHA	HORA	LONGITUD	LATITUD	PRO	RMS	EH	EZ	NO	AGEN	MAG	INT		LOCALIZACION
1939-01-02	09-03-19.0	02-45.0 W	36-32.0 N					4	SSIS	3.2			ALBORAN
1939-01-08	10-09-24.0	03-53.0 W	36-48.0 N					4	SSIS	3.9	IV		FRIGILIANA.MA
1939-03-20	01-45-00.0	05-12.0 W	32-54.0 N						SPGM		VI		KERROUCHEN.MAC
1939-04-01	08-02-00.0	00-06.0 E	35-54.0 N						IPGA		VII		MOSTAGANEM.ARG
1939-04-04	14-47-39.0	04-04.0 W	36-55.0 N					4	SSIS	3.8	III		ALCAUCIN.MA
1939-06-14	04-54-15.0	03-08.0 W	36-39.0 N					3	SSIS				ALBORAN
1939-08-19	23-00-26.0	04-02.0 W	36-52.0 N					2	SSIS	3.6	IV	P	SEDELLA.MA
1939-08-19	23-03-57.0	04-02.0 W	36-52.0 N					2	SSIS	3.6	III	P	SEDELLA.MA
1939-08-19	23-17-10.0	04-02.0 W	36-52.0 N					2	SSIS	3.4	III	P	SEDELLA.MA
1939-08-19	23-36-43.0	04-02.0 W	36-52.0 N					6	SSIS	4.3	V		SEDELLA.MA
1939-11-11	18-24-52.0	03-30.0 W	36-44.0 N					3	SSIS				SALOBREÑA.GR
1940-02-17	20-30-00.0	09-19.0 E	36-20.0 N						INMT		V		GAFOUR.TUNS
1940-02-26	04-40-00.0	01-40.0 E	36-12.0 N						IPGA				LES ATTAFS.ARG
1940-03-05	01-50-25.0	05-20.0 W	36-52.0 N					6	SSIS	4.6	VII		EL GASTOR.CA
1940-03-05	02-29-31.0	05-20.0 W	36-52.0 N					3	SSIS	3.6		R	EL GASTOR.CA
1940-03-05	09-24-58.0	05-20.0 W	36-52.0 N					3	SSIS	3.5		R	EL GASTOR.CA
1940-03-06	11-30-52.0	05-20.0 W	36-52.0 N					4	SSIS	4.0		R	EL GASTOR.CA
1940-04-11	23-43-01.0	03-36.0 W	36-32.0 N					3	SSIS				ALBORAN
1940-04-25	08-11-25.0	05-10.0 W	36-37.0 N					5	SSIS	3.4			IGUALEJA.MA
1940-05-28	10-15-36.0	03-02.0 E	36-48.0 N						IPGA		III		ARGEL
1940-07-05	20-54-40.0	04-00.0 W	36-40.0 N					6	SSIS	4.2	IV	S	ALBORAN
1940-07-06	07-50-53.0	04-00.0 W	36-40.0 N					3	SSIS			R	ALBORAN
1940-07-14	04-39-35.0	04-26.0 W	36-43.0 N					4	SSIS		III		MALAGA
1940-08-04	06-17-16.0	04-18.0 W	36-06.0 N					5	SSIS				ALBORAN
1940-08-13	21-48-58.0	03-56.0 W	36-58.0 N					3	SSIS				ALHAMA DE GRANADA.GR
1940-08-15	11-32-50.0	06-30.0 W	36-38.0 N					5	SSIS	4.1	IV	S	GOLFO DE CADIZ
1940-08-17	03-33-27.0	04-00.0 W	35-26.0 N					6	SSIS	4.1			ALBORAN
1940-08-17	22-58-15.0	02-30.0 W	36-37.0 N					5	SSIS	4.3	IV	S	ALBORAN
1940-08-22	02-34-55.0	05-05.0 W	35-55.0 N					5	SSIS				ESTRECHO GIBRALTAR
1940-09-04	14-35-00.0	09-19.0 E	36-20.0 N						INMT		VI		GAFOUR.TUNS
1940-09-13	06-00-00.0	00-54.0 E	36-06.0 N						IPGA				MAZOUNA.ARG
1940-09-18	07-13-00.0	03-15.0 E	34-40.0 N						IPGA	5.0	VII		DJELFA.ARG
1940-11-13	12-00-00.0	01-00.0 W	35-30.0 N						IPGA				ER-RAHEL.ARG
1940-11-20	18-41-01.0	03-30.0 W	36-38.0 N						SSIS	3.3			ALBORAN
1940-11-30	00-21-42.0	03-47.0 W	36-55.0 N					3	SSIS		IV		JAYENA.GR
1940-12-02	12-34-25.0	05-21.0 W	36-53.0 N					1	SSIS		IV		ALGODONALES.CA
1941-01-08	14-39-41.0	00-05.0 E	35-56.0 N						IPGA		VI		MOSTAGANEM.ARG
1941-02-26	07-47-45.0	03-40.0 E	36-18.0 N						IPGA				AIM-BESSEM.ARG
1941-02-26	21-18-57.0	05-18.0 E	36-36.0 N						IPGA				OUED-MARSA.ARG
1941-03-10	12-30-00.0	05-20.0 W	36-42.0 N					1	SSIS		II		VILLALUENGA ROSARIO.CA
1941-03-17	08-10-30.0	00-30.0 E	33-42.0 N						IPGA		VI		GERYVILLE.ARG
1941-04-04	12-00-36.0	02-54.0 E	36-36.0 N						IPGA		VI		BOUFARIK.ARG
1941-04-28	21-12-48.0	00-00.0 E	35-36.0 N						IPGA		VI		JEAN-MERMOZ.ARG
1941-05-09	06-00-37.0	04-42.0 E	36-40.0 N						IPGA				SIDI-AICH.ARG
1941-05-13	17-53-54.0	05-20.0 W	36-52.0 N					4	SSIS	3.4	IV		EL GASTOR.CA
1941-05-17	20-57-17.0	01-54.0 E	36-33.0 N						IPGA		IV		GOURAYA.ARG
1941-06-12	13-55-30.0	03-11.0 W	36-18.0 N					6	SSIS	4.8	IV	S	ALBORAN
1941-06-22	19-00-00.0	03-30.0 W	32-24.0 N					1	SPGM		VIII		TALSINNT.MAC
1941-06-26	10-08-59.0	04-25.0 W	36-25.0 N					5	SSIS	3.5	III	S	ALBORAN
1941-08-07	00-00-00.0	09-38.0 E	36-03.0 N						INMT		VII		SAADIA DU BARGOU.TUNS
1941-08-17	22-58-21.0	03-01.0 W	36-45.0 N						SSIS		IV		ADRA.AL
1941-09-13	19-42-14.8	01-54.0 E	36-33.0 N						IPGA				GOURAYA.ARG
1941-10-07	03-25-55.0	02-57.0 W	36-41.0 N					4	SSIS	3.3	V	S	ALBORAN
1941-10-16	10-44-52.0	04-30.0 W	36-40.0 N						SSIS		II		CHURRIANA.MA
1941-10-17	03-49-28.0	02-05.0 E	36-34.0 N						IPGA		V		CHERCHELL.ARG
1941-10-19	04-34-52.0	03-18.0 W	36-24.0 N					5	SSIS	3.6	IV	S	ALBORAN
1941-10-26	20-15-30.0	02-29.0 W	36-54.0 N					1	SSIS	3.1	III		ALMERIA
1941-11-22	09-08-58.0	02-29.0 W	36-54.0 N					3	SSIS	3.7	IV		ALMERIA
1941-12-06	00-33-56.0	03-15.0 W	35-35.0 N					5	SSIS	4.5	IV	S	ALBORAN
1941-12-27	18-17-38.0	10-00.0 W	35-48.0 N					6	BCIS	5.5	IV	S	ATLANTICO
1942-01-12	16-26-06.0	00-18.0 W	34-00.0 N					3	SSIS				SW.ARGELIA
1942-02-08	09-33-59.0	01-42.0 E	36-12.0 N						IPGA				LES ATTAFS.ARG
1942-02-28	00-55-18.0	09-45.0 W	35-26.0 N					4	SSIS	5.1			SW.CABO SAN VICENTE
1942-03-02	22-23-27.0	03-12.0 E	36-30.0 N						IPGA		VII		HADUCH-MEURDJA.ARG
1942-04-21	12-46-53.0	03-30.0 E	36-42.0 N						IPGA				HADUCH-MEURDJA.ARG
1942-04-28	08-10-00.0	03-44.0 W	36-57.0 N					3	SSIS				JAYENA.GR
1942-05-13	13-30-02.0	04-05.0 W	36-00.0 N					5	SSIS	3.0			ALBORAN
1942-06-10	02-58-27.0	02-49.0 W	36-30.0 N					3	SSIS	3.1			ALBORAN
1942-06-30	21-44-54.0	03-06.0 E	36-42.0 N						IPGA		V	+	MAISON CARREE.ARG
1942-06-30	22-09-47.0	03-06.0 E	36-42.0 N						IPGA		III	R	MAISON CARREE.ARG

FECHA	HORA	LONGITUD	LATITUD	PRO	RMS	EH	EZ	NO	AGEN	MAG	INT	LOCALIZACION
1942-07-20	09-43-47.0	04-06.0 W	35-18.0 N						SPGM	4.2		ALBORAN
1942-08-23	22-42-20.0	04-00.0 W	37-00.0 N					3	SSIS			ALHAMA DE GRANADA.GR
1942-09-03	16-11-57.0	05-25.0 W	36-40.0 N					2	SSIS		IV	UBRIQUE.CA
1942-09-30	00-16-20.0	05-25.0 E	36-10.0 N						IPGA			SETIF.ARG
1942-11-07	00-12-32.0	05-15.0 E	36-40.0 N						IPGA		V	OUED-MARSA.ARG
1942-11-25	22-55-14.0	05-26.0 W	36-08.0 N					1	SSIS		IV	ALGECIRAS.CA
1942-12-21	01-53-16.0	03-03.0 W	36-58.0 N					3	SSIS	3.1	IV	UGIJAR.GR
1943-01-05	13-44-19.0	02-30.0 W	36-57.0 N					1	SSIS	2.6	III	GADOR.AL
1943-01-10	17-41-07.0	03-12.0 W	36-48.0 N					3	SSIS	2.9		ALBUÑOL.GR
1943-01-19	21-59-25.0	04-02.0 W	36-58.0 N					6	SSIS	3.8	V	ALHAMA DE GRANADA.GR
1943-02-16	13-00-00.0	07-30.0 E	36-29.0 N						IPGA			GUELMA.ARG
1943-02-26	12-07-20.0	05-27.0 W	36-40.0 N					2	SSIS		V	UBRIQUE.CA
1943-04-16	11-43-16.0	04-33.0 E	36-05.0 N					6	IPGA	5.0	IX	MANSOURAH.ARG
1943-04-28	21-22-00.0	03-54.0 E	36-24.0 N						IPGA			BOUIRA.ARG
1943-06-07	12-37-35.0	04-33.0 E	36-05.0 N					6	IPGA	4.4	VI R	MANSOURAH.ARG
1943-06-10	07-47-31.0	04-33.0 E	36-05.0 N					5	IPGA	4.6	VI R	MANSOURAH.ARG
1943-10-27	21-19-38.0	02-43.0 W	37-00.0 N					5	SSIS	3.5	V	CANJAYAR.AL
1943-10-30	14-38-44.0	02-43.0 W	37-00.0 N					1	SSIS	3.0	R	CANJAYAR.AL
1943-12-03	20-44-54.0	04-10.0 W	35-35.0 N					3	SSIS	3.8		ALBORAN
1944-01-05	20-45-37.0	04-06.0 W	36-12.0 N					4	SSIS			ALBORAN
1944-03-23	11-17-08.0	03-18.0 W	35-00.0 N					5	SPGM	3.9	IV	AZIB-EL-MIDAR.MAC
1944-04-16	22-11-11.0	03-30.0 W	34-54.0 N					4	SPGM	4.0	IV	AZIB-EL-MIDAR.MAC
1944-04-22	06-07-00.0	02-51.0 W	36-32.0 N					3	SSIS	3.4		ALBORAN
1944-09-30	17-13-34.0	03-57.0 W	36-50.0 N					5	SSIS	4.1	VI	COMPETA.MA
1944-10-05	19-25-10.0	03-03.0 W	36-58.0 N					3	SSIS	3.2	IV	UGIJAR.GR
1944-10-18	00-54-37.0	02-57.0 W	36-51.0 N					1	SSIS	3.0	III	BERJA.AL
1944-10-19	18-30-45.0	04-27.0 W	36-43.0 N					1	SSIS		III	MALAGA
1944-12-28	10-05-18.0	03-55.0 W	36-45.0 N					3	SSIS			TORROX.MA
1945-01-16	23-35-00.0	02-12.0 W	36-58.0 N						SSIS		III	NIJAR.AL
1945-01-17	01-20-00.0	02-50.0 W	36-47.0 N						SSIS		III	EL EJIDO.AL
1945-02-07	02-12-15.0	03-44.0 W	36-26.0 N					3	SSIS			JAYENA.GR
1945-03-24	04-58-23.0	02-26.0 W	36-35.0 N					1	SSIS	3.2	III S	ALBORAN
1945-04-17	08-06-58.0	02-26.0 W	36-45.0 N					2	SSIS	3.3	III S	GOLFO DE ALMERIA
1945-04-27	14-43-47.0	00-35.0 W	36-40.0 N					6	SSIS	4.4		MEDITERRANEO
1945-05-06	18-24-38.0	02-54.0 W	35-24.0 N					5	SSIS	4.0		ALBORAN
1945-05-17	18-17-02.0	02-49.0 W	36-25.0 N					5	SSIS	3.3		ALBORAN
1945-06-03	00-44-25.0	02-42.0 W	35-45.0 N					5	SSIS	4.3		ALBORAN
1945-06-17	09-44-00.0	08-48.0 W	36-42.0 N					4	BCIS	4.4		GOLFO DE CADIZ
1945-08-27	20-36-00.0	03-30.0 W	35-00.0 N					6	SPGM		III	AZIB-EL-MIDAR.MAC
1945-09-19	06-48-02.0	04-30.0 W	35-34.0 N					5	SSIS		V S	ALBORAN
1945-09-20	03-47-14.0	03-30.0 W	37-00.0 N					3	SSIS			DURCAL.GR
1945-10-26	18-33-19.0	04-26.0 W	36-43.0 N					1	SSIS		III	MALAGA
1946-02-06	05-17-58.0	02-24.0 W	36-42.0 N					2	SSIS	3.7		ALBORAN
1946-02-12	02-43-24.0	04-57.0 E	35-45.0 N					7	IPGA	5.6	VIII +	HODNA.ARG
1946-03-19	06-00-00.0	06-36.0 E	36-24.0 N						IPGA		IV	CONSTANTINE.ARG
1946-03-30	20-10-29.0	04-12.0 E	36-30.0 N						IPGA		V	OUAGHZEN.ARG
1946-07-12	12-30-00.0	02-56.0 W	35-17.0 N						SSIS		III	MELILLA
1946-07-31	22-15-00.0	05-25.0 E	36-30.0 N						IPGA		IV	AIN-MERDJA.ARG
1946-09-03	17-00-00.0	04-33.0 E	36-04.0 N						IPGA		III	MANSOURAH.ARG
1946-09-09	17-26-29.0	04-07.0 E	36-23.0 N					6	IPGA	5.2	VII +	BOUIRA.ARG
1946-09-23	21-40-00.0	04-41.0 E	36-37.0 N						IPGA		III	SIDI-AICH.ARG
1946-10-02	03-02-59.0	03-18.0 W	35-00.0 N					3	SPGM		VI	TIZTOUTINE.MAC
1946-10-17	20-58-00.0	04-33.0 E	36-04.0 N						IPGA		III	MANSOURAH.ARG
1946-11-25	15-30-00.0	01-49.0 E	35-37.0 N						IPGA		IV	VIALAR.ARG
1946-11-29	18-22-04.0	02-39.0 W	36-58.0 N					4	SSIS	3.8	V +	ROQUETAS DE MAR.AL
1946-11-29	23-33-22.0	02-39.0 W	36-53.0 N					1	SSIS	3.2	R	ROQUETAS DE MAR.AL
1946-12-12	02-17-17.0	02-54.0 W	36-30.0 N					4	SSIS			ALBORAN
1946-12-26	23-27-20.0	03-06.0 W	35-06.0 N					4	SPGM		IV	ZEGANGAN.MAC
1946-12-26	23-28-48.0	03-06.0 W	35-06.0 N					2	SSIS		III R	ZEGANGAN.MAC
1947-01-01	14-48-16.0	04-24.0 W	35-54.0 N					4	SSIS			ALBORAN
1947-01-14	23-12-00.0	01-41.0 E	36-13.0 N						IPGA		IV	LES ATTAFS.ARG
1947-01-23	06-31-07.0	04-15.0 W	37-00.0 N						SSIS		III	ALFARNATE.MA
1947-01-29	18-47-18.0	08-00.0 W	35-54.0 N					3	SSIS			GOLFO DE CADIZ
1947-02-17	04-20-00.0	03-34.0 W	36-59.0 N						SSIS		II	DURCAL.GR
1947-02-27	20-40-27.0	05-15.0 W	36-38.0 N					1	SSIS		III	ATAJATE.MA
1947-03-18	07-00-00.0	07-54.0 W	37-00.0 N						IMGP		III	FARO.PORT
1947-03-25	22-45-28.0	03-02.0 E	36-48.0 N						IPGA		IV	ARGEL.ARG
1947-03-29	01-10-53.0	00-39.0 E	33-03.0 N						IPGA		V	ARBAOUAT.ARG
1947-04-27	08-30-00.0	02-16.0 W	36-54.0 N						SSIS		III	CUEVAS LOS MEDINA.AL
1947-04-28	07-06-21.0	01-06.0 E	36-12.0 N					5	IPGA	4.7	V	FROMENTIN.ARG

FECHA	HORA	LONGITUD	LATITUD	PRO	RMS	EH	EZ	NO	AGEN	MAG	INT	LOCALIZACION
1947-05-14	20-30-00.0	02-39.0 W	36-43.0 N						SSIS		III	FARO SABINAR.AL
1947-05-17	14-30-00.0	04-33.0 E	36-04.0 N						IPGA		IV	MANSOURAH.ARG
1947-05-30	22-25-31.0	02-18.0 W	35-48.0 N					6	SSIS	4.2	VI S	ALBORAN
1947-06-07	15-56-31.5	02-27.0 W	36-43.0 N					1	SSIS	3.0	IV S	ALBORAN
1947-08-06	09-46-00.0	06-40.0 E	36-18.0 N						IPGA	5.3	VIII +	SE.CONSTANTINE.ARG
1947-09-01	03-45-00.0	00-28.0 E	35-49.0 N						IPGA		IV	RELIZANE.ARG
1947-09-19	10-35-33.0	02-20.0 W	35-32.0 N					3	SSIS			ALBORAN
1947-09-20	08-18-22.0	02-55.0 W	35-17.0 N					3	SSIS	3.9	III	MELILLA
1947-10-16	01-22-53.0	06-10.0 W	36-50.0 N					1	SSIS		III	JEREZ LA FRONTERA.CA
1947-10-27	10-31-00.0	08-30.0 E	37-36.0 N						IPGA		VI S	MEDITERRANEO
1947-11-18	05-59-00.0	06-36.0 E	36-24.0 N						IPGA		IV	CONSTANTINE.ARG
1947-12-16	12-11-32.0	00-28.0 W	36-54.0 N					3	SSIS	3.9		MEDITERRANEO
1947-12-20	10-30-00.0	06-40.0 E	36-18.0 N						IPGA		IV	LE KROUBS.ARG
1947-12-31	02-51-16.0	04-12.0 E	36-18.0 N						IPGA		V	EL-ADJIBA.ARG
1948-01-06	12-00-45.0	03-12.0 W	36-07.0 N					5	SSIS	3.8		ALBORAN
1948-02-13	05-35-00.0	04-33.0 E	36-05.0 N						IPGA		IV	MANSOURAH.ARG
1948-02-16	02-46-28.0	04-21.0 W	36-18.0 N					4	SSIS	3.9		ALBORAN
1948-02-25	02-50-22.0	05-12.0 E	36-30.0 N						IPGA		IV	KERRATA.ARG
1948-03-13	08-06-00.0	00-06.0 E	33-00.0 N					23	BCIS	4.9	IX	BOU SEMRHOUN.MAC
1948-03-13	16-39-05.0	03-03.0 E	36-16.0 N						IPGA		IV	CHAMPLAIN.ARG
1948-03-30	19-10-00.0	04-33.0 E	36-05.0 N						IPGA		III	MANSOURAH.ARG
1948-04-14	00-25-00.0	07-25.0 E	36-30.0 N						IPGA		IV	GUELMA.ARG
1948-04-21	04-15-00.0	02-46.0 W	35-15.0 N					1	SSIS		III S	ALBORAN
1948-05-05	11-52-26.0	03-18.0 W	36-24.0 N					4	SSIS	2.7		ALBORAN
1948-05-19	13-42-17.0	10-12.0 E	36-48.0 N						INMT		VI	TUNIS.TUNS
1948-05-24	01-25-10.0	03-17.0 W	36-30.0 N					3	SSIS			ALBORAN
1948-05-24	07-05-00.0	02-02.0 E	35-52.0 N						IPGA		V	TENIET-EL-HAAD.ARG
1948-07-06	03-15-00.0	00-35.0 E	35-45.0 N						IPGA		IV	RELIZANE.ARG
1948-07-21	11-40-00.0	06-36.0 E	36-24.0 N						IPGA		IV	CONSTANTINE.ARG
1948-09-17	19-00-00.0	06-36.0 E	36-24.0 N						IPGA		IV	CONSTANTINE.ARG
1948-10-27	02-38-54.0	02-28.0 W	36-51.0 N					1	SSIS	3.0	II	ALMERIA
1949-01-15	11-14-00.0	05-15.0 E	36-30.0 N						IPGA		V	KERRATA.ARG
1949-01-16	03-48-00.0	05-15.0 E	36-40.0 N						IPGA		IV	OUED-MARSA.ARG
1949-02-15	05-20-00.0	05-15.0 E	36-30.0 N						IPGA		IV P	KERRATA.ARG
1949-02-17	21-00-50.0	05-15.0 E	36-30.0 N						IPGA	4.9	VII +	KERRATA.ARG
1949-02-27	02-48-00.0	05-15.0 E	36-30.0 N						IPGA		R	KERRATA.ARG
1949-03-31	01-48-06.0	02-18.0 W	37-00.0 N					1	SSIS	3.3	V	SIERRA ALHAMILLA.AL
1949-04-20	01-47-00.0	07-50.0 W	37-00.0 N						IMGP		III	OLHAO.PORT
1949-05-07	03-05-37.0	10-36.0 E	35-54.0 N						INMT		VIII	SOUSSE.TUNS
1949-05-08	16-33-29.0	04-50.0 E	36-45.0 N						IPGA		IV	EL-KSEUR.ARG
1949-05-12	14-00-00.0	00-06.0 E	35-24.0 N						IPGA		V	MASCARA.ARG
1949-05-19	23-10-00.0	00-18.0 E	35-18.0 N						IPGA		V	AIN-FARES.ARG
1949-08-01	12-38-33.0	02-15.0 E	36-30.0 N						IPGA		IV	ZURICH.ARG
1949-08-03	15-51-49.0	02-15.0 E	36-30.0 N						IPGA		IV R	ZURICH.ARG
1949-10-16	11-37-25.0	01-40.0 E	36-12.0 N						IPGA		IV	LES ATTAFS.ARG
1949-10-25	08-32-00.0	03-12.0 E	37-00.0 N						IPGA		VI S	MEDITERRANEO
1949-10-27	20-55-00.0	00-15.0 E	35-25.0 N						IPGA		VI	AIN-FARES.ARG
1949-11-04	12-35-59.0	00-42.0 W	35-42.0 N						BCIS	4.5	V +	ORAN.ARG
1949-11-24	02-44-30.0	03-00.0 E	36-42.0 N						IPGA		V	DOUERA.ARG
1949-12-22	21-09-58.0	03-00.0 E	36-48.0 N						IPGA		IV	ARGEL
1950-01-13	18-07-16.0	04-36.0 E	36-06.0 N						IPGA		IV	MANSOURAH.ARG
1950-02-08	23-39-08.0	01-18.0 E	36-18.0 N						IPGA	3.1	VI +	FLATTERS.ARG
1950-03-05	02-59-12.0	01-12.0 E	36-18.0 N						IPGA		V +	FROMENTIN.ARG
1950-03-15	09-15-34.0	02-42.0 E	36-48.0 N						IPGA		V S	MEDITERRANEO
1950-03-22	04-38-12.0	02-34.0 W	36-53.0 N					4	SSIS	3.9	V +	ENIX.AL
1950-04-01	21-27-59.0	05-18.0 E	36-30.0 N						IPGA		V	KERRATA.ARG
1950-04-01	21-30-17.0	05-18.0 E	36-30.0 N						IPGA		V R	KERRATA.ARG
1950-04-02	06-30-00.0	05-18.0 E	36-30.0 N						IPGA		IV R	KERRATA.ARG
1950-04-02	16-45-00.0	05-18.0 E	36-30.0 N						IPGA		IV R	KERRATA.ARG
1950-04-04	05-15-00.0	05-15.0 E	36-40.0 N						IPGA		V	OUED-MARSA.ARG
1950-04-05	06-40-00.0	01-10.0 W	35-18.0 N						IPGA		V	TROIS-MARABOUTS.ARG
1950-04-06	07-00-00.0	01-10.0 W	35-18.0 N						IPGA		V R	TROIS-MARABOUTS.ARG
1950-04-09	14-34-33.0	01-18.0 E	36-30.0 N						IPGA		V	FLATTERS.ARG
1950-04-10	04-00-00.0	01-12.0 E	36-18.0 N						IPGA		IV	FROMENTIN.ARG
1950-04-18	21-10-34.0	04-55.0 E	36-45.0 N						IPGA		IV	LA REUNION.ARG
1950-04-20	17-19-14.0	02-06.0 E	33-54.0 N						IPGA	5.1	VI	EL-GHEICHA.ARG
1950-04-24	03-19-24.0	02-42.0 W	35-36.0 N					4	SSIS	4.3	III S	CABO TRES FORCAS.MAC
1950-05-04	05-36-44.0	04-50.0 E	36-45.0 N						IPGA		IV	EL-KSEUR.ARG
1950-05-10	22-20-00.0	05-30.0 W	32-42.0 N					27	SPGM		VII +	KERROUCHEN.MAC
1950-05-16	02-29-59.0	05-25.0 E	36-30.0 N						IPGA		V	AIN-MERDJA.ARG

F E C H A	H O R A	LONGITUD	LATITUD	PRO	RMS	EH	EZ	NO	AGEN	MAG	INT	LOCALIZACION
1950-05-18	20-37-49.0	02-24.0 W	35-52.0 N					2	SSIS	3.9		ALBORAN
1950-05-21	10-44-29.0	00-12.0 E	35-42.0 N						IPGA		V +	BOUGUIRAT.ARG
1950-06-14	00-45-00.0	05-06.0 W	34-36.0 N						SPGM		V	TEROUAL.MAC
1950-06-20	00-05-37.0	09-00.0 W	36-44.0 N					3	SSIS			SW.CABO SAN VICENTE
1950-07-06	14-18-50.0	04-47.0 W	37-00.0 N					4	SSIS	3.4		TEBA.MA
1950-07-13	19-25-30.0	03-00.0 W	36-19.0 N					3	SSIS	3.7		ALBORAN
1950-07-16	03-19-37.0	02-35.0 W	36-35.0 N					4	SSIS	3.9	V S	GOLFO DE ALMERIA
1950-08-10	00-01-33.0	03-00.0 W	36-48.0 N						SSIS	2.5	III	ADRA.AL
1950-08-21	18-46-22.0	05-30.0 E	36-20.0 N						IPGA		V	PERIGOTVILLE.ARG
1950-09-02	20-20-00.0	00-12.0 W	35-30.0 N						IPGA		IV	ST.DENIS DU SIG.ARG
1950-09-06	01-09-09.0	02-48.0 E	35-54.0 N						IPGA		V	MOUDJEBEUR.ARG
1950-09-07	20-50-00.0	00-12.0 W	35-30.0 N						IPGA		V	ST.DENIS DU SIG.ARG
1950-09-11	00-30-00.0	01-40.0 E	36-15.0 N						IPGA		IV	STE.MONIQUE.ARG
1950-10-05	23-02-15.0	01-42.0 E	36-12.0 N						IPGA		VI	CARNOT.ARG
1950-10-10	09-09-07.0	01-42.0 E	36-12.0 N						IPGA		V R	CARNOT.ARG
1950-10-10	09-19-25.0	01-42.0 E	36-12.0 N						IPGA		V R	CARNOT.ARG
1950-10-15	14-21-02.0	01-42.0 E	36-12.0 N						IPGA		V R	CARNOT.ARG
1950-10-18	08-08-24.0	01-42.0 E	36-12.0 N						IPGA		VI	CARNOT.ARG
1950-10-18	09-14-46.0	01-42.0 E	36-12.0 N						IPGA		VI R	CARNOT.ARG
1950-10-30	03-33-18.0	05-18.0 E	36-12.0 N						IPGA		V	BIR-KASDALI.ARG
1950-11-02	06-23-14.0	05-18.0 E	36-12.0 N						IPGA		V R	BIR-KASDALI.ARG
1950-11-21	23-55-00.0	00-10.0 W	35-48.0 N						IPGA		V	PORT-AUX-POULES.ARG
1950-11-22	02-42-34.0	07-12.0 E	36-06.0 N						IPGA		V	KSAR SBAHI.ARG
1950-11-23	01-00-58.0	07-12.0 E	36-06.0 N						IPGA		IV R	KSAR SBAHI.ARG
1950-11-23	10-06-29.0	07-12.0 E	36-06.0 N						IPGA		V R	KSAR SBAHI.ARG
1950-11-30	03-20-00.0	00-06.0 E	35-55.0 N						IPGA		IV	MOSTAGANEM.ARG
1950-12-08	04-33-50.0	03-36.0 E	36-30.0 N						IPGA		VI +	THIERS.ARG
1950-12-29	17-30-40.0	03-30.0 E	36-07.0 N						IPGA		IV	BOUGAOUDEN.ARG
1951-01-17	15-56-00.0	04-00.0 W	36-00.0 N						BCIS			ALBORAN
1951-01-18	19-12-15.0	00-06.0 W	35-30.0 N						IPGA		IV	ST.DENIS.ARG
1951-02-09	04-54-45.8	02-48.0 E	36-24.0 N						IPGA		V	BLIDA.ARG
1951-03-15	07-39-22.0	02-30.0 W	36-24.0 N					3	SSIS			ALBORAN
1951-03-18	03-20-25.0	03-06.0 W	36-36.0 N					3	SSIS			ALBORAN
1951-06-20	04-30-00.0	08-48.0 W	30-42.0 N						SPGM		V	AOULOUZ.MAC
1951-10-01	16-29-00.0	02-30.0 W	36-24.0 N					3	SSIS		IV S	ALBORAN
1951-10-28	15-25-00.0	05-54.0 W	31-42.0 N					1	SPGM		V	MSEMRIR.MAC
1951-12-06	14-12-52.0	02-00.0 W	35-30.0 N					3	SSIS		V S	MEDITERRANEO
1951-12-27	09-39-35.0	03-06.0 W	35-06.0 N					1	SSIS		IV	ZEGANGAN.MAC
1951-12-28	04-55-58.0	03-06.0 W	35-06.0 N					1	SSIS		IV R	ZEGANGAN.MAC
1952-00-00	00-00-00.0	10-28.0 E	36-18.0 N						INMT		VII	BOU FICHA.TUNS
1952-02-02	20-20-42.1	03-54.0 E	36-55.0 N						IPGA		III	DELLYS.ARG
1952-02-07	21-30-46.0	03-00.0 E	36-50.0 N						IPGA		II	ARGEL.ARG
1952-02-22	05-04-00.0	08-12.0 W	36-06.0 N						IMGP		V	BOLIQUEIME.PORT
1952-03-28	03-48-58.2	04-54.0 E	35-54.0 N						IPGA		V	TOCQUEVILLE.ARG
1952-04-01	04-21-02.1	07-18.0 E	36-30.0 N						IPGA		VI	CONSTANTOIS.ARG
1952-04-12	10-46-35.1	03-35.7 W	36-57.0 N	25	1.8	10	9	10	SSIS		III	PADUL.GR
1952-04-12	16-23-41.5	07-18.0 E	36-30.0 N						IPGA		IV	PHILIPPEVILLE.ARG
1952-05-12	19-34-36.8	06-28.3 W	35-41.4 N	60	1.1	27		9	SSIS		V S	W.ESTRECHO GIBRALTAR
1952-05-15	20-31-13.8	07-18.0 E	36-30.0 N						IPGA		III	BIRMANDREIS.ARG
1952-06-09	14-53-02.1	03-51.4 W	36-56.1 N	5	1.8	9	12	9	SSIS		IV	ALHAMA DE GRANADA.GR
1952-06-17	22-37-20.0	11-48.0 W	36-42.0 N						ISSE		IV S	ATLANTICO
1952-06-20	16-42-24.0	00-12.0 W	35-48.0 N					6	SSIS		V	P.POULES.ARG
1952-06-21	20-57-09.0	04-00.0 W	37-00.0 N					4	SSIS		III	ALHAMA DE GRANADA.GR
1952-07-02	07-03-02.0	04-42.0 W	36-54.0 N					3	SSIS		II	VALLE DE ABDALAGIS.MA
1952-08-04	12-56-07.0	00-12.0 E	36-42.0 N					8	SSIS			MEDITERRANEO
1952-08-31	15-45-22.0	02-12.0 W	35-30.0 N						BCIS		V S	ALBORAN
1952-09-17	17-03-07.1	05-18.0 E	36-36.0 N						IPGA		V	KERRATA.ARG
1952-09-21	05-14-40.0	03-00.0 E	36-30.0 N						IPGA		IV	HAMMAM MELOUANE.ARG
1952-09-23	12-07-57.6	03-40.0 E	36-45.0 N						IPGA		V	BORDI MENAIEL.ARG
1952-11-15	14-45-06.8	01-48.0 E	36-12.0 N						IPGA		V	ROUINA.ARG
1952-12-25	04-10-04.9	05-18.0 E	36-36.0 N						IPGA		IV	KERRATA.ARG
1952-12-30	01-57-40.3	02-10.0 E	36-34.0 N						IPGA		III	CHERCHELL.ARG
1953-01-22	23-45-35.6	02-40.0 E	36-28.0 N						IPGA		IV	MOUZAIAVILLE.ARG
1953-01-26	00-11-40.0	10-00.0 W	36-30.0 N						BCIS		IV S	SW.CABO SAN VICENTE
1953-02-02	15-00-00.0	09-18.0 E	36-18.0 N						INMT		VI	GAFOUR.TUNS
1953-03-01	04-32-41.8	03-25.0 E	36-45.0 N						IPGA		V	L'ALMA.ARG
1953-03-02	05-32-14.7	03-25.0 E	36-45.0 N						IPGA		IV	L'ALMA.ARG
1953-03-11	05-35-25.9	05-18.0 E	36-36.0 N						IPGA		IV	KERRATA.ARG
1953-03-12	19-26-02.0	10-00.0 W	36-18.0 N						BCIS			SW.CABO SAN VICENTE
1953-03-16	14-22-23.6	04-15.0 E	36-36.0 N						IPGA		V	MICHELET.ARG

FECHA	HORA	LONGITUD	LATITUD	PRO	RMS	EH	EZ	NO	AGEN	MAG	INT	LOCALIZACION
1953-03-31	23-46-59.4	02-12.0 E	36-36.0 N						IPGA		IV	CHERCHELL.ARG
1953-04-01	00-44-16.9	02-12.0 E	36-36.0 N						IPGA		IV R	CHERCHELL.ARG
1953-04-26	22-11-25.0	03-58.0 W	36-43.7 N	5	2.8	25	39	7	SSIS	3.5	III	TORROX.MA
1953-05-05	15-14-45.7	00-40.0 E	35-46.0 N						IPGA		IV	FERRY.ARG
1953-05-18	23-15-42.5	01-32.0 E	36-12.0 N						IPGA		IV	FODDA.ARG
1953-05-30	18-21-55.8	06-40.0 E	36-20.0 N						IPGA		IV	PRESA DE KROB.ARG
1953-07-03	12-40-59.8	03-35.7 W	36-34.7 N	5	1.7	17		6	SSIS	2.9	IV S	ALBORAN
1953-07-04	00-23-18.0	03-54.0 W	36-54.0 N					4	SSIS		III	ALHAMA DE GRANADA.GR
1953-07-05	04-04-20.0	03-30.0 E	36-12.0 N						BCIS		VIII	AUMALE.ARG
1953-08-02	02-05-24.7	01-00.0 E	36-15.0 N						IPGA		III	BOUGIE.ARG
1953-08-18	04-15-50.0	00-00.0 E	35-06.0 N						IPGA		V	AIN FEKAN.ARG
1953-08-22	01-08-00.0	03-30.0 E	36-00.0 N						USGS	4.9	VIII	AUMALE.ARG
1953-08-27	02-19-31.0	03-30.0 E	36-12.0 N						IPGA		IV R	AUMALE.ARG
1953-08-29	14-08-50.0	05-00.0 E	35-48.0 N						IPGA	5.2	IX	HODNA.ARG
1953-09-10	01-30-27.5	02-26.0 E	36-35.0 N						IPGA		IV	TIPAZA.ARG
1953-09-11	00-02-09.6	05-18.0 E	36-36.0 N						IPGA		IV	OUED MARSA.ARG
1953-09-20	00-33-48.3	00-12.0 E	36-02.0 N						IPGA		III	CHELIFF.ARG
1953-09-23	09-37-10.8	05-18.0 E	36-36.0 N						IPGA		IV	DARGUINAH.ARG
1953-09-26	20-48-02.4	03-25.0 E	36-40.0 N						IPGA		V	SOUMA.ARG
1953-10-17	19-33-00.0	09-42.0 E	35-36.0 N						INMT		VII	CHERICHERA.TUNS
1953-11-04	14-06-20.9	02-30.0 E	36-24.0 N						IPGA		V	BOU-MEDFA.ARG
1953-11-08	18-33-37.4	02-55.0 W	36-29.4 N	15	2.3	40	45	6	SSIS	2.8		ALBORAN
1953-11-09	19-24-07.6	02-30.0 E	36-24.0 N						IPGA		V	BARRAQUE.ARG
1953-11-10	13-59-06.0	07-06.0 W	36-42.0 N					8	SSIS	4.3	V S	GOLFO DE CADIZ
1953-12-01	06-53-00.0	05-45.0 W	31-30.0 N					4	BCIS		V	MSEMRIR.MAC
1953-12-17	23-13-00.8	03-30.0 E	36-12.0 N						IPGA		IV	AUMALE.ARG
1953-12-25	05-59-29.1	03-36.0 E	36-16.0 N						IPGA	4.9	VII	BIR RABALOU.ARG
1954-01-08	16-33-50.0	03-53.0 W	36-56.0 N					7	SSIS	4.2	VIII +	ARENAS DEL REY.GR
1954-01-11	09-46-42.0	02-42.0 W	36-54.0 N					4	SSIS	4.2	III	SIERRA GADOR.AL
1954-01-15	21-19-26.8	01-32.0 E	36-12.0 N						IPGA		VI	FODDA.ARG
1954-01-24	19-31-37.8	03-30.0 E	36-12.0 N						IPGA		IV	AUMALE.ARG
1954-01-26	19-30-02.0	02-38.0 W	36-42.0 N					3	SSIS	3.2	III	SABINAR DE ROQUETAS.AL
1954-02-18	00-44-29.0	06-24.0 W	37-00.0 N					10	BCIS	3.6	V	MARISMAS GUADALQUI.HU
1954-02-20	18-19-10.2	03-30.0 E	36-12.0 N						IPGA		V	AUMALE.ARG
1954-02-24	22-47-51.0	04-25.0 W	36-25.0 N					4	SSIS	3.7	III S	ALBORAN
1954-02-25	09-26-15.0	04-25.0 W	36-25.0 N					4	SSIS		III SR	ALBORAN
1954-03-09	20-23-31.0	03-18.0 W	36-24.0 N					4	SSIS	3.1		ALBORAN
1954-03-12	02-54-38.0	03-36.0 E	36-16.0 N						IPGA		III	BIR RABALOU.ARG
1954-03-29	06-16-05.0	03-36.0 W	37-00.0 N	657				11	SSIS	7.0	V +	DURCAL.GR
1954-04-13	10-47-59.2	03-00.0 E	36-46.0 N						IPGA		II	ARGEL.ARG
1954-04-20	09-49-44.3	03-01.0 W	36-24.0 N	5	1.9	41	36	6	SSIS			ALBORAN
1954-04-23	19-55-19.0	04-54.0 W	34-42.0 N						BCIS	4.5		MARRUECOS
1954-05-07	05-52-00.0	09-14.0 E	37-03.0 N						INMT		VI	SEJENANE.TUNS
1954-05-29	12-01-38.4	02-24.0 E	36-18.0 N						IPGA		V	HAMMAM RIGHA.ARG
1954-06-09	02-31-37.6	05-18.0 E	36-36.0 N						IPGA		IV	KERRATA.ARG
1954-06-15	22-35-44.0	02-30.0 W	36-54.0 N					1	SSIS	3.0	III	ALMERIA
1954-06-21	14-56-09.6	03-36.0 E	36-36.0 N						IPGA		IV	COURBET.ARG
1954-06-23	19-37-57.0	02-02.0 W	36-52.0 N					3	SSIS	3.2	III	HORTICHUELAS.AL
1954-06-24	04-14-55.4	03-15.0 E	36-38.0 N						IPGA		V	AIN TAYA.ARG
1954-06-27	00-23-06.6	03-30.0 E	36-12.0 N						IPGA		IV	AUMALE.ARG
1954-07-08	03-51-50.9	04-02.0 E	36-42.0 N						IPGA		III	TIZI OUZOU.ARG
1954-09-09	01-04-37.0	01-28.0 E	36-17.0 N						BCIS	6.7	XI +	EL ASNAM.ARG
1954-09-09	02-49-48.0	01-30.0 E	36-00.0 N						IPGA	6.7	XI R	EL ASNAM.ARG
1954-09-09	02-52-24.0	01-30.0 E	36-00.0 N						IPGA		XI R	EL ASNAM.ARG
1954-09-09	09-28-42.0	01-30.0 E	36-00.0 N						IPGA	6.0	X R	EL ASNAM.ARG
1954-09-10	05-44-05.0	01-18.0 E	36-36.0 N						BCIS	6.0	VIII R	TENES.ARG
1954-09-14	03-13-42.0	01-30.0 E	36-00.0 N						IPGA		IV R	MALAKOFF.ARG
1954-09-16	22-18-17.0	01-28.0 E	36-17.0 N						BCIS	4.0	VII R	EL ASNAM.ARG
1954-09-17	02-07-24.0	01-30.0 E	36-00.0 N						IPGA		VII R	MONTENOTTE.ARG
1954-09-17	12-02-34.0	01-30.0 E	36-00.0 N						IPGA		VIII R	EL ASNAM.ARG
1954-10-05	03-50-07.0	03-36.0 E	36-16.0 N						IPGA		V	BIR RABALOU.ARG
1954-10-10	06-01-48.0	01-48.0 E	36-18.0 N						BCIS	5.5	VI R	KERBA.ARG
1954-10-12	19-23-29.0	01-42.0 E	36-15.0 N						BCIS	6.0	VII R	FODDA.ARG
1954-10-15	18-14-14.7	01-30.0 E	36-18.0 N						IPGA		VI R	ATAFFS.ARG
1954-10-21	18-01-55.0	01-36.0 E	36-18.0 N						BCIS	4.0	VI R	FODDA.ARG
1954-10-26	22-33-58.0	02-45.0 W	36-45.0 N					4	BCIS	3.3	III	EL EJIDO.AL
1954-10-31	04-34-48.0	01-24.0 E	36-30.0 N						IPGA		VI	TENES.ARG
1954-11-03	02-52-54.0	01-30.0 E	36-00.0 N						IPGA		V R	VAUBAN.ARG
1954-11-04	02-30-00.0	09-37.0 E	36-25.0 N						INMT		V	KHANGUET ED DEHAN.TUNS
1954-11-04	04-00-12.0	01-30.0 E	36-00.0 N						IPGA		V R	FRANCIS GARNIER.ARG

FECHA	HORA	LONGITUD	LATITUD	PRO	RMS	EH	EZ	NO	AGEN	MAG	INT	LOCALIZACION
1954-11-06	21-46-18.0	01-30.0 E	36-00.0 N						IPGA		V R	FRANCIS GARNIER.ARG
1954-11-09	12-39-30.0	01-30.0 E	36-00.0 N						IPGA		VI R	OUED FODDA.ARG
1954-11-15	21-15-42.0	01-30.0 E	36-00.0 N						IPGA		V R	FRANCIS GARNIER.ARG
1954-11-16	00-11-00.0	01-18.0 E	36-12.0 N						IPGA		VI R	EL ASNAM.ARG
1954-11-17	12-44-42.0	01-24.0 E	36-30.0 N						IPGA		VI R	MONTENOTTE.ARG
1954-11-25	00-29-23.8	01-36.0 E	36-24.0 N						IPGA		VI R	KHERBA.ARG
1954-11-28	02-20-10.0	04-32.0 W	37-00.0 N					1	SSIS		III	ANTEQUERA.MA
1954-11-28	02-44-46.0	04-32.0 W	37-00.0 N					1	SSIS		II R	ANTEQUERA.MA
1954-11-28	06-23-34.0	04-32.0 W	37-00.0 N					1	SSIS		II R	ANTEQUERA.MA
1954-12-06	03-21-42.0	01-36.0 E	36-24.0 N						IPGA		V R	CARNOT.ARG
1954-12-09	14-26-54.0	01-30.0 E	36-00.0 N						IPGA		V R	FRANCIS GARNIER.ARG
1954-12-09	15-35-54.0	01-30.0 E	36-12.0 N						IPGA		VI R	FROMENTIN.ARG
1954-12-12	00-00-45.2	04-48.0 E	36-30.0 N						IPGA		VI	SEDDOUK.ARG
1954-12-27	14-54-55.2	03-00.0 E	36-30.0 N						IPGA		IV	HAMIZ.ARG
1954-12-28	15-25-00.8	05-48.0 E	37-00.0 N						IPGA		VI	TEXENNA.ARG
1955-01-01	21-43-24.0	01-36.0 E	35-54.0 N						IPGA		VI R	OUARSENIS.ARG
1955-01-03	07-05-54.0	01-24.0 E	36-30.0 N						IPGA		V R	TENES.ARG
1955-01-07	13-25-28.5	03-00.0 E	36-40.0 N						IPGA		II	ST.EUGENE.ARG
1955-01-09	14-38-24.0	01-30.0 E	36-36.0 N						IPGA		V R	FRANCIS GARNIER.ARG
1955-01-12	20-59-30.0	01-24.0 E	36-12.0 N						IPGA		VI R	WARNIER.ARG
1955-01-13	12-40-24.6	01-12.0 E	36-24.0 N						IPGA		VI R	TENES.ARG
1955-01-13	18-15-31.1	01-36.0 E	36-24.0 N						IPGA		V R	BAUVAN.ARG
1955-01-14	00-22-14.7	02-55.0 W	36-41.0 N	5	1.2	30	24	5	SSIS	3.3		ALBORAN
1955-01-20	22-55-35.0	01-36.0 E	36-24.0 N						IPGA		VI R	KHERBA.ARG
1955-01-26	16-01-42.0	01-42.0 E	36-18.0 N						IPGA		VI R	ATTAFS.ARG
1955-01-28	06-05-13.8	05-36.0 E	36-42.0 N						IPGA		V	DIIDJELLI.ARG
1955-01-28	19-54-04.0	03-42.0 E	36-18.0 N						IPGA		V	AUMALE.ARG
1955-01-31	08-43-48.0	01-12.0 E	36-24.0 N						IPGA		IV R	TENES.ARG
1955-01-31	20-06-53.6	03-27.2 W	36-53.8 N	5	1.2	16		6	SSIS	2.9	III	ORJIVA.GR
1955-02-01	10-38-00.0	01-30.0 E	36-36.0 N						IPGA		V R	FRANCIS GARNIER.ARG
1955-02-03	23-26-36.0	01-24.0 E	36-18.0 N						IPGA		V R	CAVAIGNAC.ARG
1955-02-04	05-12-17.9	01-39.8 E	36-30.0 N	5	2.7	33	54	9	SSIS	4.6	VIII R	FRANCIS GARNIER.ARG
1955-02-04	05-39-30.0	01-44.0 E	36-32.0 N						IPGA		IV R	DUPLEIX.ARG
1955-02-04	14-20-43.8	01-34.0 E	36-30.0 N						IPGA		IV R	FRANCIS GARNIER.ARG
1955-02-06	04-16-48.0	01-24.0 E	36-18.0 N						IPGA		VI R	CAVAIGNAC.ARG
1955-02-07	16-13-36.0	01-20.0 E	36-10.0 N						IPGA		V R	EL ASNAM.ARG
1955-02-09	02-46-06.0	01-24.0 E	36-18.0 N						IPGA		VI R	CAVIGNAC.ARG
1955-02-14	03-04-30.0	01-20.0 E	36-10.0 N						IPGA		IV R	EL ASNAM.ARG
1955-02-18	01-00-42.0	01-30.0 E	36-36.0 N						IPGA		IV R	FRANCIS GARNIER.ARG
1955-03-11	21-08-57.8	03-30.0 E	36-12.0 N						IPGA		V	AUMALE.ARG
1955-03-14	05-07-04.3	00-45.0 W	35-30.0 N						IPGA		VII	ARBAOUAT.ARG
1955-03-20	18-34-58.1	03-00.0 E	36-40.0 N						IPGA		V	MAHELMA.ARG
1955-03-21	06-49-08.0	05-19.0 W	36-31.0 N					1	SSIS		III	GAUCIN.MA
1955-03-26	14-35-13.2	04-05.7 W	36-39.1 N	5	0.9	55	63	7	SSIS	3.7	III S	ALBORAN
1955-03-30	00-46-28.4	03-30.0 E	36-30.0 N						IPGA		V	TABLAT.ARG
1955-04-04	07-40-19.4	01-40.0 E	36-32.0 N						IPGA		V R	DUPLEIX.ARG
1955-04-09	07-47-02.3	01-36.0 E	36-30.0 N						IPGA		IV R	CAVAIGNAC.ARG
1955-04-11	13-07-18.0	03-30.0 W	36-00.0 N					3	SSIS			ALBORAN
1955-04-19	12-36-42.9	02-48.0 E	36-18.0 N						IPGA		IV	MEDEA.ARG
1955-04-20	09-01-00.0	08-12.0 W	31-06.0 N					8	SPGM		VIII	OUED NFISS.MAC
1955-05-02	02-54-11.2	03-00.0 E	36-25.0 N						IPGA		V	CHREA.ARG
1955-05-08	21-39-00.2	01-32.7 E	36-26.2 N	5	0.8	25	48	7	SSIS	4.6	VII R	FRANCIS GARNIER.ARG
1955-05-09	15-59-25.0	01-30.0 E	36-36.0 N						IPGA		V R	FRANCIS GARNIER.ARG
1955-05-12	00-10-11.0	03-00.0 W	35-42.0 N					4	SSIS	4.0	II S	ALBORAN
1955-05-17	00-45-24.0	01-30.0 E	36-36.0 N						IPGA		V R	FRANCIS GARNIER.ARG
1955-05-25	18-55-36.0	01-58.0 E	36-16.0 N						IPGA		V R	DUPERRE.ARG
1955-05-26	21-53-24.0	01-20.0 E	36-10.0 N						IPGA		V R	EL ASNAM.ARG
1955-06-05	14-56-11.6	01-42.7 E	36-08.7 N	5	1.8	25	36	12	SSIS	4.7	VI	LES AUATS.ARG
1955-06-05	23-07-18.0	01-36.0 E	36-24.0 N						IPGA		V R	CARNOT.ARG
1955-06-08	14-53-41.2	01-36.0 E	36-30.0 N						IPGA		V R	CAVAIGNAC.ARG
1955-06-09	20-54-18.0	01-42.0 E	36-18.0 N						IPGA		V R	CARNOT.ARG
1955-06-14	00-50-54.0	01-42.0 E	36-34.0 N						IPGA		V R	DUPLEIX.ARG
1955-06-26	23-08-54.0	01-30.0 E	36-18.0 N						IPGA		V R	ATTAFS.ARG
1955-06-30	06-00-00.0	01-42.0 E	36-18.0 N						IPGA		V R	CARNOT.ARG
1955-07-02	00-54-46.5	01-20.0 E	36-10.0 N						IPGA		III R	EL ASNAM.ARG
1955-07-04	00-45-48.0	01-30.0 E	36-18.0 N						IPGA		IV R	ATTAFS.ARG
1955-07-05	10-12-51.7	02-18.0 E	36-06.0 N						IPGA		VI	VOLTAIRE.ARG
1955-07-05	17-05-45.6	00-04.0 E	35-36.0 N						IPGA		IV	PERREGAUX.ARG
1955-07-06	21-33-50.2	06-40.0 E	36-20.0 N						IPGA		IV	CHASSELOUP.ARG
1955-07-12	20-57-54.0	01-42.0 E	36-34.0 N						IPGA		V R	DUPLEIX.ARG

FECHA	HORA	LONGITUD	LATITUD	PRO	RMS	EH	EZ	ND	AGEN	MAG	INT	LOCALIZACION
1955-07-17	13-09-02.4	05-23.0 E	36-15.0 N						IPGA		V	SETIF.ARG
1955-08-03	19-38-11.8	02-14.0 E	36-10.0 N						IPGA		V	PUITS.ARG
1955-08-09	11-27-54.9	04-18.0 E	36-18.0 N						IPGA		V	BENI MANSOUR.ARG
1955-08-28	12-27-24.0	01-32.0 E	36-12.0 N						IPGA		IV R	OUED FODDA.ARG
1955-09-13	09-39-43.2	03-24.0 E	36-30.0 N						IPGA		VII	TABLAT.ARG
1955-09-29	00-38-02.3	01-00.0 W	35-32.0 N						IPGA		V	LOURMEL.ARG
1955-10-03	00-06-59.4	03-30.0 E	36-30.0 N						IPGA		V	TABLAT.ARG
1955-10-08	16-18-24.0	01-32.0 E	36-30.0 N						IPGA		V R	FRANCIS GARNIER.ARG
1955-10-10	12-35-01.9	00-50.0 W	35-30.0 N						IPGA		IV	BOU TLELIS.ARG
1955-10-15	21-02-48.0	00-55.0 E	36-25.0 N						IPGA		IV R	EL MARSA.ARG
1955-10-29	19-33-48.0	01-20.0 E	36-10.0 N						IPGA		V R	EL ASNAM.ARG
1955-10-30	16-15-47.0	06-45.0 E	34-30.0 N						BCIS			ZERIBE.ARG
1955-12-03	00-57-31.4	02-50.0 E	36-24.0 N						IPGA		IV P	BEN CHICAO.ARG
1955-12-04	23-52-56.8	03-00.0 E	36-25.0 N						IPGA		V	BOUINAN.ARG
1955-12-06	18-31-58.1	02-00.0 E	36-00.0 N						IPGA		IV	EL ADJIBA.ARG
1955-12-09	21-12-06.0	01-20.0 E	36-10.0 N						IPGA		IV R	EL ASNAM.ARG
1955-12-13	01-12-09.7	04-24.6 W	36-43.7 N	20	2.0			4	SSIS	3.6		MALAGA
1955-12-17	03-45-36.0	01-30.0 E	36-18.0 N						IPGA		IV R	ATTAFS.ARG
1955-12-24	05-26-05.7	02-40.0 E	36-28.0 N						IPGA		V	MOUZAIAVILLE.ARG
1955-12-24	13-06-48.7	01-47.5 E	36-16.9 N	5	1.3	30	36	6	SSIS		VI R	KERBA.ARG
1955-12-30	04-55-00.0	01-24.0 E	36-30.0 N						IPGA		V R	TENES.ARG
1956-01-01	08-07-37.0	00-18.0 W	35-48.0 N						IPGA		VI	ST.LEU.ARG
1956-01-06	05-43-44.0	10-45.3 W	36-20.1 N	10	0.8			8	SSIS	4.9	IV S	ATLANTICO
1956-01-14	03-05-54.0	01-24.0 E	36-18.0 N						IPGA		VI	EL ASNAM.ARG
1956-01-17	23-50-06.0	01-36.0 E	36-24.0 N						IPGA		VI	FRANCIS GARNIER.ARG
1956-01-21	14-08-18.2	04-14.5 W	36-16.9 N	5	1.6	29	31	5	SSIS			ALBORAN
1956-01-26	05-02-22.0	04-46.1 W	36-05.2 N	5	1.7	35	18	6	SSIS	3.5		ALBORAN
1956-02-05	22-31-06.0	01-30.0 E	36-24.0 N						IPGA		V	BENI HAOUA.ARG
1956-02-10	01-37-38.4	02-24.0 E	36-18.0 N						IPGA		V	HAMMAM.RIGHA.ARG
1956-02-14	09-53-22.8	01-41.4 E	36-26.0 N	5	3.1			9	SSIS	4.6	VII	DUPLEIX.ARG
1956-02-23	02-17-36.0	01-30.0 E	36-30.0 N						IPGA		VI	DUPLEIX.ARG
1956-02-25	18-28-28.7	00-05.0 E	35-55.0 N						IPGA		IV	MOSTAGANEM.ARG
1956-02-27	12-38-16.3	01-43.9 W	36-37.1 N	5	1.9	18	12	9	SSIS	3.1	III S	MEDITERRANEO
1956-03-09	04-07-59.2	09-36.7 W	36-33.0 N	5	1.3	32	33	11	SSIS	4.4		SW.CABO SAN VICENTE
1956-04-04	06-26-00.0	01-30.0 E	36-24.0 N						IPGA		V	FRANCIS GARNIER.ARG
1956-05-07	01-45-57.9	03-42.0 E	36-24.0 N						IPGA		V	THIERS.ARG
1956-05-23	00-05-12.0	03-42.0 E	36-24.0 N						IPGA	4.5	VI	A.BESSEN.ARG
1956-05-23	06-37-56.7	07-18.0 E	36-24.0 N						IPGA		VII	HAMMAM MESKOUTINE.ARG
1956-05-31	04-50-54.4	03-42.0 E	36-10.0 N						IPGA		V	AUMALE.ARG
1956-06-09	09-42-05.8	02-50.0 E	36-24.0 N						IPGA		IV	BEN CHICAO.ARG
1956-06-11	06-39-14.2	02-46.0 E	36-22.0 N						IPGA		IV R	CAMPS DES CHENES.ARG
1956-06-19	10-09-06.2	00-30.0 W	35-46.0 N						IPGA		IV	ORAN.ARG
1956-06-24	15-45-45.1	03-27.7 W	36-52.9 N	10	1.2	21	38	6	SSIS	2.6		ORJIVA.GR
1956-06-26	01-50-10.4	08-06.0 E	36-00.0 N						IPGA		VII	L'OUENZA.ARG
1956-07-21	16-42-12.4	06-30.0 E	36-30.0 N						IPGA		V	ROBERTVILLE.ARG
1956-07-25	05-05-27.7	01-36.0 E	36-30.0 N						IPGA		IV	CAVAIGNAC.ARG
1956-08-07	22-01-19.8	09-34.8 W	36-31.6 N	18	1.9	3	4	6	SSIS	4.5	III S	SW.CABO SAN VICENTE
1956-08-15	19-50-24.6	01-30.0 E	36-18.0 N						IPGA		IV	ATTAFS.ARG
1956-08-16	02-09-40.6	08-36.4 W	36-54.6 N	5	0.6	11	10	11	SSIS	5.0	VI +S	SE.CABO SAN VICENTE
1956-08-19	22-42-24.8	01-30.0 E	36-18.0 N						IPGA		V	ATTAFS.ARG
1956-08-23	21-23-54.0	03-14.7 W	36-09.5 N	5	1.0	8	9	7	SSIS	3.5	III S	ALBORAN
1956-08-29	22-02-26.3	03-00.0 E	36-40.0 N						IPGA		IV	MADRAGUE.ARG
1956-09-23	21-38-24.3	01-20.0 E	36-10.0 N						IPGA		V	EL ASNAM.ARG
1956-10-10	07-31-47.1	00-30.0 W	35-46.0 N						IPGA		IV P	ORAN.ARG
1956-10-10	23-47-01.9	00-30.0 W	35-46.0 N						IPGA		V	ORAN.ARG
1956-10-11	01-04-35.2	03-20.0 E	36-25.0 N						IPGA		V	TABLAT.ARG
1956-11-27	00-27-57.3	01-20.0 E	36-10.0 N						IPGA		IV	EL ASNAM.ARG
1956-11-29	12-31-36.6	02-27.5 W	36-43.6 N	5	2.2	69	70	5	SSIS	3.5	III	ALMERIA
1956-12-05	18-56-34.7	03-00.0 E	36-40.0 N						IPGA		IV	MAHELMA.ARG
1956-12-13	06-39-01.2	01-20.0 E	36-10.0 N						IPGA		V	EL ASNAM.ARG
1956-12-17	06-14-33.2	01-20.0 E	36-10.0 N						IPGA		VI	EL ASNAM.ARG
1956-12-28	03-23-28.0	02-42.6 W	36-44.9 N	5	1.0	8	3	7	SSIS	3.8	V +	SALINAS.AL
1957-01-07	19-16-15.9	01-44.2 W	36-16.7 N	5	2.7	17	16	10	SSIS	3.5	III S	MEDITERRANEO
1957-01-09	15-51-36.0	02-42.0 E	36-24.0 N						IPGA		VI	LODI.ARG
1957-01-09	17-56-36.0	02-42.0 E	36-24.0 N						IPGA		V R	LODI.ARG
1957-01-11	00-13-24.0	02-40.0 W	36-41.0 N					1	SSIS		III	PUNTA SABINAR.AL
1957-01-13	11-34-30.0	01-10.0 E	33-40.0 N						IPGA		IV	GERYVILLE.ARG
1957-01-13	12-00-00.0	01-10.0 E	33-40.0 N						IPGA		III R	GERYVILLE.ARG
1957-01-23	23-07-18.0	01-30.0 E	36-18.0 N						IPGA		VII	CARNOT.ARG
1957-01-26	22-49-30.0	02-50.0 E	36-24.0 N						IPGA		IV	BEN CHICAO.ARG

F E C H A	H O R A	LONGITUD	LATITUD	PRO	RMS	EH	EZ	NO	AGEN	MAG	INT	LOCALIZACION
1957-02-05	10-43-42.0	01-58.0 E	36-16.0 N						IPGA		V	DUPERRE.ARG
1957-02-05	10-55-54.0	01-58.0 E	36-16.0 N						IPGA		IV R	DUPERRE.ARG
1957-02-07	07-57-24.0	01-54.0 E	36-18.0 N						IPGA		IV R	KHERBA.ARG
1957-02-10	19-39-24.0	10-48.0 W	36-48.0 N						IMGP			SW.CABO SAN VICENTE
1957-02-14	06-12-06.0	00-24.0 W	35-48.0 N						IPGA		V	ST.CLOUD.ARG
1957-02-20	04-40-00.0	09-00.0 E	36-24.0 N						INMT	5.6	IX	LA MERJA.TUNS
1957-02-20	13-18-13.0	02-40.0 W	36-41.0 N					1	SSIS		III	PUNTA SABINAR.AL
1957-02-23	17-03-08.0	02-40.0 W	36-41.0 N					1	SSIS		III R	PUNTA SABINAR.AL
1957-03-10	00-04-00.0	01-36.0 E	36-24.0 N						IPGA		IV	CARNOT.ARG
1957-03-15	12-37-30.0	01-54.0 E	36-34.0 N						IPGA		IV	GOURAYA.ARG
1957-03-27	00-14-30.0	01-30.0 E	36-18.0 N						IPGA		V	ATTAFS.ARG
1957-04-01	13-58-08.3	03-36.8 W	35-14.9 N	60	0.4	2	7	5	SSIS		V	SE.CABO QUILATES.MAC
1957-04-01	18-40-54.0	00-32.0 E	35-44.0 N						IPGA		IV	RELIZANE.ARG
1957-04-12	10-13-36.0	00-30.0 E	35-44.0 N						IPGA		IV	CLINCHANT.ARG
1957-05-19	15-49-30.0	05-23.0 E	36-15.0 N						IPGA		IV	SETIF.ARG
1957-06-03	02-38-48.0	03-20.0 E	36-40.0 N						IPGA		V	FONDOUK.ARG
1957-06-08	18-19-46.2	00-26.0 W	35-29.4 N	5	2.7	35	18	9	SSIS		V	OUREAH.ARG
1957-06-28	21-23-30.0	01-24.0 E	36-06.0 N						IPGA	4.4	VII	BOUGAINVILLE.ARG
1957-06-28	21-43-18.0	01-24.0 E	36-06.0 N						IPGA		III R	BOUGAINVILLE.ARG
1957-06-29	00-31-00.0	01-24.0 E	36-06.0 N						IPGA		III R	BOUGAINVILLE.ARG
1957-06-29	00-37-18.0	01-24.0 E	36-06.0 N						IPGA		III R	BOUGAINVILLE.ARG
1957-06-29	23-46-39.6	01-20.9 W	36-19.4 N	5	2.5	29	64	8	SSIS	4.6	IV +S	MEDITERRANEO
1957-07-03	15-19-42.0	05-40.0 E	36-00.0 N						IPGA		IV	CHEVREUIL.ARG
1957-07-05	12-05-48.0	05-30.0 E	23-00.0 N						IPGA		IV	TAMANRASSET.ARG
1957-07-08	02-53-12.0	01-36.0 W	36-24.0 N						IPGA		V	CARNOT.ARG
1957-07-14	20-15-30.0	01-32.0 E	36-06.0 N						IPGA		V	LAMARTINE.ARG
1957-07-15	09-36-34.1	07-29.2 W	36-21.3 N	100	1.1	13	28	12	SSIS	4.8	IV +S	GOLFO DE CADIZ
1957-07-26	02-42-02.0	07-44.9 W	36-06.3 N	5	1.3	23	25	8	SSIS			GOLFO DE CADIZ
1957-07-30	08-34-30.0	01-32.0 E	36-06.0 N						IPGA		V	LAMARTINE.ARG
1957-08-10	20-55-54.0	01-36.0 E	36-24.0 N						IPGA		VI	CARNOT.ARG
1957-08-15	20-41-44.0	01-30.5 E	36-08.1 N	5	1.2	10	10	13	SSIS	4.7	VIII	BOUGAINVILLE.ARG
1957-08-16	22-59-00.0	01-20.0 E	36-30.0 N						IPGA		V	TENES.ARG
1957-08-25	06-59-15.8	02-57.4 W	36-08.3 N	5	1.8	17	19	8	SSIS	3.9	III S	ALBORAN
1957-08-27	17-50-07.0	02-12.0 W	36-58.0 N					1	SSIS	3.1	IV	NIJAR.AL
1957-08-29	00-24-54.0	01-54.0 E	36-18.0 N						IPGA		VI	KHERBA.ARG
1957-09-10	20-20-30.0	03-00.0 W	36-30.0 N					3	SSIS	2.7		ALBORAN
1957-09-11	10-21-19.4	02-27.5 W	36-51.2 N	5	2.0	89	14	5	SSIS	2.9		ALMERIA
1957-09-12	03-58-30.0	01-54.0 E	36-18.0 N						IPGA		VI	KHERBA.ARG
1957-10-02	02-45-42.0	00-42.0 W	35-42.0 N						IPGA		IV	AIN EL TURCK.ARG
1957-10-04	17-19-30.0	00-36.0 E	35-42.0 N						IPGA		IV R	RELIZANE.ARG
1957-10-18	16-48-00.0	00-24.0 W	35-48.0 N						IPGA		V	KLEBER.ARG
1957-10-19	06-08-48.0	03-18.0 E	36-24.0 N						IPGA		VII	TABLAT.ARG
1957-10-22	10-31-29.0	02-27.0 W	36-50.0 N					1	SSIS	3.4	III	ALMERIA
1957-10-27	06-45-00.0	04-48.0 E	36-42.0 N						IPGA		V	EL KSEUR.ARG
1957-10-29	13-08-36.0	00-06.0 W	35-30.0 N						IPGA		V	JEAN MERMOZ.ARG
1957-11-04	03-15-00.0	06-20.0 E	36-40.0 N						IPGA		V	ST.ANTOINE.ARG
1957-11-05	19-45-18.0	02-46.0 E	36-22.0 N						IPGA		IV	CAMP DES CHENES.ARG
1957-11-12	17-35-00.0	05-18.0 E	36-36.0 N						IPGA		IV	CAP AOKAS.ARG
1957-11-13	19-16-24.0	05-23.0 E	36-15.0 N						IPGA		VIII	SETIF.ARG
1957-11-14	01-22-00.0	05-23.0 E	36-15.0 N						IPGA		III R	SETIF.ARG
1957-11-14	02-45-00.0	05-23.0 E	36-15.0 N						IPGA		IV R	SETIF.ARG
1957-11-21	19-16-00.0	05-23.0 E	36-15.0 N						IPGA		VII R	SETIF.ARG
1957-11-22	02-40-00.0	05-23.0 E	36-15.0 N						IPGA		IV R	SETIF.ARG
1957-11-26	22-55-00.0	05-23.0 E	36-15.0 N						IPGA		V R	SETIF.ARG
1957-11-29	05-21-00.0	05-23.0 E	36-15.0 N						IPGA		V R	SETIF.ARG
1957-11-29	22-45-00.0	05-23.0 E	36-15.0 N						IPGA		IV R	SETIF.ARG
1957-12-02	12-48-51.7	01-27.6 E	36-35.2 N	5	1.7	20	36	8	SSIS		VII	TENES.ARG
1957-12-09	19-41-56.0	01-18.0 E	36-36.0 N						IPGA		V R	CAP TENES.ARG
1957-12-10	13-45-00.0	01-18.0 E	36-36.0 N						IPGA		VI R	CAP TENES.ARG
1957-12-12	20-00-00.0	01-30.0 E	36-06.0 N						IPGA		V	BOUGAINVILLE.ARG
1957-12-13	17-35-00.0	05-18.0 E	36-30.0 N						IPGA		IV	BORDJ-MIRA.ARG
1957-12-20	18-29-51.8	04-10.7 W	36-20.6 N	10	0.6			4	SSIS	4.0		ALBORAN
1957-12-21	16-04-38.2	01-30.8 E	36-25.7 N	5	2.7	21	31	10	SSIS	3.8	VII S	MEDITERRANEO
1957-12-21	18-53-31.5	01-34.9 E	36-52.4 N	5	1.4	18	30	8	SSIS		VII S	MEDITERRANEO
1957-12-22	13-55-48.0	01-18.0 E	36-36.0 N						IPGA		IV RS	MEDITERRANEO
1957-12-22	14-40-30.0	01-18.0 E	36-36.0 N						IPGA		IV RS	MEDITERRANEO
1957-12-22	19-05-36.0	01-18.0 E	36-36.0 N						IPGA		VII RS	MEDITERRANEO
1957-12-23	17-40-00.0	01-18.0 E	36-36.0 N						IPGA		V RS	MEDITERRANEO
1957-12-27	20-52-24.0	01-18.0 E	36-36.0 N						IPGA		VI RS	MEDITERRANEO
1958-01-01	08-30-36.0	01-48.0 E	36-18.0 N						IPGA		IV P	KHERBA.ARG

FECHA	HORA	LONGITUD	LATITUD	PRO	RMS	EH	EZ	NO	AGEN	MAG	INT	LOCALIZACION
1958-01-02	07-40-36.0	01-48.0 E	36-18.0 N						IPGA		VII	KHERBA.ARG
1958-01-03	00-45-00.0	01-48.0 E	36-18.0 N						IPGA		III R	KHERBA.ARG
1958-01-04	19-30-00.0	01-48.0 E	36-18.0 N						IPGA		III R	KHERBA.ARG
1958-01-04	20-30-00.0	01-48.0 E	36-18.0 N						IPGA		IV R	KHERBA.ARG
1958-01-05	03-00-00.0	01-48.0 E	36-18.0 N						IPGA		III R	KHERBA.ARG
1958-01-05	03-07-01.0	01-48.0 E	36-18.0 N						IPGA		VII R	KHERBA.ARG
1958-01-05	03-30-30.0	01-48.0 E	36-18.0 N						IPGA		IV R	KHERBA.ARG
1958-01-05	19-03-24.0	01-48.0 E	36-18.0 N						IPGA		V R	KHERBA.ARG
1958-01-05	20-21-53.0	01-48.0 E	36-18.0 N						IPGA		IV R	KHERBA.ARG
1958-01-06	01-00-00.0	01-48.0 E	36-18.0 N						IPGA		V R	KHERBA.ARG
1958-01-07	03-00-00.0	01-48.0 E	36-18.0 N						IPGA		V R	KHERBA.ARG
1958-01-09	02-22-30.0	01-48.0 E	36-18.0 N						IPGA		VI R	KHERBA.ARG
1958-01-13	05-00-00.0	07-00.0 E	36-30.0 N						IPGA		IV	AIN KERMA.ARG
1958-01-22	19-20-00.0	07-00.0 E	36-30.0 N						IPGA		VI	SILIANA.ARG
1958-01-22	19-23-54.0	01-18.0 E	36-30.0 N						IPGA		VI	TENES.ARG
1958-01-23	02-00-00.0	01-18.0 E	36-30.0 N						IPGA		IV R	TENES.ARG
1958-01-23	20-00-00.0	01-18.0 E	36-30.0 N						IPGA		III R	TENES.ARG
1958-01-24	10-24-30.0	01-18.0 E	36-30.0 N						IPGA		V R	TENES.ARG
1958-01-25	04-30-00.0	01-18.0 E	36-30.0 N						IPGA		IV R	TENES.ARG
1958-01-25	06-10-00.0	01-18.0 E	36-30.0 N						IPGA		IV R	TENES.ARG
1958-01-25	08-45-00.0	01-18.0 E	36-30.0 N						IPGA		IV R	TENES.ARG
1958-01-26	08-34-54.0	01-18.0 E	36-30.0 N						IPGA		VI R	TENES.ARG
1958-01-27	03-30-00.0	01-18.0 E	36-30.0 N						IPGA		IV R	TENES.ARG
1958-01-28	14-00-00.0	01-18.0 E	36-30.0 N						IPGA		III R	TENES.ARG
1958-01-29	20-00-00.0	01-18.0 E	36-30.0 N						IPGA		IV R	TENES.ARG
1958-01-30	02-01-12.0	01-48.0 E	36-18.0 N						IPGA		VII	KHERBA.ARG
1958-02-02	06-19-12.0	01-24.0 E	36-42.0 N						IPGA		V	CAVAIGNAC.ARG
1958-02-06	03-56-19.2	01-42.0 E	36-18.0 N						IPGA		VII	KHERBA.ARG
1958-02-08	04-00-00.0	01-48.0 E	36-18.0 N						IPGA		IV	ROUINA.ARG
1958-02-08	11-17-06.0	01-18.0 E	36-30.0 N						IPGA		III	TENES.ARG
1958-02-09	16-19-30.0	01-30.0 E	36-06.0 N						IPGA		V	BOUGANVILLE.ARG
1958-02-10	02-00-12.0	01-18.0 E	36-30.0 N						IPGA		V P	TENES.ARG
1958-02-10	19-43-18.0	01-18.0 E	36-30.0 N						IPGA		VI	TENES.ARG
1958-02-10	22-00-00.0	01-18.0 E	36-30.0 N						IPGA		IV R	TENES.ARG
1958-02-11	13-50-00.0	03-30.0 E	36-30.0 N						IPGA		III	TABLAT.ARG
1958-02-13	01-30-00.0	02-24.0 E	36-18.0 N						IPGA		III	HAMMAN RIGHA.ARG
1958-02-18	09-02-24.0	05-24.0 E	36-12.0 N						IPGA		VI	MAHOUAN.ARG
1958-02-19	04-00-00.0	01-20.0 E	36-34.0 N						IPGA		III	CAP TENES.ARG
1958-02-20	04-12-00.0	01-24.0 E	36-42.0 N						IPGA		V P	CAVAIGNAC.ARG
1958-02-20	20-38-36.0	01-18.0 E	36-30.0 N						IPGA		VI	CAVAIGNAC.ARG
1958-02-22	20-39-54.0	01-29.0 E	36-29.0 N						IPGA		V R	CIN@ PALMIERS.ARG
1958-02-23	02-00-00.0	01-29.0 E	36-29.0 N						IPGA		IV R	CIN@ PALMIERS.ARG
1958-03-03	13-44-30.0	02-48.0 E	36-18.0 N						IPGA		VII	MEDEA.ARG
1958-03-14	05-00-00.0	01-36.0 E	36-24.0 N						IPGA		IV	CARNOT.ARG
1958-03-29	15-15-42.4	01-07.6 W	36-50.7 N	5	2.2	68	44	5	SSIS			MEDITERRANEO
1958-04-21	20-56-18.7	01-30.0 E	36-18.0 N						IPGA		V	ATTAFS.ARG
1958-05-11	00-38-12.0	01-20.0 E	36-34.0 N						IPGA		V	CAP TENES.ARG
1958-05-13	14-10-00.0	01-20.0 E	36-34.0 N						IPGA		III	CAP TENES.ARG
1958-05-13	17-57-06.0	01-42.0 E	36-18.0 N						IPGA		IV	KHERBA.ARG
1958-05-15	02-20-00.0	05-23.0 E	36-15.0 N						IPGA		V	SETIF.ARG
1958-05-16	13-45-00.0	01-48.0 E	36-18.0 N						IPGA		IV	ROUINA.ARG
1958-05-18	14-57-54.0	01-58.0 E	35-34.0 N						IPGA		V	GUERTOUFA.ARG
1958-05-20	23-59-54.0	01-18.0 E	36-36.0 N						IPGA		IV	AMMI MOUSSA.ARG
1958-06-01	03-16-24.0	00-00.0 E	35-30.0 N						IPGA		V	DUBLINEAU.ARG
1958-06-07	13-18-24.3	02-56.0 W	36-42.1 N	5	1.7	15	20	7	SSIS	4.0	V +	BALERMA.AL
1958-07-11	14-03-06.0	08-00.0 W	36-00.0 N						BCIS			GOLFO DE CADIZ
1958-08-12	10-31-00.0	10-42.0 E	35-18.0 N						INMT		VI	EL DJEM.TUNS
1958-08-23	12-40-00.0	05-20.0 E	36-00.0 N						IPGA		V	COLBERT.ARG
1958-08-27	20-45-00.0	01-30.0 E	36-36.0 N						IPGA		IV	FRANCIS GARNIER.ARG
1958-08-30	14-21-36.0	00-25.0 E	36-12.0 N						IPGA		III	LAPASSET.ARG
1958-09-02	12-26-30.0	07-24.0 E	36-30.0 N						IPGA		V	GUELMA.ARG
1958-09-11	15-36-26.8	05-30.0 E	23-00.0 N						IPGA		III	TAMANRASSET.ARG
1958-09-13	13-10-00.0	01-06.0 E	36-36.0 N						IPGA		V	CAVAIGNAC.ARG
1958-09-25	22-32-00.0	00-34.0 W	34-48.0 N						IPGA		V	TELAGH.ARG
1958-09-26	20-28-48.4	01-41.8 W	36-34.1 N	5	2.3	29	25	7	SSIS	3.3		MEDITERRANEO
1958-10-04	17-34-06.0	00-40.0 W	35-06.0 N						IPGA		IV	BOUKHANEFIG.ARG
1958-10-10	17-08-30.0	01-30.0 E	36-06.0 N						IPGA		V	BOUGAINVILLE.ARG
1958-10-11	04-24-42.0	00-36.0 E	35-42.0 N						IPGA		IV	RELIZANE.ARG
1958-10-22	04-28-30.0	01-24.0 E	36-36.0 N						BCIS	4.6	V	TENES.ARG
1958-10-26	14-50-36.0	01-30.0 E	36-06.0 N						IPGA		V	BOUGAINVILLE.ARG

FECHA	HORA	LONGITUD	LATITUD	PRO	RMS	EH	EZ	NO	AGEN	MAG	INT	LOCALIZACION
1958-11-01	18-21-30.0	00-40.0 E	35-40.0 N						IPGA		V	KENENDA.ARG
1958-11-03	22-50-00.0	01-30.0 E	36-06.0 N						IPGA		IV	BOUGAINVILLE.ARG
1958-11-08	12-48-35.0	03-12.3 W	36-25.3 N	5	2.9	31	19	9	SSIS	4.2		ALBORAN
1958-11-17	21-20-42.8	03-44.9 W	36-57.8 N	5	1.0			6	SSIS			ARENAS DEL REY.GR
1958-12-26	19-46-42.0	01-36.0 E	36-24.0 N						IPGA		V	CARNOT.ARG
1958-12-28	08-26-50.6	01-27.2 E	36-13.5 N	5	0.4	5	5	7	SSIS		VI	LAMARTINE.ARG
1959-01-07	05-07-00.0	05-18.0 E	36-30.0 N						IPGA		V	DARGUINAH.ARG
1959-01-10	08-33-48.0	02-10.0 E	36-00.0 N						IPGA		V	MARBOT.ARG
1959-01-19	15-14-00.0	05-36.0 E	36-30.0 N						IPGA		V	PERIGOTVILLE.ARG
1959-01-30	20-20-00.0	02-00.0 E	36-16.0 N						IPGA		IV	DUPERRE.ARG
1959-02-02	03-39-23.0	03-00.0 W	35-30.0 N					2	SSIS		II S	ALBORAN
1959-02-05	21-51-18.0	02-00.0 E	35-52.0 N						IPGA		III	TENIET.ARG
1959-02-16	14-22-18.0	02-00.0 E	36-16.0 N						IPGA		IV	DUPERRE.ARG
1959-02-19	06-23-13.9	06-22.9 W	36-10.4 N	20	0.6			4	SSIS			GOLFO DE CADIZ
1959-02-23	13-07-42.0	06-40.0 E	36-20.0 N						IPGA		IV	BIZOT.ARG
1959-02-27	00-52-42.0	02-00.0 E	36-16.0 N						IPGA		IV	DUPERRE.ARG
1959-02-28	03-47-00.0	03-06.0 E	36-36.0 N						IPGA		IV	CHEBLI.ARG
1959-03-10	06-35-42.0	05-18.0 E	36-30.0 N						IPGA		V	DARGUINAH.ARG
1959-03-18	13-01-18.0	00-42.0 E	35-42.0 N						IPGA		IV	RELIZANE.ARG
1959-03-19	00-23-00.0	01-18.0 E	36-36.0 N						IPGA		IV	TENES.ARG
1959-03-19	01-29-54.0	05-42.0 E	36-18.0 N						IPGA		V	DJEMILA.ARG
1959-04-07	02-16-08.8	02-51.1 W	36-31.3 N	5	3.5	41	38	5	SSIS	3.8	IV S	ALBORAN
1959-04-22	11-00-00.0	05-18.0 E	36-30.0 N						IPGA		IV	DARGUINAH.ARG
1959-04-29	01-00-00.0	01-48.0 E	36-18.0 N						IPGA		IV	LAMARTINE.ARG
1959-05-22	20-15-00.0	01-48.0 E	36-18.0 N						IPGA		IV	LAMARTINE.ARG
1959-05-24	13-19-38.4	04-31.9 E	36-20.3 N	5	2.5	20	17	12	SSIS		VIII	GUENZET.ARG
1959-06-01	05-06-18.0	05-18.0 E	36-30.0 N						IPGA		IV	DARGUINAH.ARG
1959-06-06	22-34-42.0	05-18.0 E	36-36.0 N						IPGA		VI	DARGUINAH.ARG
1959-06-08	19-01-26.2	03-35.8 W	36-39.6 N	10	2.0			3	SSIS			ALBORAN
1959-06-26	21-46-12.0	04-36.0 E	35-42.0 N						IPGA		III	M'SILA.ARG
1959-06-26	23-57-12.0	01-23.0 E	36-10.0 N						IPGA		V	PONTEBA.ARG
1959-08-04	07-12-07.0	03-00.0 W	35-30.0 N					2	SSIS	3.7	IV S	ALBORAN
1959-08-18	03-35-54.0	02-12.0 E	35-54.0 N						IPGA		III	MARBOT.ARG
1959-08-20	14-50-42.0	05-23.0 E	36-15.0 N						IPGA		IV	SETIF.ARG
1959-08-23	13-46-06.0	03-14.0 W	35-31.0 N					3	SSIS		II PS	ALBORAN
1959-08-23	18-47-12.0	06-40.0 E	36-20.0 N						IPGA		III P	CONSTANTINE.ARG
1959-08-23	22-21-30.8	03-13.6 W	35-30.8 N	20	0.9	13		9	SSIS	4.8	VI S	ALBORAN
1959-08-24	00-33-56.0	03-14.0 W	35-31.0 N					3	SSIS		III RS	ALBORAN
1959-08-25	22-31-30.0	06-40.0 E	36-20.0 N						IPGA		V	CONSTANTINE.ARG
1959-08-29	12-43-46.0	03-08.4 W	35-48.4 N	5	0.9	12	12	5	SSIS		III S	ALBORAN
1959-08-29	13-31-36.0	03-08.0 W	35-48.0 N					2	SSIS	4.4	R	ALBORAN
1959-08-29	13-51-51.0	03-08.0 W	35-48.0 N					3	SSIS	4.5	R	ALBORAN
1959-08-29	15-33-00.0	03-08.0 W	35-48.0 N					3	SSIS	4.3	R	ALBORAN
1959-08-29	20-45-59.0	03-08.0 W	35-48.0 N					3	SSIS		III RS	ALBORAN
1959-08-30	03-24-56.2	03-04.8 W	35-40.2 N	5	0.6	9	10	11	SSIS	4.8	R	ALBORAN
1959-08-30	04-20-07.2	01-35.9 W	36-51.2 N	20	2.9			4	SSIS			MEDITERRANEO
1959-08-30	04-30-19.0	03-12.3 W	35-41.3 N	140	1.8			4	SSIS			ALBORAN
1959-08-30	08-49-23.4	02-46.9 W	36-20.6 N	120	1.5	44	21	6	SSIS			ALBORAN
1959-08-30	15-59-46.6	02-05.9 W	36-51.2 N	90	1.9	38	20	6	SSIS			N.CABO DE GATA.AL
1959-09-17	21-49-02.0	03-13.0 W	36-13.0 N					3	SSIS	4.6	III S	ALBORAN
1959-09-17	21-55-53.0	03-13.0 W	36-13.0 N					2	SSIS		III RS	ALBORAN
1959-09-18	02-05-06.8	03-13.5 W	36-13.0 N	5	2.6	75	45	6	SSIS	4.6	II S	ALBORAN
1959-09-19	23-04-36.0	07-45.0 E	35-45.0 N						IPGA		V	LA MESKIANA.ARG
1959-09-22	20-00-48.0	03-30.0 E	36-30.0 N						IPGA		V	TABLAT.ARG
1959-09-30	16-57-45.7	03-17.0 W	36-20.5 N	5	1.7	27	26	7	SSIS	4.8	II S	ALBORAN
1959-10-02	19-07-06.0	00-06.0 E	35-56.0 N						IPGA		III	MOSTAGANEM.ARG
1959-11-04	14-57-18.0	02-00.0 E	36-16.0 N						IPGA		IV	DUPERRE.ARG
1959-11-07	02-32-08.0	02-30.0 E	36-24.0 N						IPGA	5.1	IX	BOU MEDFA.ARG
1959-11-14	16-10-18.0	07-30.0 E	36-24.0 N						IPGA		IV	LAPAINE.ARG
1959-11-22	23-00-00.0	01-25.0 E	36-25.0 N						IPGA		IV	MONTENOTTE.ARG
1959-11-29	18-18-00.0	04-42.0 E	36-30.0 N						IPGA		V	SEDDOUK.ARG
1959-12-12	20-00-06.0	00-36.0 E	35-48.0 N						IPGA	4.3	VII	ORAN.ARG
1960-01-14	07-47-46.7	05-18.0 E	36-36.0 N						IPGA		IV	DARGUINAH.ARG
1960-01-22	11-27-29.4	05-18.0 E	36-36.0 N						IPGA		VI	KHERRATA.ARG
1960-01-22	15-37-10.2	05-18.0 E	36-36.0 N						IPGA		V R	KHERRATA.ARG
1960-01-26	04-41-17.5	00-40.0 W	35-42.0 N						IPGA		III	ORAN.ARG
1960-01-27	20-26-38.8	05-18.0 E	36-36.0 N						IPGA		V	CAP AOKAS.ARG
1960-02-02	17-54-28.4	02-30.0 E	36-24.0 N						IPGA		III	BOU MEDFA.ARG
1960-02-09	11-20-39.0	01-30.0 E	36-00.0 N						IPGA		VI	EL ASNAM.ARG
1960-02-17	04-34-56.7	01-30.0 E	36-00.0 N						IPGA		V	EL ASNAM.ARG

FECHA	HORA	LONGITUD	LATITUD	PRO	RMS	EH	EZ	NO	AGEN	MAG	INT	LOCALIZACION
1960-02-20	20-33-12.0	03-00.0 E	36-10.0 N						IPGA		VII	OUED DJER.ARG
1960-02-21	08-13-33.6	04-15.0 E	35-39.1 N	5	2.2			8	SSIS	5.5	IX	S.MELOUZA.ARG
1960-02-26	16-16-07.0	05-23.0 E	36-15.0 N						IPGA		VI	SETIF.ARG
1960-02-26	20-53-22.1	06-30.0 E	37-10.0 N						IPGA		III	COLLO.ARG
1960-02-28	18-36-02.9	01-30.0 E	36-06.0 N						IPGA		V	BOUGAINVILLE.ARG
1960-02-29	23-40-14.0	09-37.0 W	30-27.0 N						BCIS	6.0	X +	AGADIR.MAC
1960-03-03	19-55-11.3	03-30.0 E	36-12.0 N						IPGA		V	AUMALE.ARG
1960-03-05	04-19-45.8	07-18.0 E	36-24.0 N						IPGA		VI	JEMMAPES.ARG
1960-03-13	05-15-04.0	03-11.0 E	36-56.0 N						BCIS		V S	N.CABO MATIFOU.ARG
1960-03-13	08-29-55.0	03-11.0 E	36-56.0 N						IPGA		IV RS	N.CABO MATIFOU.ARG
1960-03-26	04-20-04.7	05-00.0 E	36-30.0 N						IPGA		VI	LAVARANDE.ARG
1960-04-14	16-07-41.7	05-00.0 E	36-30.0 N						IPGA		IV	LAVARANDE.ARG
1960-05-01	00-28-46.1	02-48.0 E	36-24.0 N						IPGA		IV	BLIDA.ARG
1960-05-14	15-40-46.2	09-25.5 W	36-15.0 N	23	2.5	18	21	6	SSIS	3.8		SW.CABO SAN VICENTE
1960-05-23	00-41-57.7	05-18.0 E	36-36.0 N						IPGA		VI	CAP ADKAS.ARG
1960-05-23	23-37-30.6	04-45.0 E	36-30.0 N						IPGA		III	EL KSEUR.ARG
1960-06-01	11-40-01.0	00-40.0 W	35-42.0 N						IPGA		V	ORAN.ARG
1960-06-03	22-31-32.5	01-30.0 E	36-00.0 N						IPGA		V	EL ASNAM.ARG
1960-06-09	09-36-27.8	00-55.0 E	36-15.0 N						IPGA		VI	PAUL ROBERT.ARG
1960-06-14	11-51-06.0	01-36.0 E	35-52.0 N						IPGA		V	MOLIERE.ARG
1960-06-18	02-54-26.7	04-07.4 W	36-58.4 N	5	1.1	6	5	5	SSIS	3.2	III	ALHAMA DE GRANADA.GR
1960-06-29	02-23-55.3	01-36.0 E	35-52.0 N						IPGA		III	MOLIERE.ARG
1960-07-27	14-10-43.9	01-30.0 E	36-18.0 N						IPGA		IV	ATTAFS.ARG
1960-08-03	04-24-32.8	07-00.0 E	37-00.0 N						IPGA		III	PHILIPPEVILLE.ARG
1960-08-05	05-53-40.2	01-22.2 E	36-10.4 N	5	1.6	11	13	10	SSIS		VII	FLATTERS.ARG
1960-08-13	01-50-54.4	04-42.0 E	36-30.0 N						IPGA		V	SEDDOUK.ARG
1960-08-14	21-35-18.5	03-03.6 E	36-27.3 N	5	2.0	34	45	6	SSIS		VII	BOUFARIK.ARG
1960-08-27	17-00-25.2	02-48.0 E	36-24.0 N						IPGA		IV	BLIDA.ARG
1960-08-30	09-28-16.0	01-30.0 W	36-48.0 N					2	SSIS		IV	TOTANA.MU
1960-09-05	07-45-32.0	05-36.0 W	37-00.0 N					5	SSIS	3.6	V	CORIPE.SE
1960-09-26	20-10-19.3	01-00.0 E	36-15.0 N						IPGA		IV	BOUGIE.ARG
1960-10-09	02-03-00.0	05-12.0 W	32-00.0 N					24	SPGM		VI	ASSOUL.MAC
1960-10-10	11-26-03.9	02-28.3 W	36-45.8 N	5	2.4	32	27	7	SSIS		III S	GOLFO DE ALMERIA
1960-10-17	09-49-36.1	01-23.0 E	35-54.0 N						IPGA		V	PONTEBA.ARG
1960-11-15	12-42-46.5	01-36.0 E	36-24.0 N						IPGA		IV	CARNOT.ARG
1960-12-01	15-14-10.6	06-00.0 E	36-30.0 N						IPGA		VII	RIVOLI.ARG
1960-12-04	21-28-36.9	01-48.0 E	36-18.0 N						IPGA		IV	LAMARTINE.ARG
1960-12-05	21-21-47.1	06-37.3 W	35-41.4 N	5	1.8	32	33	14	SSIS	4.9	VII S	W.ESTRECHO GIBRALTAR
1960-12-05	22-10-40.2	05-18.0 E	36-36.0 N						IPGA		IV	DARGUINAH.ARG
1960-12-07	06-51-27.0	05-30.0 E	35-50.0 N						IPGA		III	AMPERE.ARG
1960-12-20	00-14-39.2	03-40.7 W	36-56.6 N	5	0.4	1	3	6	SSIS			ALBUHUELAS.GR
1960-12-20	03-47-35.2	03-17.9 W	36-18.6 N	5	2.2	13	12	9	SSIS	4.0	IV S	ALBORAN
1960-12-24	20-24-11.7	03-34.9 W	35-21.2 N	5	1.7			4	SSIS		IV	CABO QUILATES.MAC
1961-01-08	10-12-49.4	03-39.4 W	36-59.4 N	5	2.2	11	22	7	SSIS	2.7	II	PADUL.GR
1961-01-08	12-45-54.0	03-43.6 W	34-34.6 N	60	0.9			3	SSIS			SE.AQUENUL.MAC
1961-01-13	03-13-07.2	03-30.7 W	36-58.1 N	5	1.8	7	23	4	SSIS	2.7		DURCAL.GR
1961-01-21	03-45-00.0	10-48.0 E	35-42.0 N						INMT		VII	MONASTIR.TUNS
1961-01-28	03-17-00.0	04-12.0 W	34-36.0 N					1	SPGM		V	TAINESTE.MAC
1961-01-29	02-46-07.2	00-15.0 W	35-20.0 N						IPGA		IV	MERCIER LACOMBE.ARG
1961-02-11	07-22-00.0	03-12.0 W	35-30.0 N					3	SPGM		IV S	ALBORAN
1961-03-11	08-29-10.5	07-06.0 W	36-18.0 N					5	SSIS	3.5		GOLFO DE CADIZ
1961-05-29	05-27-27.0	00-42.0 W	36-06.0 N					5	SSIS	4.1		MEDITERRANEO
1961-07-22	05-09-22.0	05-24.0 W	36-42.0 N					3	SSIS	4.3		UBRIQUE.CA
1961-08-07	08-36-07.0	05-30.0 E	36-00.0 N						IPGA		V	BENI OURTILANE.ARG
1961-08-25	19-59-50.0	02-36.0 W	36-18.0 N					5	SSIS	3.9		ALBORAN
1961-09-05	14-17-22.0	02-45.0 W	35-30.0 N					1	SSIS		III S	ALBORAN
1961-09-28	22-25-55.8	08-00.0 W	36-54.0 N					7	SSIS	4.0	V S	S.FARO.PORT
1961-10-06	03-20-32.0	01-12.0 E	36-30.0 N					4	SSIS	3.9	VI	TENES.ARG
1961-11-23	04-45-36.0	02-48.0 E	36-30.0 N						BCIS		VI	JOINVILLE.ARG
1961-12-02	12-40-52.8	08-00.0 E	36-54.0 N						IPGA	5.5		BONE.ARG
1961-12-29	06-10-04.5	04-39.7 W	35-08.9 N	5	2.7	19	23	10	SSIS		VI	S.PUNTA PESCADORES.MAC
1962-01-13	09-36-18.8	03-34.3 W	35-39.6 N	5	1.3			4	SSIS	4.0		ALBORAN
1962-01-14	04-45-31.0	03-30.0 W	36-24.0 N					4	SSIS	3.4	P	ALBORAN
1962-01-15	16-49-12.2	03-28.8 W	36-27.7 N	5	0.6	4	8	6	SSIS	3.8		ALBORAN
1962-01-28	03-24-23.8	07-36.3 W	36-33.4 N	5	0.9	13	17	11	SSIS	3.9	IV S	GOLFO DE CADIZ
1962-01-30	08-27-09.5	02-27.0 W	36-50.0 N					1	SSIS		III	ALMERIA
1962-02-14	13-48-15.1	03-25.8 W	35-17.4 N	5	1.7	40	41	11	SSIS	4.1	III S	ALBORAN
1962-02-18	06-00-00.0	09-18.0 E	36-18.0 N						INMT		VII	OM ZID.TUNS
1962-02-21	09-02-41.0	03-24.0 W	35-30.0 N					4	SSIS	3.8		ALBORAN
1962-03-01	22-19-57.9	03-36.7 W	35-54.7 N	5	1.8	12	11	11	SSIS	3.3	V S	ALBORAN

F E C H A	H O R A	LONGITUD	LATITUD	PRO	RMS	EH	EZ	NO	AGEN	MAG	INT	LOCALIZACION
1962-03-01	23-29-08.1	03-46.8 W	36-17.4 N	5	0.6			4	SSIS			ALBORAN
1962-03-20	19-15-00.0	08-00.0 E	36-54.0 N						IPGA		VII	BOUTIN.ARG
1962-04-09	08-52-53.5	09-10.9 W	35-33.4 N	17	0.7	6	9	14	SSIS	4.0	IV S	ATLANTICO
1962-04-16	09-38-39.1	02-16.2 W	36-44.8 N	5	1.7			4	SSIS	3.0		CABO DE GATA
1962-05-26	13-00-00.0	05-00.0 E	36-50.0 N						IPGA		IV	BOUGIE.ARG
1962-05-27	20-00-00.0	05-18.0 E	36-36.0 N						IPGA		III	CAP AOKAS.ARG
1962-06-01	19-59-15.9	03-09.2 W	36-14.8 N	5	0.8	21	13	5	SSIS	4.0	II S	ALBORAN
1962-06-01	21-38-39.7	03-00.7 W	36-22.8 N	5	1.7	55	33	5	SSIS	3.8	R	ALBORAN
1962-06-16	08-16-00.0	10-00.0 W	36-30.0 N					4	SPGM			CABO SAN VICENTE
1962-07-15	18-56-19.1	00-37.3 W	36-35.1 N	9	1.9	85	64	6	SSIS	3.1		MEDITERRANEO
1962-07-16	16-22-03.2	04-57.2 W	36-48.0 N	5	3.2	40	26	7	SSIS	3.3		BURGO.MA
1962-08-14	05-30-00.0	05-18.0 E	36-30.0 N						IPGA		III	SOUK ET TNINE.ARG
1962-08-14	22-38-37.0	06-00.0 W	36-36.0 N					3	SSIS	3.2	III	SW.ARCOS FRONTERA.CA
1962-08-17	05-04-21.0	06-00.0 W	36-36.0 N					4	SSIS	3.2	III	SW.ARCOS FRONTERA.CA
1962-08-18	20-25-00.0	06-30.0 E	37-10.0 N						IPGA		VI	COLLO.ARG
1962-08-26	16-31-03.3	00-03.6 E	37-03.3 N	5	1.2	51	81	6	SSIS	3.7	R	MEDITERRANEO
1962-08-27	13-27-34.0	00-54.0 E	36-36.0 N						IPGA		V S	NW.C.CALAB.ARG
1962-08-29	16-48-55.9	03-56.8 W	36-43.7 N	5	1.2	7	8	8	SSIS	3.0		NERJA.MA
1962-09-04	15-11-45.0	08-45.3 W	36-40.2 N	5	1.0	26	26	10	SSIS	4.7	IV +	SE.CABO SAN VICENTE
1962-09-11	07-15-01.5	02-35.0 W	36-46.0 N						SSIS	2.7	II	ROQUETAS DE MAR.AL
1962-09-23	15-44-36.4	03-28.7 W	36-55.9 N	5	3.0	22	31	5	SSIS	2.5		LANJARON.GR
1962-09-27	03-42-42.0	03-12.0 W	36-36.0 N					3	SSIS	2.6		ALBORAN
1962-09-28	23-18-01.0	03-00.0 W	36-18.0 N					3	SSIS	2.8		ALBORAN
1962-10-08	18-51-44.8	01-39.8 W	36-11.9 N	10	1.3	47	51	7	SSIS	4.4	III S	MEDITERRANEO
1963-01-26	13-47-06.0	03-48.0 W	35-54.0 N					4	SSIS	3.0		ALBORAN
1963-01-27	16-10-22.4	05-48.0 W	36-21.6 N	5	0.5	46	51	6	SSIS	3.5		BENALUP DE SIDONIA.CA
1963-03-05	01-58-30.3	05-57.9 W	34-54.9 N	5	0.8	10	12	9	SSIS		VI	UAZAN.MAC
1963-03-14	00-00-00.0	06-06.0 E	36-12.0 N						IPGA		VII	CHATEAU DU RHUMMEL.ARG
1963-03-18	10-02-00.8	05-00.0 E	24-06.0 N						BCIS			S.DE ARGELIA
1963-03-28	04-29-25.0	04-54.0 W	35-48.0 N					3	SSIS	3.6		ALBORAN
1963-03-31	14-58-04.9	09-10.8 W	35-16.0 N	13	0.5	6	12	8	SSIS	5.4	III S	ATLANTICO
1963-04-21	05-31-58.0	04-12.0 W	35-48.0 N					3	SSIS	3.5		ALBORAN
1963-05-02	00-00-00.0	10-46.0 E	35-46.0 N						INMT		V	MONASTIR.TUNS
1963-06-20	19-47-29.0	03-52.3 W	34-45.0 N	60	0.9	54		6	SSIS	4.5	IV	N.AKNOUL.MAC
1963-06-26	10-27-07.0	03-26.4 W	36-00.5 N	5	1.5	20	19	8	SSIS	4.6	III S	ALBORAN
1963-06-27	18-46-04.8	03-26.2 W	36-22.2 N	5	1.4	33	23	5	SSIS	2.6		ALBORAN
1963-06-30	12-42-18.1	03-33.2 W	35-44.1 N	5	1.5	26	27	6	SSIS	3.1		ALBORAN
1963-07-25	01-42-11.4	03-39.0 W	35-38.0 N	5	1.7	65	63	6	SSIS	3.0		ALBORAN
1963-08-01	01-49-26.5	07-58.8 W	36-57.2 N	5	0.6	9	12	7	SSIS	3.2		FARO.PORT
1963-08-02	10-49-17.1	08-48.2 W	34-50.5 N	5	0.6	26	25	13	SSIS	4.1		ATLANTICO
1963-08-24	01-24-17.0	03-35.4 W	35-31.6 N	5	1.7	36	39	6	SSIS	2.7		ALBORAN
1963-08-30	00-04-30.4	02-00.0 W	36-36.0 N					4	SSIS	3.0		SE.CABO DE GATA.AL
1963-09-04	05-06-42.0	05-12.0 E	36-00.0 N						BCIS	6.3		BIR HADADA.ARG
1963-09-04	08-37-35.0	05-12.0 E	36-00.0 N						IPGA	4.9	R	BIR HADADA.ARG
1963-09-05	17-11-08.0	05-42.0 E	35-36.0 N						IPGA	4.5		S.DE SETIF.ARG
1963-09-08	00-44-17.0	04-00.1 W	36-26.5 N	20	0.3			3	SSIS	3.6		ALBORAN
1963-09-11	16-48-55.2	03-00.0 W	36-48.0 N					3	SSIS	3.1		BERJA.AL
1963-09-20	15-29-59.6	05-06.0 E	24-00.0 N						BCIS	5.8		S.DE ARGELIA
1963-09-29	12-31-45.6	04-09.5 W	35-55.4 N	5	0.5			4	SSIS	3.4		ALBORAN
1963-10-06	11-39-40.4	03-44.9 W	36-50.3 N	5	0.3	4		5	SSIS	2.9		OLIVAR.GR
1963-10-24	03-50-23.7	04-36.5 W	36-58.1 N	5	2.3	20	25	7	SSIS	3.4	III	ANTEQUERA.MA
1963-11-02	12-45-16.5	04-39.1 W	35-03.2 N	5	1.5	16	21	10	SSIS	4.1		S.PUNTA PESCADORES.MAC
1963-11-18	05-33-10.4	02-55.3 W	36-33.1 N	5	0.7			4	SSIS	3.0		ALBORAN
1963-11-23	11-25-38.0	06-30.0 W	34-54.0 N					3	SSIS			SW.LARACHE.MAC
1963-11-25	03-54-23.4	03-57.6 W	36-50.2 N	40	0.1			4	SSIS	3.3		TORROX.MA
1964-01-09	21-38-21.0	03-20.0 E	37-00.0 N						IPGA		IV	BOUZAREAH.ARG
1964-02-19	02-44-48.0	03-18.0 W	35-42.0 N					4	SSIS	3.4	IV S	ALBORAN
1964-03-15	22-30-26.9	07-45.0 W	36-07.9 N	30	1.3	4	12	20	SSIS	6.2	VII +S	GOLFO DE CADIZ
1964-04-05	20-51-30.0	06-10.0 E	35-40.0 N						IPGA		V	BATNA.ARG
1964-04-09	22-29-55.2	04-18.5 W	35-48.6 N	5	1.3			4	SSIS	3.7		ALBORAN
1964-04-21	14-40-43.0	03-36.0 E	36-00.0 N						IPGA	4.0	VI	BIR RABALOU.ARG
1964-04-26	10-15-55.0	04-54.0 W	35-48.0 N					3	SSIS	3.4		E.CEUTA
1964-04-26	20-28-51.4	04-16.4 W	36-12.3 N	5	1.4	24	14	7	SSIS	3.6		ALBORAN
1964-04-27	02-34-42.0	01-38.1 W	36-16.4 N	60	2.2			4	SSIS	3.3		MEDITERRANEO
1964-04-30	01-04-06.3	04-34.3 W	36-43.7 N	5	1.7	11	4	6	SSIS	3.5		CARTAMA.MA
1964-05-03	23-30-05.0	01-46.3 W	36-51.2 N	24	0.7	11	9	6	SSIS	3.3		MEDITERRANEO
1964-05-13	13-46-23.5	01-49.0 W	35-50.2 N	14	1.5	12	17	10	SSIS	4.0	VI S	MEDITERRANEO
1964-05-13	17-32-25.5	04-57.8 W	35-42.4 N	120	1.1			4	SSIS	3.9		ALBORAN
1964-05-18	18-01-09.0	02-55.0 E	36-08.0 N						IPGA		III	BERROUAGHIA.ARG
1964-06-26	23-50-49.5	01-49.5 W	36-51.2 N	5	1.4	21	19	6	SSIS	3.3		NE.CABO DE GATA.AL

FECHA	HORA	LONGITUD	LATITUD	PRO	RMS	EH	EZ	NO	AGEN	MAG	INT	LOCALIZACION
1964-07-15	09-49-09.5	04-32.3 E	36-12.1 N	32	1.4	26		9	SSIS	4.3	V	MANSOURAH.ARG
1964-07-15	11-04-10.0	00-12.0 E	35-30.0 N						IPGA	3.6	VI	AIN FARES.ARG
1964-07-21	22-49-10.0	04-25.0 W	36-36.0 N					2	SSIS		III S	ALBORAN
1964-07-28	00-34-21.0	03-54.0 E	36-48.0 N						IPGA	3.4	VI	TAHER.ARG
1964-08-04	09-28-04.0	03-42.0 E	36-12.0 N						IPGA	3.1	IV	SOUR EL GHOZLANE.ARG
1964-08-31	20-36-00.0	00-30.0 W	33-00.0 N					8	BCIS			MEKATIS.ARG
1964-09-01	14-54-00.0	05-18.0 W	36-54.0 N					4	SSIS	2.8		OLVERA.CA
1964-09-01	16-04-28.8	05-11.4 W	36-43.7 N	5	2.5	16	8	6	SSIS	3.7		RONDA.MA
1964-09-06	02-34-06.1	04-23.8 W	36-51.8 N	5	0.1			4	SSIS	3.3	V	CASABERMEJA.MA
1964-09-06	02-42-47.5	04-24.0 W	36-52.0 N					2	SSIS	2.9	V R	CASABERMEJA.MA
1964-09-07	10-29-12.0	04-24.0 W	36-52.0 N					3	SSIS	3.2	III R	CASABERMEJA.MA
1964-09-08	01-42-16.5	04-24.0 W	36-52.0 N					1	SSIS	2.1	IV R	CASABERMEJA.MA
1964-09-09	12-44-02.9	04-39.6 W	36-46.0 N	5	0.3	11	4	5	SSIS	3.0	IV	PIZARRA.MA
1964-09-10	03-57-00.0	06-36.0 W	35-06.0 N					4	ISSE			ATLANTICO
1964-09-11	09-13-16.5	04-40.1 W	36-49.9 N	5	0.2			4	SSIS	3.3	IV	ALORA.MA
1964-09-14	16-28-47.3	04-41.6 W	36-48.6 N	5	1.6	30	13	7	SSIS	3.2	V R	ALORA.MA
1964-09-20	09-20-05.7	04-24.6 W	36-39.9 N	5	1.9	32	14	5	SSIS	2.8	III	MALAGA
1964-09-29	05-19-33.4	02-04.8 W	36-35.0 N	40	1.5			3	SSIS	3.0		ALBORAN
1964-10-02	09-39-24.5	00-19.3 E	35-22.4 N	5	0.3			4	SSIS	3.2	V	CACHEROU.ARG
1964-10-03	05-23-18.7	04-09.4 W	36-50.5 N	5	2.0			6	SSIS	3.0		VIÑUELA.MA
1964-10-16	19-23-42.3	04-50.5 W	34-59.4 N	10	0.9	24		5	SSIS		IV	BAR BERRET.MAC
1964-10-21	19-17-48.5	04-19.0 E	36-18.4 N	5	0.3	13	8	5	SSIS	4.4	VII	MAILLOT.ARG
1964-11-02	11-39-50.7	02-39.6 W	36-44.4 N	5	1.0	7	5	8	SSIS	3.6	III	SALINAS.AL
1964-11-15	20-03-54.3	05-28.2 W	34-56.3 N	19	1.2	4	14	8	SSIS	5.0	V +	MEKNES.MAC
1964-11-21	11-53-00.0	10-30.0 W	36-30.0 N					4	SPGM			CABO SAN VICENTE
1964-11-23	02-37-51.5	04-31.4 W	36-51.8 N	5	0.9	7	7	7	SSIS	3.3	III	CASABERMEJA.MA
1964-12-17	20-41-22.0	04-26.0 W	36-43.0 N					1	SSIS		III	MALAGA
1964-12-23	06-47-12.8	04-28.7 W	36-58.3 N	5	1.3	8	9	8	SSIS	4.0	III	ANTEQUERA.MA
1964-12-23	06-49-40.0	04-29.0 W	36-58.0 N					1	SSIS		III R	ANTEQUERA.MA
1965-01-01	17-32-21.0	04-30.0 E	35-42.0 N					2	SSIS	4.4	P	M'SILA.ARG
1965-01-01	21-38-26.0	04-30.0 E	35-42.0 N					10	SSIS	5.2	VII +	M'SILA.ARG
1965-01-06	10-46-03.0	02-53.8 W	36-33.7 N	34	2.3	26		7	SSIS			ALBORAN
1965-01-09	08-30-35.1	04-24.6 W	36-33.1 N	5	1.0	8	10	8	SSIS	3.3	IV S	ALBORAN
1965-01-09	21-36-31.0	04-30.0 E	35-42.0 N					4	SSIS	3.6	R	M'SILA.ARG
1965-01-15	23-47-23.0	04-30.0 E	35-42.0 N					7	SSIS	4.7	VI R	M'SILA.ARG
1965-01-25	08-58-41.3	09-37.5 W	36-39.9 N	9	1.2	10	12	16	SSIS	4.8	III S	SW.CABO SAN VICENTE
1965-01-27	16-53-12.8	02-06.3 W	36-38.3 N	5	2.8	18	21	6	SSIS	3.2		SE.CABO DE GATA.AL
1965-02-07	03-58-09.0	03-43.6 W	36-41.2 N	5	0.5	7	17	7	SSIS	2.7		S.ALMUÑECAR.GR
1965-02-19	18-58-11.5	05-12.2 W	36-34.9 N	5	2.3	24	23	5	SSIS	3.4		JUBRIQUE.MA
1965-02-20	04-55-14.8	05-07.5 W	36-36.3 N	5	0.6	4	5	8	SSIS	3.8		IGUALEJA.MA
1965-02-21	02-20-52.0	06-30.0 E	35-30.0 N						IPGA		VII	SIDI MEROUANE.ARG
1965-02-27	11-30-00.0	05-06.0 E	24-12.0 N						IPGA			S.DE ARGELIA
1965-03-08	05-59-19.0	02-00.0 E	36-50.0 N						IPGA		V S	MEDITERRANEO
1965-03-12	21-31-05.1	02-10.0 W	36-38.8 N	5	1.9	86	37	5	SSIS	2.7		S.CABO DE GATA.AL
1965-03-19	08-22-00.0	06-30.0 W	32-00.0 N						SPGM		III	BIN OUIDANE.MAC
1965-03-25	12-51-00.0	09-54.0 W	31-30.0 N						SPGM		IV	OUNARA.MAC
1965-04-08	12-00-56.0	01-24.0 E	36-12.0 N						IPGA	3.6	V	EL ASNAM.ARG
1965-04-14	05-12-12.0	05-20.0 E	36-36.0 N						IPGA		V	AKBOU.ARG
1965-04-14	18-05-18.8	06-09.6 W	35-25.0 N	5	0.9	5	8	7	SSIS	3.6	III S	ATLANTICO
1965-04-17	09-52-51.4	04-47.6 W	34-43.3 N	5	0.1			4	SSIS		IV	RAFSAI.MAC
1965-04-19	03-08-03.0	03-45.3 W	35-34.8 N	5	2.5	12	19	8	SSIS	4.2	II S	ALBORAN
1965-04-19	06-05-00.0	06-06.0 W	32-00.0 N					3	SPGM		V	TILLOUGUIT.MAC
1965-04-24	18-47-14.0	05-40.0 E	36-30.0 N						IPGA		VI	DJIDJELLI.ARG
1965-05-06	19-17-50.3	07-41.9 W	36-11.7 N	18	1.2	10	17	7	SSIS	3.8		GOLFO DE CADIZ
1965-05-20	20-55-22.1	03-21.5 W	36-51.2 N	9	1.5	4	6	5	SSIS	2.1		ALCAZAR.GR
1965-05-28	16-38-36.5	03-17.9 W	36-30.6 N	5	1.0	6	8	8	SSIS	3.8		ALBORAN
1965-05-29	20-40-56.0	01-36.0 E	36-24.0 N						IPGA		VI	CARNOT.ARG
1965-05-30	11-59-58.0	03-12.0 W	36-06.0 N					3	SSIS	3.0		ALBORAN
1965-06-02	04-00-01.0	04-26.0 W	36-43.0 N					1	SSIS		IV	MALAGA
1965-06-09	21-45-40.2	04-40.5 W	36-24.0 N	5	1.0	9	10	7	SSIS		V S	ALBORAN
1965-06-15	09-35-44.0	04-36.0 E	35-42.0 N						IPGA		V	M'SILA.ARG
1965-06-29	04-27-55.3	12-21.6 W	36-34.2 N	11				81	ISCE	4.8	II S	ATLANTICO
1965-06-29	15-26-36.1	05-35.9 W	35-45.1 N	33	0.6			4	SSIS	3.0		E.TANGER.MAC
1965-07-05	13-33-46.3	00-08.1 W	36-53.5 N	40	1.6			4	SSIS	3.2		MEDITERRANEO
1965-07-06	17-00-50.0	03-42.0 E	36-24.0 N						IPGA	4.3	VI	LAPERRINE.ARG
1965-07-15	07-37-06.6	03-34.8 W	36-55.0 N	5	0.7			6	SSIS	3.0		PINOS DEL VALLE.GR
1965-07-22	11-47-44.0	03-42.0 E	36-30.0 N						IPGA	4.0	VI	THIERS.ARG
1965-07-24	00-31-00.0	12-00.0 W	36-00.0 N					4	BCIS			ATLANTICO
1965-08-07	21-29-39.2	03-14.5 W	36-39.5 N	9	0.1			4	SSIS	4.1		ALBORAN
1965-08-21	23-54-00.0	06-42.0 W	31-48.0 N					2	SPGM		IV	AIT MEHAMMED.MAC

FECHA	HORA	LONGITUD	LATITUD	PRO	RMS	EH	EZ	NO	AGEN	MAG	INT	LOCALIZACION
1965-09-05	22-06-59.5	08-18.0 E	34-24.0 N						USGS	4.4		REDEYEF.TUNS
1965-09-07	06-16-46.0	04-42.0 E	35-12.0 N					4	SSIS	4.5	VII	E.BOU SAADA.ARG
1965-09-10	22-15-00.0	04-12.0 W	35-42.0 N					4	SPGM			ALBORAN
1965-09-26	01-12-00.0	06-42.0 W	35-30.0 N					3	SPGM			ATLANTICO
1965-10-23	01-36-52.0	05-24.0 W	36-42.0 N					4	SSIS	2.8		UBRIQUE.CA
1965-10-25	21-03-20.0	02-48.0 E	36-24.0 N						IPGA	3.9	VI	LA CHIFFA.ARG
1965-11-03	15-12-06.0	03-30.0 W	35-30.0 N						SPGM	3.0		ALBORAN
1965-11-05	16-38-00.0	05-54.0 W	32-00.0 N					3	SPGM			AGOUDAL.MAC
1965-11-08	23-04-20.0	04-36.0 E	35-42.0 N						BCIS	4.2	VI	M'SILA.ARG
1965-11-09	14-22-05.0	03-30.0 W	35-06.0 N					4	SSIS	2.7		ANUAL.MAC
1965-11-15	06-26-48.0	04-36.0 E	36-36.0 N						IPGA	4.1	VI	AKBOU.ARG
1965-11-23	10-41-16.0	03-40.0 E	36-15.0 N						IPGA		IV	AIN BESSEM.ARG
1965-11-28	13-38-13.7	03-35.5 W	36-33.2 N	5	1.1	26	21	7	SSIS	3.7		ALBORAN
1965-12-01	10-30-00.0	05-06.0 E	24-00.0 N						IPGA			S.DE ARGELIA
1965-12-01	18-11-40.2	06-35.2 W	36-00.3 N	14	1.5	31	53	6	SSIS	3.5		GOLFO DE CADIZ
1965-12-05	03-50-13.0	05-41.9 W	34-50.6 N	5	0.8	5	9	9	SSIS	4.4	VI	OUEZZANE.MAC
1965-12-12	14-41-02.6	03-11.7 W	36-51.8 N	5	0.5	19	28	6	SSIS	3.3		N.ALBONDON.GR
1966-01-02	10-00-48.0	03-00.0 E	36-30.0 N						BCIS	4.0	III	S.ARGEL
1966-01-02	19-53-00.0	09-30.0 W	29-54.0 N					2	SPGM		V	TIZNIT.MAC
1966-01-05	02-13-21.0	03-18.0 W	36-24.0 N					3	SSIS	2.9		ALBORAN
1966-01-12	21-05-35.8	04-24.6 W	36-55.8 N	40	1.1	11	16	7	SSIS	3.9	III	VILLANUEVA CAUCHE.MA
1966-01-16	23-59-30.0	04-25.0 W	36-56.0 N					4	SSIS	3.5	III	VILLANUEVA CAUCHE.MA
1966-01-19	10-20-02.0	04-12.0 W	36-12.0 N					3	SSIS	3.6		ALBORAN
1966-01-26	21-05-01.7	04-53.1 W	35-36.7 N	5	0.8	1	2	6	SSIS	3.7		ALBORAN
1966-01-29	11-36-34.5	03-24.0 W	35-24.0 N					3	SSIS	2.6		ALBORAN
1966-01-29	12-33-25.6	03-41.2 W	35-36.9 N	5	2.7	32	64	6	SSIS	2.6		ALBORAN
1966-02-19	16-24-35.0	09-08.6 W	36-18.7 N	5	2.3	10	17	7	SSIS	3.4		SW.CABO SAN VICENTE
1966-02-23	03-16-16.3	06-41.0 W	35-26.6 N	33	0.1			4	SSIS	3.1		E.LARACHE.MAC
1966-03-03	21-07-42.5	03-00.0 E	36-15.0 N						IPGA	3.9	V	MEDEA.ARG
1966-03-04	04-53-37.2	07-30.0 W	36-30.0 N					6	SSIS	4.2		GOLFO DE CADIZ
1966-03-19	20-30-59.0	03-42.0 W	35-24.0 N					3	SSIS	3.2		ALBORAN
1966-03-24	03-34-51.9	07-42.8 W	36-05.2 N	5	1.9	20	34	8	SSIS	3.5		GOLFO DE CADIZ
1966-03-30	12-19-55.5	04-42.0 W	36-42.0 N					4	SSIS	2.7	III	ALHAURIN EL GRANDE.MA
1966-04-03	05-11-37.1	02-58.8 E	36-20.4 N	5	0.9	36	25	8	SSIS	4.3	VII	SE.BLIDA.ARG
1966-04-06	07-25-04.0	04-26.0 W	36-43.0 N					2	SSIS		III	MALAGA
1966-04-09	12-20-00.0	05-30.0 W	34-42.0 N					4	SPGM			REDOUANE.MAC
1966-04-28	17-52-54.0	04-26.0 W	36-43.0 N					1	SSIS		III R	MALAGA
1966-04-29	10-27-06.3	02-27.5 W	36-43.5 N	5	2.8	19	17	7	SSIS	3.4	IV S	GOLFO DE ALMERIA
1966-05-17	18-00-40.0	07-00.0 W	36-30.0 N					4	SSIS	2.7		GOLFO DE CADIZ
1966-05-17	21-01-53.8	04-24.6 W	36-08.9 N	5	1.1	6	7	10	SSIS	3.7		ALBORAN
1966-05-18	15-57-12.0	02-00.0 W	36-00.0 N					3	SSIS	3.0		ALBORAN
1966-05-18	20-05-38.3	09-47.4 W	36-30.5 N	5	1.9	8	10	16	SSIS	4.2		SW.CABO SAN VICENTE
1966-05-19	07-40-33.7	07-14.4 W	36-14.6 N	40	0.1			3	SSIS	3.5		GOLFO DE CADIZ
1966-05-24	10-47-02.2	03-56.4 W	35-28.5 N	5	0.8	5	10	10	SSIS	3.2	IV S	ALBORAN
1966-05-29	14-30-28.8	03-36.2 W	36-24.8 N	5	1.5	8	10	11	SSIS	4.1		ALBORAN
1966-05-30	20-53-52.5	03-43.7 W	35-22.3 N	5	0.3	3	7	6	SSIS	3.1	III	N.CABO QUILATES.MAC
1966-06-01	00-01-33.5	04-12.0 W	35-24.0 N					3	SSIS	2.9		ALBORAN
1966-06-02	18-37-50.7	07-31.8 W	36-32.7 N	26	0.8	4	12	11	SSIS	4.5	IV S	GOLFO DE CADIZ
1966-06-08	05-32-37.2	05-07.8 W	35-30.6 N	5	0.1	1	1	6	SSIS	3.0		CABO MENCAL.MAC
1966-06-22	04-22-42.0	03-35.9 W	36-54.4 N	5	0.7	38	27	6	SSIS	2.9		ALBUNUELAS.GR
1966-06-24	03-21-33.0	09-06.0 W	36-24.0 N					3	SSIS	3.0		SW.CABO SAN VICENTE
1966-06-25	06-57-00.0	05-54.0 W	31-36.0 N						BCIS		V	MSEMRIR.MAC
1966-07-01	21-55-01.0	04-31.1 W	36-43.7 N	10	0.2			4	SSIS	2.6		W.MALAGA
1966-07-03	09-35-41.2	03-20.6 W	36-09.6 N	5	0.8	2	5	6	SSIS	2.6		ALBORAN
1966-07-19	22-56-00.0	02-30.0 W	34-24.0 N					5	SPGM		V	EL AIOUN.MAC
1966-07-20	22-22-01.5	02-42.0 W	36-48.0 N					3	SSIS	3.6		FELIX.AL
1966-08-19	16-16-17.6	02-21.0 E	37-05.1 N	5	0.5	10	7	8	SSIS	3.5	IV S	MEDITERRANEO
1966-08-25	10-39-00.0	04-12.0 W	31-42.0 N					4	SPGM		V	JORF.MAC
1966-08-27	21-04-29.0	04-24.0 W	35-12.0 N					3	SSIS	3.4		PEÑON DE VELEZ.MAC
1966-09-10	11-10-00.0	10-06.0 W	30-36.0 N					5	SPGM		IV +	ARHOUD.MAC
1966-09-19	20-20-00.5	03-31.7 W	35-46.8 N	10	1.9	18	40	5	SSIS	3.0		ALBORAN
1966-09-21	14-50-18.5	03-15.3 W	35-58.3 N	5	1.7			5	SSIS	3.2		ALBORAN
1966-09-24	11-52-07.6	03-24.7 W	36-04.8 N	5	2.4	18	43	5	SSIS	3.5		ALBORAN
1966-09-27	20-53-01.1	03-45.0 E	36-15.0 N						IPGA			AUMALE.ARG
1966-09-28	07-32-17.0	04-54.0 W	37-00.0 N					3	SSIS	2.7		TEBA.MA
1966-09-28	11-00-12.2	04-26.4 W	35-44.1 N	5	1.3	37	13	6	SSIS	3.5		ALBORAN
1966-10-05	13-26-18.3	09-15.7 W	35-31.3 N	5	1.3	17	17	6	SSIS	3.4		ATLANTICO
1966-10-20	13-12-00.0	10-15.0 W	30-45.0 N					3	BCIS		V	AGADIR.MAC
1966-10-22	09-04-17.9	03-14.7 W	35-39.6 N	5	1.0	10	17	6	SSIS	2.8		ALBORAN
1966-11-11	00-38-22.9	02-50.0 E	36-30.0 N						IPGA		V	BLIDA.ARG

F E C H A	H O R A	LONGITUD	LATITUD	PRO	RMS	EH	EZ	NO	AGEN	MAG	INT	LOCALIZACION
1966-11-22	12-39-38.0	03-54.0 W	37-00.0 N					3	SSIS	3.1		ARENAS DEL REY.GR
1966-11-23	20-50-00.0	06-00.0 W	32-00.0 N					3	SPGM			Z.TEMGA.MAC
1966-11-26	21-22-00.5	04-12.0 W	35-42.0 N					4	SSIS	3.4	III S	ALBORAN
1966-12-08	20-22-22.8	14-06.0 W	36-54.0 N						USGS	4.4		ATLANTICO
1966-12-15	16-08-55.6	03-58.2 W	35-31.5 N	5	1.3	34	23	5	SSIS	2.6		ALBORAN
1966-12-18	10-46-28.1	07-35.8 W	35-48.1 N	40	0.5	8		8	SSIS	4.0		GOLFO DE CADIZ
1966-12-21	17-30-00.0	05-40.0 E	36-40.0 N						IPGA		IV	DJIDJELLI.ARG
1966-12-22	09-28-06.5	02-57.0 W	36-42.0 N					3	SSIS	3.1		SE.ADRA.AL
1966-12-25	23-04-00.0	04-42.0 W	34-42.0 N					3	SPGM			SIDI OUAFI.MAC
1967-01-17	01-58-34.0	07-39.8 W	36-29.0 N	5	2.1	20	40	7	SSIS	3.0		GOLFO DE CADIZ
1967-01-19	18-53-23.4	05-40.0 E	36-40.0 N						IPGA		IV	AIN BENIAN.ARG
1967-01-26	16-10-00.0	10-30.0 E	34-42.0 N						INMT	5.0	VII	SFAX.TUNS
1967-01-30	13-58-08.7	03-31.5 W	35-17.3 N	5	2.0	14	14	8	SSIS	2.9		E.CABO QUILATES.MAC
1967-02-07	11-45-39.5	00-16.7 W	36-14.7 N	20	2.6			4	SSIS			MEDITERRANEO
1967-02-18	21-39-00.0	06-00.0 W	32-18.0 N					2	SPGM		V	TAGUELFT.MAC
1967-03-02	17-15-53.4	05-23.0 E	36-15.0 N						IPGA		III	SETIF.ARG
1967-03-11	04-13-02.1	09-10.5 W	35-20.5 N	14	0.5	3	5	15	SSIS	3.4		ATLANTICO
1967-03-17	06-13-49.7	05-25.9 W	34-56.2 N	5	2.2	27	55	7	SSIS	4.1	IV	NE.UAZAN.MAC
1967-04-05	08-31-18.6	04-50.9 E	36-12.1 N	5	1.1			5	SSIS	4.3	VI	N.M'SILA.ARG
1967-04-14	23-44-32.0	07-48.0 E	36-30.0 N						IPGA	4.3		BONE.ARG
1967-04-23	09-30-20.7	02-23.9 E	36-15.4 N	5	0.7	6	7	11	SSIS	4.8	VI +	LAVIGERIE.ARG
1967-04-24	23-46-00.0	08-30.0 W	36-30.0 N						SPGM			CABO SAN VICENTE
1967-04-27	01-54-24.0	00-12.0 W	35-42.0 N						IPGA	4.7	V	MOSTAGANEM.ARG
1967-04-27	20-17-00.0	06-00.0 W	34-30.0 N						SPGM			ALLAG.MAC
1967-05-05	01-34-00.0	12-18.0 W	35-42.0 N						SPGM	4.2		ATLANTICO
1967-05-05	18-57-53.5	09-37.2 W	36-45.7 N	31	1.0	19		7	SSIS	3.2		SW.CABO SAN VICENTE
1967-05-11	20-14-00.0	09-30.0 W	30-30.0 N					2	BCIS		IV	AGADIR.MAC
1967-05-12	05-41-33.2	03-55.1 W	36-58.2 N	5	0.4	16	10	6	SSIS	2.6		ARENAS DEL REY.GR
1967-05-14	06-10-18.1	01-45.8 W	36-51.2 N	5	3.0	38	17	7	SSIS	3.0		MEDITERRANEO
1967-05-17	01-51-09.2	03-08.2 W	36-18.2 N	5	3.3	11	13	5	SSIS	2.9		ALBORAN
1967-05-25	19-45-00.0	09-44.0 W	30-42.0 N						SPGM		IV	ARHOUD.MAC
1967-05-27	01-54-25.6	00-11.6 W	35-51.5 N	5	1.8	8	15	17	SSIS	4.7	V S	GOLFO DE ARZEW.ARG
1967-05-30	12-56-21.0	04-12.0 W	36-15.0 N					3	SSIS	2.4		ALBORAN
1967-06-06	21-20-00.0	05-30.0 W	32-42.0 N					2	SPGM		IV	ITZER.MAC
1967-06-18	21-51-45.6	03-33.2 W	36-49.5 N	5	2.3	4	5	8	SSIS	3.1		VELEZ DE BENAUDALLA.GR
1967-07-01	10-35-36.9	03-29.3 W	36-22.9 N	5	0.7	12	7	7	SSIS	2.9		ALBORAN
1967-07-02	14-33-36.9	03-39.3 W	36-43.7 N	5	2.9	10	13	7	SSIS	3.4		ALMUÑECAR.GR
1967-07-09	12-01-00.0	06-00.0 W	32-30.0 N					3	SPGM			EL KSIBA.MAC
1967-07-10	21-54-00.0	06-00.0 W	32-06.0 N					2	SPGM		V	TILLOUGUIT.MAC
1967-07-13	02-10-21.3	00-07.6 W	35-31.8 N	5	1.5	9	19	15	SSIS	5.0	VII	ST.DENIS.ARG
1967-07-21	03-31-12.5	03-26.7 W	36-43.7 N	5	2.5	19	17	9	SSIS	3.6		MOTRIL.GR
1967-07-23	08-42-03.0	03-39.0 W	36-36.0 N					3	SSIS	3.0		ALBORAN
1967-07-24	16-36-57.2	00-17.3 W	35-38.1 N	5	1.4	25	43	6	SSIS	3.2		ST.DENIS.ARG
1967-07-27	03-52-46.5	05-29.8 W	36-38.0 N	5	2.8	38	14	6	SSIS	3.3		UBRIQUE.CA
1967-08-15	14-36-58.5	09-36.6 W	36-18.3 N	5	0.6	36	31	5	SSIS	3.4		SW.CABO SAN VICENTE
1967-08-16	13-46-09.0	01-18.0 W	35-30.0 N						BCIS			C.FIGALO.ARG
1967-08-28	21-15-00.0	06-18.0 W	31-18.0 N					25	BCIS	4.6	V	DADES.MAC
1967-08-30	18-21-00.0	06-00.0 W	31-30.0 N					9	USGC	4.1		AIT ARBI.MAC
1967-09-09	22-25-00.0	07-12.0 W	30-42.0 N					2	SPGM		V	TAZENAKHTE.MAC
1967-09-11	07-00-26.9	02-52.1 E	36-15.0 N	5	1.1	7	9	12	SSIS	4.6	VI	LOVERDO.ARG
1967-09-21	07-37-02.7	04-15.4 W	34-56.3 N	5	1.4	12	15	5	SSIS			TARGUIST.MAC
1967-09-21	21-55-40.2	04-15.0 W	36-51.0 N					3	SSIS	3.1	II	E.MALAGA
1967-09-22	14-32-44.0	03-07.9 W	36-52.0 N	5	0.4	43	80	5	SSIS	3.6		MURTAS.GR
1967-09-24	17-08-00.0	05-42.0 W	32-30.0 N						SPGM	4.3	V	KOUMCH.MAC
1967-09-26	10-50-53.0	06-00.0 E	36-00.0 N						IPGA		IV	MAC DONALD.ARG
1967-09-27	10-47-31.0	02-00.0 E	33-30.0 N						IPGA			DIEBEL AMOUR.ARG
1967-10-01	20-14-12.0	04-42.0 W	36-42.0 N					3	SSIS	2.9		CARTAMA.MA
1967-10-06	22-01-47.2	04-06.8 W	35-08.1 N	5	1.4	9	13	14	SSIS	3.6	V	SW.VILLA SANJURJO.MAC
1967-10-28	12-12-32.9	05-08.3 W	36-48.4 N	9	1.1	7	7	9	SSIS			ARRIATE.MA
1967-11-01	19-47-42.3	03-43.8 W	35-41.6 N	12	0.5	4	8	7	SSIS	3.3		ALBORAN
1967-11-07	14-34-00.7	03-05.9 W	34-42.8 N	23	1.0	26	28	6	SSIS	3.0		E.HASI VEZGA.MAC
1967-11-14	02-53-40.2	03-33.6 W	35-24.7 N	5	1.4	24	40	6	SSIS	3.1	P	NE.CABO QUILATES.MAC
1967-11-14	07-20-22.5	03-48.1 W	35-25.5 N	20	2.0	47	91	5	SSIS	4.0	III S	BAHIA DE ALHUCEMAS.MAC
1967-11-16	21-05-32.5	03-30.1 W	35-21.0 N	13	0.4	6	7	7	SSIS	3.8		NE.CABO QUILATES.MAC
1967-11-17	03-33-40.5	05-27.0 W	36-48.0 N					3	SSIS	3.1		GRAZALEMA.CA
1967-11-17	03-35-58.4	04-24.6 W	36-43.7 N	18	2.5			4	SSIS	3.2		MALAGA
1967-11-26	07-11-23.0	00-30.0 W	35-30.0 N						IPGA			ORANAIS.ARG
1967-12-01	15-11-34.3	07-04.0 W	36-51.7 N	5	2.0	54	56	6	SSIS	3.3		GOLFO DE CADIZ
1967-12-09	05-44-00.0	05-42.0 W	31-42.0 N					3	SPGM			ADRAR MQORN.MAC
1967-12-29	23-48-50.6	02-25.6 W	36-32.1 N	5	2.8	31	13	5	SSIS	2.9	IV S	ALBORAN

FECHA	HORA	LONGITUD	LATITUD	PRO	RMS	EH	EZ	NO	AGEN	MAG	INT	LOCALIZACION
1968-01-07	07-07-00.0	07-30.0 W	30-42.0 N					3	SPGM			IDOURAN.MAC
1968-01-12	18-47-00.0	07-00.0 W	35-30.0 N					2	SPGM			ATLANTICO
1968-01-13	13-24-00.0	04-00.0 W	32-00.0 N					3	SPGM			BOU BERNOUS.MAC
1968-01-17	12-37-00.0	06-00.0 W	35-48.0 N						SPGM			CABO ESPARTEL.MAC
1968-01-17	21-07-00.0	06-12.0 W	32-00.0 N						SPGM		IV	TILLOUGUIT.MAC
1968-01-19	11-39-00.0	06-30.0 W	33-00.0 N					3	SPGM			OUED ZEM.MAC
1968-01-19	20-23-42.5	03-39.0 W	35-54.0 N					3	SSIS	2.7		ALBORAN
1968-01-22	07-19-08.1	05-50.0 W	35-08.2 N	40	0.8	5		13	SSIS	4.1	V	EL KSAR-EL-KEBIR.MAC
1968-01-22	15-43-03.6	06-59.7 W	36-16.8 N	180	1.1	11	52	8	SSIS	3.8		GOLFO DE CADIZ
1968-01-27	11-40-44.0	06-45.0 W	32-40.0 N						SPGM			ET TELETA.MAC
1968-01-27	18-27-57.5	05-00.0 E	35-00.0 N						IPGA	4.2	VI	RAS EL OUED.ARG
1968-01-27	20-29-09.0	05-00.0 E	35-00.0 N						IPGA		IV R	RAS EL OUED.ARG
1968-01-27	22-19-05.6	05-00.0 E	35-00.0 N						IPGA		IV R	RAS EL OUED.ARG
1968-02-05	05-40-32.9	05-02.4 W	36-02.5 N	18	0.1	1	2	6	SSIS	3.4		ALBORAN
1968-02-08	13-40-32.6	05-20.0 E	36-20.0 N						IPGA		III	MAC SONALD.ARG
1968-02-10	21-54-52.6	01-03.3 W	36-51.2 N	5	2.3	58		5	SSIS	3.1		MEDITERRANEO
1968-02-13	18-57-33.4	04-33.9 W	36-28.8 N	91	1.1	4	5	25	SSIS	3.9	III S	ALBORAN
1968-02-15	11-59-31.0	05-31.0 W	34-03.0 N						SPGM		IV	M.IDRISS.MAC
1968-02-16	02-50-45.7	04-09.7 W	35-06.6 N	20	0.3			4	SSIS	2.6		D.HASSAR.MAC
1968-02-17	06-17-48.0	03-23.8 W	35-56.1 N	9	0.3	5	9	5	SSIS	3.1		ALBORAN
1968-02-25	15-40-50.5	05-24.0 E	36-30.0 N						BCIS	4.9	VII	ZIANA MANSOURAH.ARG
1968-02-26	02-09-17.0	05-24.0 E	36-30.0 N						IPGA		III R	ZIANA MANSOURAH.ARG
1968-02-26	06-07-56.0	03-08.0 W	36-04.0 N					2	SSIS	3.3	P	ALBORAN
1968-02-27	14-42-32.0	03-08.4 W	36-04.6 N	5	1.7	9	23	7	SSIS	3.4		ALBORAN
1968-02-28	01-41-52.0	03-43.4 W	35-56.0 N	9	0.6	9	22	5	SSIS	2.8		ALBORAN
1968-02-28	02-17-03.0	03-43.0 W	35-56.0 N					3	SSIS	2.9	R	ALBORAN
1968-03-03	00-58-36.0	05-40.0 W	33-40.0 N						SPGM			MEKNES.MAC
1968-03-06	07-11-10.0	04-30.0 W	34-30.0 N						SPGM			EL KARIA.MAC
1968-03-09	03-08-28.0	06-06.0 W	32-03.0 N						SPGM		IV	TILLOUGUIT.MAC
1968-03-13	16-45-11.0	05-12.0 W	36-48.0 N					3	SSIS	3.0		RONDA.MA
1968-03-14	23-34-24.0	05-54.0 W	34-00.0 N						IPGM			A.DJEMEA.MAC
1968-03-31	21-25-12.6	02-17.8 W	35-22.5 N	10	0.6	19		6	SSIS	3.4	III S	ALBORAN
1968-04-03	05-27-33.7	04-47.3 W	35-18.9 N	16	1.0	6	10	11	SSIS	4.0		S.PUNTA COTELLA.MAC
1968-04-03	17-46-07.0	07-24.6 W	33-18.0 N						SPGM		III P	AVERROES.MAC
1968-04-03	17-46-34.0	07-24.6 W	33-18.0 N						SPGM		IV	AVERROES.MAC
1968-04-03	17-47-51.0	07-24.6 W	33-18.0 N						SPGM		III R	AVERROES.MAC
1968-04-05	16-23-28.2	00-20.0 W	36-50.0 N					6	SSIS			ALBORAN
1968-04-11	23-11-02.0	04-00.0 W	36-00.0 N					4	SPGM			ALBORAN
1968-04-15	23-35-44.5	05-18.0 E	36-36.0 N						IPGA		IV	TICHY.ARG
1968-04-17	09-12-06.9	03-44.8 W	35-17.1 N	22	0.9	5	13	17	SSIS	5.0	IV	AL HOCCIMA.MAC
1968-04-17	09-33-47.0	03-36.0 W	35-12.0 N						SPGM		IV	BOUDINAR.MAC
1968-04-17	09-43-41.5	03-58.8 W	35-24.1 N	5	1.7	13	21	8	SSIS	4.0	V S	ALBORAN
1968-04-17	09-58-24.0	03-36.0 W	35-12.0 N						SPGM		III R	BOUDINAR.MAC
1968-04-17	10-18-24.0	03-44.0 W	35-17.0 N					4	SSIS	3.4	IV R	AL HOCCIMA.MAC
1968-04-17	10-24-53.1	03-44.0 W	35-17.0 N					2	SSIS	2.6	III R	AL HOCCIMA.MAC
1968-04-18	00-58-05.5	03-44.0 W	35-17.0 N					1	SSIS	3.3	R	AL HOCCIMA.MAC
1968-04-18	05-09-34.1	05-23.7 W	36-32.7 N	20	2.3	40	31	6	SSIS	3.7		EL COLMENAR.MA
1968-04-19	04-29-44.6	03-44.0 W	35-17.0 N					3	SSIS	3.1	R	AL HOCCIMA.MAC
1968-04-21	06-11-21.0	03-44.0 W	35-17.0 N					4	SSIS		R	AL HOCCIMA.MAC
1968-04-22	03-57-00.0	03-18.0 W	35-06.0 N						SPGM		V	DAR KEBDAN.MAC
1968-04-23	22-31-16.0	08-54.0 E	36-36.0 N						BCIS	4.2		C.NEGRE.ARG
1968-04-27	10-04-10.0	03-18.0 W	35-12.0 N						SPGM		IV P	DAR KEBDAN.MAC
1968-04-29	08-18-28.0	03-18.0 W	35-06.0 N						SPGM		V	DAR KEBDAN.MAC
1968-04-30	03-23-38.0	04-30.5 W	35-37.8 N	5	0.8	7	8	6	SSIS	3.9		ALBORAN
1968-05-01	03-10-48.0	03-44.0 W	35-17.0 N					3	SSIS	2.5	R	AL HOCCIMA.MAC
1968-05-10	02-50-22.5	03-44.2 W	36-20.8 N	5	0.3			4	SSIS	3.4		ALBORAN
1968-05-19	23-59-56.0	06-00.0 W	34-00.0 N						SPGM			D.BEL AMRI.MAC
1968-05-22	14-01-58.9	04-24.5 W	34-53.0 N	26	0.9	4	8	20	SSIS	4.0		SW.TARGUIST.MAC
1968-06-12	05-49-46.0	05-00.0 W	36-00.0 N						SPGM			E.ESTRECAO GIBRALTAR
1968-06-12	22-30-11.0	07-24.4 W	36-40.8 N	100	0.3	3	7	9	SSIS	4.3	IV S	GOLFO DE CADIZ
1968-06-15	21-37-41.9	05-01.3 W	35-11.5 N	5	1.3	7	8	7	SSIS	3.5	V	BOUHMED.MAC
1968-06-30	11-28-15.0	05-30.0 W	35-00.0 N						SPGM		III	MENOKRA.MAC
1968-07-01	05-26-08.0	06-15.0 W	35-15.0 N						SPGM			NW.LARACHE.MAC
1968-07-04	21-59-29.4	03-50.2 W	35-43.7 N	10	3.6	44		9	SSIS	3.9		ALBORAN
1968-07-05	02-27-56.5	03-50.0 W	35-43.0 N					3	SSIS	3.5	R	ALBORAN
1968-07-11	21-39-13.8	16-00.0 W	34-30.0 N	38					USGS	4.4	III S	ATLANTICO
1968-07-22	19-23-34.0	07-24.0 W	31-30.0 N						SPGM			O.TOVAMA.MAC
1968-07-24	02-07-01.0	06-25.0 W	33-00.0 N						SPGM			OUED.ZEM.MAC
1968-07-25	06-54-42.0	02-15.0 W	35-45.0 N						SPGM			ALBORAN
1968-07-27	13-42-27.0	04-30.0 W	35-00.0 N						SPGM			CHOVIVE.MAC

FECHA	HORA	LONGITUD	LATITUD	PRO	RMS	EH	EZ	NO	AGEN	MAG	INT	LOCALIZACION
1968-07-29	00-19-33.0	12-45.0 W	37-15.0 N						SPGM			ATLANTICO
1968-07-29	18-10-41.5	02-17.9 W	35-11.1 N	10	1.5	21		8	SSIS	3.9		ALBORAN
1968-08-04	12-52-18.0	06-20.0 W	33-40.0 N						SPGM			KHEMISSET. MAC
1968-08-05	02-18-03.4	04-02.6 W	35-01.0 N	20	0.5	9		6	SSIS	3.3		EL HAD TIZAR.MAC
1968-08-05	02-34-32.0	04-02.0 W	35-01.0 N					3	SSIS	3.1	R	EL HAD TIZAR.MAC
1968-08-10	01-00-27.4	03-32.4 W	34-37.3 N	20	0.8	41		5	SSIS	3.9		SIDI SEBBAR.MAC
1968-08-12	02-04-20.0	06-30.0 W	33-20.0 N						SPGM			NE.CHRISTIAN.MAC
1968-08-30	18-56-41.1	04-24.5 W	35-11.8 N	5	0.7			4	SSIS	2.7		ALBORAN
1968-08-31	13-48-12.8	06-36.4 W	36-16.6 N	68	0.8	3	4	20	SSIS	4.2	III S	GOLFO DE CADIZ
1968-09-02	12-38-24.7	02-47.3 W	35-04.6 N	5	1.5	13	18	11	SSIS	3.6		E.ZELUAN.MAC
1968-09-02	14-37-56.0	02-47.0 W	35-04.0 N					2	SSIS	4.0	R	E.ZELUAN.MAC
1968-09-02	16-05-30.0	08-15.0 W	35-30.0 N						SPGM			ATLANTICO
1968-09-05	13-22-39.5	02-35.2 W	34-53.6 N	5	1.0	24	30	8	SSIS	3.5	VI	S.ZAIO.MAC
1968-09-07	09-54-03.0	04-45.0 W	35-15.0 N						SPGM			E.AARKOB.MAC
1968-09-09	13-15-00.0	02-46.0 W	34-53.0 N						SPGM		V	ZAIO.MAC
1968-09-13	03-05-35.0	02-47.0 W	35-04.0 N					4	SSIS	3.1	V	E.ZELUAN.MAC
1968-09-13	18-34-07.0	09-15.0 W	36-00.0 N						SPGM			S.CABO SAN VICENTE
1968-09-15	01-33-08.0	02-05.5 W	36-51.2 N	60	1.8			4	SSIS	3.3		SW.AGUA AMARGA.AL
1968-09-19	18-00-02.0	02-46.0 W	34-53.0 N						SPGM		III	ZAIO.MAC
1968-09-19	21-49-58.0	02-46.0 W	34-53.0 N						SPGM		III R	ZAIO.MAC
1968-09-22	23-14-52.0	06-54.0 W	30-56.0 N						SPGM		IV	DUARZAZATE.MAC
1968-09-26	06-19-18.0	09-30.0 W	36-30.0 N						SPGM			SW.CABO SAN VICENTE
1968-09-28	13-54-00.0	05-30.0 W	34-30.0 N						SPGM			NE.DR.OLAD ELAHMAR.MAC
1968-09-29	20-36-00.0	06-00.0 W	34-45.0 N						SPGM			N.SK.EL ARBA.MAC
1968-09-30	11-41-27.0	05-30.0 W	34-30.0 N						SPGM			NE.DR.OLAD ELAHMAR.MAC
1968-10-05	08-02-53.0	03-51.0 W	36-21.0 N					4	SSIS	3.1		ALBORAN
1968-10-09	01-08-24.0	06-30.0 W	31-40.0 N						SPGM			S.SREMT.MAC
1968-10-11	05-03-40.0	05-30.0 W	34-45.0 N						SPGM			BOU SROUR.MAC
1968-10-12	18-21-40.1	04-16.7 W	36-10.6 N	10	0.1			4	SSIS	3.6		ALBORAN
1968-10-17	22-53-00.0	06-00.0 W	33-30.0 N						SPGM			N.OULMES.MAC
1968-10-18	23-05-35.6	02-41.3 W	35-53.9 N	5	1.0	12	15	6	SSIS	2.9		ALBORAN
1968-10-21	18-15-38.5	02-39.7 W	36-51.2 N	5	2.4	13	15	7	SSIS	3.4	III	BENTARIQUE.AL
1968-10-23	01-42-38.0	05-06.0 W	36-06.0 N						SPGM			ESTRECHO DE GIBRALTAR
1968-10-24	06-58-24.7	03-32.0 W	36-36.2 N	5	1.1	17	28	5	SSIS	3.2		ALBORAN
1968-10-27	17-08-51.0	09-00.0 W	36-30.0 N						SPGM			S.CABO SAN VICENTE
1968-10-30	11-41-55.7	03-45.4 W	35-16.9 N	5	1.4	8	14	18	SSIS	4.6	IV S	ALBORAN
1968-11-01	08-50-11.8	02-56.8 W	35-06.7 N	5	1.0			6	SSIS	3.7		ZELUAN.MAC
1968-11-07	02-08-47.5	04-52.5 W	35-59.2 N	80	0.8	7	17	11	SSIS	3.9		ALBORAN
1968-11-07	05-57-45.0	03-15.0 E	36-45.0 N						BCIS	3.2	IV	DAR EL BEIDA.ARG
1968-11-08	10-59-03.0	06-30.0 W	36-30.0 N						SPGM			GOLFO DE CADIZ
1968-11-09	14-32-15.0	07-20.0 W	34-20.0 N						SPGM			ATLANTICO
1968-11-18	14-33-13.0	06-00.0 W	33-30.0 N						SPGM			N.OULMES.MAC
1968-11-22	13-56-28.0	06-24.0 W	32-54.0 N						SPGM			E.OLAD MOUSSA.MAC
1968-11-26	12-55-48.0	05-15.0 W	33-20.0 N						SPGM			NE.A.LEUCH.MAC
1968-12-02	06-15-00.0	10-46.0 E	35-46.0 N						INMT		VI	MONASTIR.TUNS
1968-12-12	20-32-00.0	04-54.0 W	31-06.0 N						SPGM			S.AMGAR.MAC
1968-12-20	10-56-47.0	06-00.0 W	33-54.0 N						SPGM			NE.KHEMISSET.MAC
1968-12-23	02-56-28.5	03-15.0 E	36-45.0 N						IPGA		IV	ROUIBA.ARG
1969-01-05	03-42-26.0	07-00.0 W	32-00.0 N						SPGM			ET TENINE.MAC
1969-01-07	19-42-01.0	02-49.1 W	36-29.9 N	10	0.8	6	7	10	SSIS	4.2	III S	ALBORAN
1969-01-17	06-37-48.0	10-30.0 W	36-30.0 N						SPGM			SW.CABO SAN VICENTE
1969-01-21	19-56-00.0	05-42.0 W	34-30.0 N					3	SPGM			EL DJEMA.MAC
1969-01-22	13-46-02.0	06-25.0 W	33-20.0 N						SPGM			SIDI KESSAM.MAC
1969-01-22	17-55-37.9	03-57.5 W	35-37.6 N	14	3.4	25	50	8	SSIS	3.0		ALBORAN
1969-01-23	21-36-00.0	05-30.0 W	32-30.0 N					3	SPGM			TAGOUZALT.MAC
1969-01-26	14-26-18.5	05-52.8 E	35-36.0 N	38				51	ISCE	4.6		EL KSOUR.ARG
1969-01-26	22-28-53.0	05-00.0 W	35-00.0 N						SPGM			TAINZA.MAC
1969-01-27	23-15-16.6	04-27.5 W	36-27.6 N	60	0.2	2	2	12	SSIS	2.7		ALBORAN
1969-01-29	04-01-00.0	07-00.0 W	36-30.0 N					4	SPGM			GOLFO DE CADIZ
1969-02-01	04-01-17.0	05-30.0 W	34-30.0 N						SPGM			DR.OLAD.EL AHMAR.MAC
1969-02-01	17-32-28.0	04-25.0 W	36-43.0 N					1	SSIS		III	MALAGA
1969-02-06	15-20-03.0	08-06.0 W	31-06.0 N						SPGM		IV	TALAT-NOS.MAC
1969-02-09	03-47-44.0	06-36.0 W	31-00.0 N						SPGM			TASKOUKAMT.MAC
1969-02-10	19-30-07.9	06-39.1 W	34-13.2 N	60	0.0			3	SSIS	3.1		PORT-LYAUTEY.MAC
1969-02-11	03-04-00.0	04-00.0 W	35-00.0 N					3	SPGM			EL MAADENE.MAC
1969-02-12	18-15-29.0	04-25.0 W	36-43.0 N					1	SSIS		II	MALAGA
1969-02-15	06-58-00.0	05-30.0 W	35-00.0 N					3	SPGM			MEXERAH.MAC
1969-02-16	09-55-49.0	05-42.0 W	32-18.0 N						SPGM			BOUMIA.MAC
1969-02-19	10-05-00.0	05-12.0 W	34-24.0 N						SPGM			AGOUDIN.MAC
1969-02-20	04-54-32.5	03-48.5 W	35-05.3 N	20	0.1			4	SSIS	3.1		BOU SLAMA.MAC

FECHA	HORA	LONGITUD	LATITUD	PRO	RMS	EH	EZ	NO	AGEN	MAG	INT	LOCALIZACION
1969-02-20	10-58-00.0	03-00.0 W	34-30.0 N					5	SPGM			TADURIRT.MAC
1969-02-22	08-09-36.9	04-00.2 W	35-11.9 N	10	1.2	14	18	7	SSIS	2.9	P	INSOULIENE.MAC
1969-02-22	08-14-11.6	04-00.0 W	35-11.0 N	20	0.9			4	SSIS	3.2		INSOULIENE.MAC
1969-02-28	02-40-32.7	10-48.8 W	35-59.1 N	20	0.9	16		12	SSIS	7.3	VII +S	SW.CABO SAN VICENTE
1969-02-28	04-25-34.1	10-42.0 W	36-12.0 N					8	SSIS	5.7	IV RS	SW.CABO SAN VICENTE
1969-02-28	04-42-07.8	10-24.0 W	36-18.0 N					6	SSIS		R	SW.CABO SAN VICENTE
1969-02-28	04-44-59.7	10-12.0 W	36-18.0 N					6	SSIS	4.4	R	SW.CABO SAN VICENTE
1969-02-28	05-33-57.4	10-36.0 W	36-12.0 N					5	SSIS		R	SW.CABO SAN VICENTE
1969-02-28	08-48-21.1	10-24.0 W	35-54.0 N					5	SSIS		R	SW.CABO SAN VICENTE
1969-02-28	09-59-48.3	10-54.0 W	35-54.0 N					10	SSIS	4.6	III RS	SW.CABO SAN VICENTE
1969-02-28	10-24-04.4	11-06.0 W	36-00.0 N					6	SSIS		R	SW.CABO SAN VICENTE
1969-02-28	12-43-12.3	10-36.0 W	35-54.0 N					7	SSIS	4.1	R	SW.CABO SAN VICENTE
1969-02-28	13-48-38.6	10-36.0 W	35-54.0 N					5	SSIS		R	SW.CABO SAN VICENTE
1969-02-28	15-20-38.1	11-00.0 W	35-54.0 N					11	SSIS	4.2	III RS	SW.CABO SAN VICENTE
1969-02-28	16-21-03.8	10-24.0 W	36-12.0 N					8	SSIS		R	SW.CABO SAN VICENTE
1969-02-28	16-52-16.5	10-30.0 W	35-42.0 N					6	SSIS		R	SW.CABO SAN VICENTE
1969-02-28	18-24-35.1	11-00.0 W	35-54.0 N					9	SSIS	4.2	II RS	SW.CABO SAN VICENTE
1969-02-28	19-04-37.1	10-12.0 W	36-00.0 N					5	SSIS		R	SW.CABO SAN VICENTE
1969-02-28	20-17-28.1	10-36.0 W	35-48.0 N					5	SSIS		R	SW.CABO SAN VICENTE
1969-02-28	20-22-07.9	10-48.0 W	35-54.0 N					5	SSIS		R	SW.CABO SAN VICENTE
1969-03-01	00-50-31.4	10-36.0 W	35-54.0 N					6	SSIS		R	SW.CABO SAN VICENTE
1969-03-01	07-47-24.5	10-54.0 W	35-54.0 N					6	SSIS		R	SW.CABO SAN VICENTE
1969-03-01	11-36-27.4	11-06.0 W	36-18.0 N					7	SSIS	4.0	R	SW.CABO SAN VICENTE
1969-03-01	12-31-52.5	08-42.0 W	36-00.0 N					10	SSIS		R	SW.CABO SAN VICENTE
1969-03-01	22-07-52.8	10-42.0 W	35-48.0 N					9	SSIS		R	SW.CABO SAN VICENTE
1969-03-02	18-00-59.2	10-48.0 W	36-06.0 N					13	SSIS	4.4	R	SW.CABO SAN VICENTE
1969-03-03	06-35-53.7	10-42.0 W	36-00.0 N					6	SSIS		R	SW.CABO SAN VICENTE
1969-03-03	07-52-45.2	10-42.0 W	35-54.0 N					5	SSIS		R	SW.CABO SAN VICENTE
1969-03-03	08-07-27.4	04-18.2 W	34-56.9 N	40	1.3	14		9	SSIS	3.5		TARGUIST.MAC
1969-03-05	01-00-51.0	09-30.0 W	29-30.0 N						SPGM		V	ANEZI.MAC
1969-03-05	02-57-32.9	11-00.0 W	35-54.0 N					10	SSIS	4.7	III RS	SW.CABO SAN VICENTE
1969-03-05	04-54-15.1	10-48.0 W	36-06.0 N					6	SSIS		R	SW.CABO SAN VICENTE
1969-03-06	19-23-42.8	10-54.0 W	36-12.0 N					12	SSIS	4.8	III RS	SW.CABO SAN VICENTE
1969-03-06	21-24-01.1	01-03.0 W	36-22.5 N	20	2.9			6	SSIS	3.2		EL MARSA.ARG
1969-03-07	21-31-14.5	10-54.0 W	36-06.0 N					7	SSIS	4.3	R	SW.CABO SAN VICENTE
1969-03-08	03-35-58.4	10-36.0 W	35-48.0 N					13	SSIS	4.2	II RS	SW.CABO SAN VICENTE
1969-03-09	05-10-00.0	10-46.0 E	35-46.0 N						INMT		V	MONASTIR.TUNS
1969-03-09	13-08-16.7	10-44.1 W	36-15.5 N	30	0.9	8	16	20	SSIS	4.5	II RS	SW.CABO SAN VICENTE
1969-03-10	09-56-48.5	10-30.0 W	35-54.0 N					12	SSIS	3.9	II RS	SW.CABO SAN VICENTE
1969-03-12	03-11-34.9	10-24.0 W	36-06.0 N					9	SSIS		R	SW.CABO SAN VICENTE
1969-03-12	15-21-16.0	03-24.0 W	32-48.0 N						SPGM		V	TALSINNT.MAC
1969-03-13	15-19-01.8	10-18.0 W	35-48.0 N					5	SSIS		R	SW.CABO SAN VICENTE
1969-03-18	04-17-34.6	10-42.0 W	36-00.0 N					12	SSIS	4.2	II RS	SW.CABO SAN VICENTE
1969-03-18	06-00-34.6	10-30.0 W	35-54.0 N					11	SSIS		R	SW.CABO SAN VICENTE
1969-03-22	11-24-41.0	05-12.0 W	33-12.0 N						SPGM			TIMHADIT.MAC
1969-03-22	22-51-15.0	05-48.0 W	34-12.0 N						SPGM			PETITJEAN.MAC
1969-03-23	21-51-26.8	04-52.8 E	36-24.0 N					7	ISCE			ARGELIA
1969-03-24	09-33-29.7	10-30.0 W	35-54.0 N					13	SSIS	4.3	R	SW.CABO SAN VICENTE
1969-03-29	10-01-21.0	05-20.0 W	35-00.0 N						SPGM			IGHLADENE.MAC
1969-03-30	08-40-51.0	06-13.0 W	32-02.0 N						SPGM		V	TILLOUGUITE.MAC
1969-03-31	05-21-16.0	05-20.0 W	34-40.0 N						SPGM		IV	MGHILA.MAC
1969-04-02	16-33-50.0	05-45.0 W	35-00.0 N						SPGM			KHEMDEK EL AMAR.MAC
1969-04-05	19-56-28.6	00-00.1 E	35-59.6 N	5	1.8	11	23	8	SSIS	3.3	VI	MOSTAGANEM.ARG
1969-04-08	07-31-20.2	03-36.3 W	34-43.5 N	10	0.7			4	SSIS	3.3		SIDI BOU MAKLOUF.MAC
1969-04-08	22-51-28.0	06-12.0 W	32-00.0 N						SPGM		IV P	TILLOUGUITE.MAC
1969-04-08	23-50-04.0	06-12.0 W	32-00.0 N						SPGM		VI	TILLOUGUITE.MAC
1969-04-09	00-06-00.0	06-12.0 W	32-00.0 N						SPGM		III R	TILLOUGUITE.MAC
1969-04-09	00-25-00.0	06-12.0 W	32-00.0 N						SPGM		IV R	TILLOUGUITE.MAC
1969-04-09	04-19-00.0	06-12.0 W	32-00.0 N						SPGM		IV R	TILLOUGUITE.MAC
1969-04-09	05-58-00.0	06-12.0 W	32-00.0 N						SPGM		III R	TILLOUGUITE.MAC
1969-04-09	11-16-44.0	06-12.0 W	32-00.0 N						SPGM		V R	TILLOUGUITE.MAC
1969-04-09	22-02-00.0	06-12.0 W	32-00.0 N						SPGM		III R	TILLOUGUITE.MAC
1969-04-10	02-00-00.0	06-12.0 W	32-00.0 N						SPGM		IV R	TILLOUGUITE.MAC
1969-04-10	16-52-03.6	10-42.0 W	35-48.0 N					8	SSIS		R	SW.CABO SAN VICENTE
1969-04-12	00-02-06.0	06-12.0 W	32-00.0 N						SPGM	4.4	V R	TILLOUGUITE.MAC
1969-04-17	02-31-05.1	03-56.9 W	35-08.2 N	5	0.1	1		5	SSIS	3.4		AJDIR.MAC
1969-04-19	01-45-06.0	07-40.0 W	30-48.0 N						SPGM			AARDENE.MAC
1969-04-19	22-57-42.8	11-06.0 W	36-12.0 N					10	SSIS	4.3	R	SW.CABO SAN VICENTE
1969-04-20	16-12-01.2	10-30.0 W	36-00.0 N					9	SSIS	4.6	R	SW.CABO SAN VICENTE
1969-04-23	04-37-25.0	07-20.0 W	36-00.0 N						SPGM			GOLFO DE CADIZ

F E C H A	H O R A	LONGITUD	LATITUD	PRO	RMS	EH	EZ	NO	AGEN	MAG	INT	LOCALIZACION
1969-04-26	20-28-45.0	03-30.0 W	32-45.0 N						SPGM		V	TALSINNT.MAC
1969-04-28	02-10-26.0	09-00.0 W	36-30.0 N					6	BCIS		R	SW.CABO SAN VICENTE
1969-04-28	05-59-38.0	10-54.0 W	35-30.0 N					6	SSIS	3.8	R	SW.CABO SAN VICENTE
1969-05-01	02-32-13.0	06-00.0 W	34-00.0 N						SPGM			EL KANSERA.MAC
1969-05-02	04-44-00.0	05-12.0 W	35-48.0 N					4	SSIS	2.0		CEUTA
1969-05-05	05-34-24.2	10-24.0 W	36-00.0 N					10	SSIS	5.5	V +R	SW.CABO SAN VICENTE
1969-05-08	20-47-10.0	11-30.0 W	32-40.0 N						SPGM	4.3		ATLANTICO
1969-05-10	13-31-13.5	11-00.0 W	36-12.0 N					11	SSIS	4.3	R	SW.CABO SAN VICENTE
1969-05-13	05-59-23.8	10-48.0 W	36-06.0 N					5	SSIS		R	SW.CABO SAN VICENTE
1969-05-24	04-51-11.0	06-00.0 W	32-00.0 N						SPGM		IV	TILLOUGUITE.MAC
1969-05-24	10-08-25.8	10-54.0 W	36-06.0 N					5	SSIS	4.1	R	SW.CABO SAN VICENTE
1969-05-26	08-46-28.8	10-30.0 W	36-00.0 N					5	SSIS	3.9	R	SW.CABO SAN VICENTE
1969-05-27	18-46-54.0	05-45.0 W	32-00.0 N						SPGM			TAIDDERT.MAC
1969-06-02	12-54-14.6	05-51.0 W	36-58.0 N					5	SSIS	3.7	P	LAS CABEZAS S.JUAN.SE
1969-06-02	21-27-07.8	05-51.8 W	36-58.1 N	12	1.1	5	8	15	SSIS	4.1	III	LAS CABEZAS S.JUAN.SE
1969-06-04	02-26-17.8	05-51.4 W	36-53.2 N	26	1.5	7	10	15	SSIS	4.0	R	LAS CABEZAS S.JUAN.SE
1969-06-07	22-12-44.0	04-45.0 W	34-12.0 N						IMGP			SEIFA.MAC
1969-06-11	03-18-08.6	08-03.2 W	35-56.4 N	5	0.3	10	12	7	SSIS	3.7		SE.CABO SAN VICENTE
1969-06-18	00-05-14.9	03-04.8 W	35-42.0 N	10	0.7	6	9	11	SSIS	3.5		ALBORAN
1969-06-21	13-34-11.0	06-20.0 W	32-20.0 N						SPGM			TIFFERT.MAC
1969-06-24	22-05-18.0	05-30.0 W	33-15.0 N						SPGM			LIAS.MAC
1969-06-25	03-48-02.0	05-00.0 W	34-00.0 N						SPGM			FEZ.MAC
1969-06-25	23-11-44.3	10-30.0 W	36-06.0 N					5	SSIS		R	SW.CABO SAN VICENTE
1969-06-29	10-25-12.0	05-45.0 W	33-40.0 N						SPGM			AIN AZZA.MAC
1969-07-03	01-39-50.0	07-15.0 W	30-55.0 N						SPGM		IV	TIDUINE.MAC
1969-07-04	01-44-39.9	10-42.0 W	36-06.0 N					6	SSIS		R	SW.CABO SAN VICENTE
1969-07-06	05-13-25.0	05-30.0 W	33-00.0 N						SPGM			EL BORDI.MAC
1969-07-06	11-31-33.6	05-21.0 W	36-56.9 N	5	0.7	8	7	6	SSIS	4.3	III	OLVERA.CA
1969-07-07	21-40-28.0	06-00.0 W	33-40.0 N						SPEM			KA.MRASSEL.MAC
1969-07-09	05-51-17.0	05-15.0 W	34-40.0 N						SPGM			TEROUAL.MAC
1969-07-09	13-40-41.0	06-00.0 W	32-00.0 N						SPGM			EL ARBA.MAC
1969-07-10	05-56-04.0	06-00.0 W	32-00.0 N						SPGM		R	EL ARBA.MAC
1969-07-11	14-24-34.0	06-00.0 W	32-30.0 N						SPGM			ISLANE.MAC
1969-07-12	08-35-00.0	06-27.0 W	32-13.0 N						SPGM		III	AFOURER.MAC
1969-07-16	19-58-28.8	06-02.8 W	36-23.2 N	9	1.3	9	7	10	SSIS	3.8		CHICLANA.CA
1969-07-18	20-46-40.9	05-52.8 W	36-55.1 N	5	3.7	42	43	9	SSIS		IV	NW.ESPERA.CA
1969-07-21	00-52-10.9	02-59.4 W	36-51.2 N	5	1.1	10	9	7	SSIS	2.8		BERJA.AL
1969-07-31	14-00-00.0	09-30.0 W	30-30.0 N						SPGM		III P	AGADIR.MAC
1969-07-31	16-55-00.0	09-30.0 W	30-30.0 N						SPGM		IV	AGADIR.MAC
1969-08-03	02-53-03.8	10-48.0 W	35-54.0 N					10	SSIS	4.1	IV RS	SW.CABO SAN VICENTE
1969-08-08	07-22-33.0	03-24.0 W	35-00.0 N					6	SSIS	4.1		BOUFARCOURT.MAC
1969-08-08	20-02-27.4	11-42.0 W	35-54.0 N					9	SSIS	4.2	R	SW.CABO SAN VICENTE
1969-09-06	14-30-36.5	12-18.0 W	36-54.0 N					8	SSIS	5.7	IV +R	SW.CABO SAN VICENTE
1969-09-09	21-06-50.8	03-31.2 W	36-59.0 N	5	0.3	4	6	6	SSIS	2.9	R	DURCAL.GR
1969-09-30	18-15-02.0	04-25.0 W	36-43.0 N					1	SSIS		II	MALAGA
1969-10-05	19-01-23.0	04-35.0 W	37-00.0 N					6	SSIS			ANTEQUERA.MA
1969-10-14	15-18-43.6	03-38.8 W	36-57.3 N	5	1.0	3	4	12	SSIS	3.9	IV	GRANADA
1969-10-18	05-31-43.8	10-54.0 W	36-00.0 N					8	SSIS		R	SW.CABO SAN VICENTE
1969-10-22	04-44-50.0	05-20.0 W	35-00.0 N						SPGM			TIFRAOUENE.MAC
1969-10-22	20-29-18.4	10-54.0 W	36-00.0 N					5	SSIS		R	SW.CABO SAN VICENTE
1969-10-31	00-08-46.0	05-54.0 W	33-00.0 N						SPGM			SIDI ALI HASSINE.MAC
1969-11-02	13-14-39.0	05-15.0 W	32-40.0 N						SPGM		V	SIDI TIAR.MAC
1969-11-04	20-01-35.0	04-45.0 W	33-48.0 N						SPGM			SEFROU.MAC
1969-11-05	07-47-31.0	11-12.0 W	35-48.0 N					11	SSIS	4.6	R	SW.CABO SAN VICENTE
1969-11-15	19-54-38.0	06-00.0 W	33-20.0 N						SPGM			OULMES.MAC
1969-11-18	05-05-54.0	04-20.0 W	34-45.0 N					4	SSIS			TAFFERT.MAC
1969-12-04	18-14-26.9	08-13.7 W	36-05.5 N	10	1.6	11	19	14	SSIS	4.3		SE.CABO SAN VICENTE
1969-12-05	20-07-09.0	06-20.0 W	33-20.0 N						SPGM			SIDI BETTACH.MAC
1969-12-14	22-22-30.0	05-20.0 W	35-30.0 N						SPGM			TETUAN.MAC
1969-12-16	17-38-18.5	03-14.9 W	36-16.1 N	40	0.3	4	43	6	SSIS	3.5		ALBORAN
1969-12-18	03-44-19.0	05-01.0 W	33-44.0 N						SPGM		V	IMOUZZER KANDAR.MAC
1969-12-24	05-04-44.3	10-30.0 W	36-00.0 N					9	SSIS	5.1	IV RS	SW.CABO SAN VICENTE
1969-12-27	01-30-15.1	12-00.0 W	36-12.0 N					5	SSIS		R	SW.CABO SAN VICENTE
1970-01-05	19-45-29.3	10-42.0 W	36-00.0 N					7	SSIS	4.2	R	SW.CABO SAN VICENTE
1970-01-06	16-17-28.0	13-48.0 W	36-36.0 N					9	ISCE			ATLANTICO
1970-01-11	02-07-06.0	04-56.9 W	35-01.6 N	33	1.3	17		9	SSIS	3.8		SE.ADEL DANE.MAC
1970-01-11	15-42-08.1	04-10.3 W	36-14.8 N	10	2.0	23	30	8	SSIS	3.4		ALBORAN
1970-01-16	13-16-33.8	04-45.9 W	36-13.1 N	10	3.6	24	27	11	SSIS	4.2		ALBORAN
1970-01-18	16-35-31.0	06-20.0 W	32-15.0 N	10					SPGM			S.IGHEGHER.MAC
1970-01-23	04-10-46.0	09-45.0 W	36-15.0 N						SPGM		R	SW.CABO SAN VICENTE

FECHA	HORA	LONGITUD	LATITUD	PRO	RMS	EH	EZ	NO	AGEN	MAG	INT	LOCALIZACION
1970-01-23	23-27-01.0	05-24.0 W	32-40.0 N	20					SPGM			NW.AZERZOU.MAC
1970-01-24	17-30-30.0	08-30.0 W	35-54.0 N						SPGM			SE.CABO SAN VICENTE
1970-01-28	02-06-37.0	09-40.0 W	36-00.0 N						SPGM		R	SW.CABO SAN VICENTE
1970-01-28	22-54-32.8	04-24.6 W	35-08.1 N	40	2.8	51		6	SSIS	3.9		TAGHZOUT.MAC
1970-01-30	00-23-59.0	09-40.0 W	36-00.0 N						SPGM		R	SW.CABO SAN VICENTE
1970-02-04	17-45-57.8	04-42.5 W	35-35.4 N	20	0.5	2	2	6	SSIS	3.6		ALBORAN
1970-02-05	20-43-15.7	05-31.4 W	36-38.5 N	5	1.2	37	34	9	SSIS	3.3		SW.UBRIQUE.CA
1970-02-05	22-00-00.0	06-13.0 W	32-02.0 N						SPGM		IV	TILLOUGUITE.MAC
1970-02-05	23-00-00.0	06-13.0 W	32-02.0 N						SPGM		III R	TILLOUGUITE.MAC
1970-02-07	10-25-22.0	06-30.0 W	32-00.0 N	10					SPGM			NE.AZILAL.MAC
1970-02-08	09-27-36.0	06-06.0 W	33-00.0 N	20					SPGM			SW.CHERIFF.MAC
1970-02-08	11-21-02.0	12-48.0 W	36-00.0 N						SPGM			ATLANTICO
1970-02-08	11-27-04.0	12-48.0 W	36-00.0 N						SPGM		R	ATLANTICO
1970-02-09	13-08-29.0	10-00.0 W	36-00.0 N						SPGM		R	SW.CABO SAN VICENTE
1970-02-10	13-03-38.0	05-48.0 W	33-40.0 N						SPGM			NE.OULDIET SOLTANE.MAC
1970-02-11	22-12-40.0	08-12.0 W	31-18.0 N						SPGM		V	AMIZMIZ.MAC
1970-02-12	22-51-27.0	09-30.0 W	36-00.0 N						SPGM		R	SW.CABO SAN VICENTE
1970-02-19	12-05-27.4	06-05.7 W	35-11.3 N	33	0.8	8		7	SSIS	3.3		E.LARACHE.MAC
1970-02-25	02-54-54.0	10-40.0 W	35-40.0 N						SPGM		R	SW.CABO SAN VICENTE
1970-03-03	05-27-30.1	05-01.7 W	36-27.7 N	20	3.1	27	26	9	SSIS	3.6		W.MARBELLA.MA
1970-03-03	05-53-29.9	05-04.0 W	36-19.7 N	10	2.2	37	80	6	SSIS	3.3	R	ALBORAN
1970-03-03	06-07-24.4	05-14.3 W	36-20.1 N	5	2.1			4	SSIS	3.7	R	ALBORAN
1970-03-03	08-29-49.0	05-00.0 W	34-00.0 N						SPGM			S.FES.MAC
1970-03-04	09-48-03.2	05-15.1 W	36-43.7 N	10	1.8	6	11	14	SSIS	3.8	III	W.RONDA.MA
1970-03-04	21-25-22.0	05-15.0 W	36-43.0 N					11	SSIS	4.0	R	W.RONDA.MA
1970-03-04	21-33-53.9	05-15.0 W	36-43.0 N					6	SSIS	3.0	R	W.RONDA.MA
1970-03-04	21-41-00.9	05-15.0 W	36-43.0 N					7	SSIS	3.7	R	W.RONDA.MA
1970-03-04	21-44-33.0	05-15.0 W	36-43.0 N					5	SSIS	3.0	R	W.RONDA.MA
1970-03-04	21-57-54.0	05-15.0 W	36-43.0 N					10	SSIS	4.0	R	W.RONDA.MA
1970-03-04	22-55-44.0	05-15.0 W	36-43.0 N					5	SSIS		R	W.RONDA.MA
1970-03-04	23-28-56.0	05-15.0 W	36-43.0 N					7	SSIS	3.5	R	W.RONDA.MA
1970-03-04	23-36-05.0	05-15.0 W	36-43.0 N					2	SSIS		R	W.RONDA.MA
1970-03-05	00-41-27.0	05-15.0 W	36-43.0 N					4	SSIS		R	W.RONDA.MA
1970-03-05	05-49-07.0	05-40.0 W	34-45.0 N						SPGM		P	SE.RIHAIENE.MAC
1970-03-05	07-08-54.0	05-42.0 W	34-24.0 N						SPGM		P	SW.KHEMICHET.MAC
1970-03-07	16-12-48.4	05-45.2 W	34-23.1 N	5	0.9	5	7	9	SSIS		V	SIDI ABDELAZIZ.MAC
1970-03-09	18-32-53.0	15-30.0 W	34-00.0 N						SPGM			ATLANTICO
1970-03-09	20-59-13.0	10-40.0 W	29-00.0 N						SPGM			ATLANTICO
1970-03-10	11-40-32.0	06-46.0 W	36-46.0 N	5					SPGM			GOLFO DE CADIZ
1970-03-11	04-24-12.0	05-30.0 W	34-00.0 N	15					SPGM			SE.HAY IDRISS.MAC
1970-03-12	01-10-55.7	03-32.6 W	36-22.7 N	10	0.6	4	8	10	SSIS	4.1		ALBORAN
1970-03-16	13-05-08.8	01-17.9 W	36-51.2 N	5	0.5			3	SSIS	3.2		MEDITERRANEO
1970-03-20	01-21-23.0	10-12.0 W	32-00.0 N						SPGM			ATLANTICO
1970-03-20	19-24-09.0	06-00.0 W	33-20.0 N	15					SPGM			S.OULMES.MAC
1970-03-22	10-03-24.0	03-48.0 W	34-18.0 N						SPGM		IV	MSOUN.MAC
1970-03-25	21-37-34.0	09-40.0 W	36-00.0 N						SPGM			SW.CABO SAN VICENTE
1970-03-31	05-49-12.6	10-02.5 W	35-43.0 N	60	0.8			5	SSIS	3.2		SW.CABO SAN VICENTE
1970-04-04	02-07-14.0	09-36.0 W	36-00.0 N						SPGM			SW.CABO SAN VICENTE
1970-04-06	00-59-01.0	06-00.0 W	32-00.0 N	15					SPGM		IV	TILLOUGUIT.MAC
1970-04-06	20-44-30.0	06-00.0 W	33-30.0 N	15					SPGM		V	TARMILET.MAC
1970-04-07	05-29-26.0	03-42.0 W	35-00.0 N	15					SPGM	3.0	V P	AJDIR.MAC
1970-04-07	09-16-14.7	03-49.0 W	35-06.0 N	5	1.3	9	12	11	SSIS	4.9	VII	AJDIR.MAC
1970-04-07	09-20-46.0	03-48.0 W	35-00.0 N	15					SPGM		V R	AJDIR.MAC
1970-04-09	20-00-52.0	07-40.0 W	36-15.0 N						SPGM			GOLFO DE CADIZ
1970-04-14	07-21-16.0	07-07.4 W	36-25.7 N	10	2.6	50	53	6	SSIS	4.0		GOLFO DE CADIZ
1970-04-16	07-06-27.5	03-42.3 W	34-49.2 N	10	0.5	30	29	5	SSIS	3.6		E.B.AZEM.MAC
1970-04-17	19-32-39.0	10-00.0 W	36-00.0 N						SPGM			SW.CABO SAN VICENTE
1970-04-18	23-24-50.0	09-40.0 W	36-00.0 N						SPGM			SW.CABO SAN VICENTE
1970-04-23	18-40-04.0	09-45.0 W	36-00.0 N						SPGM		R	SW.CABO SAN VICENTE
1970-04-23	20-28-16.0	06-06.0 W	33-18.0 N	10					SPGM		V	MOULAY BOUAZZA.MAC
1970-04-24	02-46-21.0	04-54.0 W	33-06.0 N	15					SPGM			S.ARHBALOU LARBI.MAC
1970-04-25	01-41-09.0	04-20.0 W	34-20.0 N						SPGM			E.BI FRESSENE.MAC
1970-04-25	04-07-12.6	07-21.8 W	35-59.2 N	5	1.4	16	24	8	SSIS	2.9		GOLFO DE CADIZ
1970-04-27	03-26-48.0	07-48.0 W	36-06.0 N						SPGM			GOLFO DE CADIZ
1970-05-01	13-24-14.0	06-06.0 W	33-12.0 N	15					SPGM			E.HAMMON CHORFA.MAC
1970-05-04	21-30-37.0	10-00.0 W	36-00.0 N						SPGM			SW.CABO SAN VICENTE
1970-05-05	05-27-46.0	06-06.0 W	33-12.0 N	15					SPGM			E.HAMMOU CHORFA.MAC
1970-05-05	12-57-25.0	05-30.0 W	34-00.0 N						SPGM			SE.MAY IDRISS.MAC
1970-05-06	19-07-34.0	06-12.0 W	33-18.0 N	15					SPGM		III	W.SIDI IDREIT.MAC
1970-05-08	19-09-25.0	05-54.0 W	33-48.0 N	15					SPGM			S.BATAILLE.MAC

FECHA	HORA	LONGITUD	LATITUD	PRO	RMS	EH	EZ	NO	AGEN	MAG	INT	LOCALIZACION
1970-05-12	18-32-58.0	06-06.0 W	31-54.0 N						SPGM		IV	SE.TALMEST NORD.MAC
1970-05-13	02-31-46.0	06-45.0 W	36-06.0 N						SPGM			GOLFO DE CADIZ
1970-05-14	02-29-45.8	10-33.1 W	35-59.7 N	20	1.4	8	9	16	SSIS	4.3		SW.CABO SAN VICENTE
1970-05-18	01-59-51.5	08-20.0 W	35-15.0 N						SPGM			ATLANTICO
1970-05-19	21-43-12.0	08-24.0 W	35-48.0 N						SPGM			SE.CABO SAN VICENTE
1970-05-26	06-05-05.0	04-40.0 W	35-18.0 N	15					SPGM			ALBORAN
1970-05-28	05-58-32.0	09-48.0 W	36-00.0 N						SPGM			SW.CABO SAN VICENTE
1970-06-02	00-12-50.0	04-15.0 W	33-54.0 N	15					SPGM			N.EL GHAR.MAC
1970-06-02	19-15-36.0	05-12.0 W	35-00.0 N	15					SPGM			SE.TIFRAOUENE.MAC
1970-06-08	22-10-08.0	10-00.0 W	35-48.0 N						SPGM			SW.CABO SAN VICENTE
1970-06-09	12-45-49.0	09-00.0 W	36-40.0 N						SPGM			S.CABO SAN VICENTE
1970-06-10	03-16-51.0	05-30.0 W	34-30.0 N						SPGM			NE.DR OLAD ELAHMAR.MAC
1970-06-10	22-28-10.0	09-40.0 W	36-15.0 N						SPGM			SW.CABO SAN VICENTE
1970-06-10	22-52-08.0	05-15.0 W	34-00.0 N	15					SPGM			E.DR.SKROUNAT.MAC
1970-06-11	12-10-44.0	04-48.0 W	34-00.0 N	15					SPGM			SE.FES.MAC
1970-06-17	01-06-32.0	09-48.0 W	35-54.0 N						SPGM			SW.CABO SAN VICENTE
1970-06-18	00-09-59.0	05-45.0 W	33-45.0 N	15					SPGM			SE.SIDI AMAR.MAC
1970-06-28	14-11-23.0	05-48.0 W	34-24.0 N	15					SPGM			NW.MAGROUNA.MAC
1970-06-28	18-23-18.0	07-15.0 W	30-20.0 N	15					SPGM			S.TARGA.MAC
1970-07-03	08-20-48.0	07-15.0 W	32-54.0 N	15					SPGM			S.SIDIAISSA.MAC
1970-07-05	12-48-49.5	05-12.0 W	34-48.0 N						SPGM			W.BI MIZAR.MAC
1970-07-09	00-41-49.1	08-18.7 W	35-20.2 N	20	1.5	28		6	SSIS	3.7		ATLANTICO
1970-07-10	03-20-51.0	03-12.0 W	34-54.0 N						SPGM		VI	NW.ERGADA.MAC
1970-07-12	03-58-18.0	05-00.0 W	35-30.0 N						SPGM			ALBORAN
1970-07-20	10-58-56.0	02-30.0 W	36-42.0 N					3	SSIS	3.6		S.ALMERIA
1970-07-24	00-26-51.0	08-36.0 W	31-36.0 N					7	ISCE			ODEMIRA.PORT
1970-07-27	22-44-15.0	05-20.0 W	33-30.0 N						SPGM			W.K.TABADOUT.MAC
1970-07-28	05-28-31.0	03-30.0 W	35-00.0 N	15					SPGM			SE.TAFERSIT.MAC
1970-07-29	03-13-45.0	08-00.0 W	36-00.0 N						SPGM			SE.CABO SAN VICENTE
1970-07-31	15-12-56.0	07-00.0 W	31-15.0 N						SPGM			NE.TIGHIRINE.MAC
1970-07-31	23-44-16.2	03-35.8 W	36-30.1 N	20	2.3	21	31	9	SSIS	3.1		ALBORAN
1970-08-04	08-33-16.1	10-48.3 W	36-01.7 N	5	0.6	16		7	SSIS	3.7		ATLANTICO
1970-08-07	05-04-04.0	10-00.0 W	29-20.0 N						SPGM			W.SIDI SLIMARIE.MAC
1970-08-08	04-26-14.0	10-00.0 W	36-20.0 N						SPGM			SW.CABO SAN VICENTE
1970-08-10	01-12-39.1	03-48.8 W	34-55.7 N	20	0.9	7	11	10	SSIS	3.2		SW.TALAMRECH.MAC
1970-08-18	07-49-08.0	10-10.4 W	36-05.6 N	5	0.9	6	7	5	SSIS	3.5		SW.CABO SAN VICENTE
1970-08-23	00-28-58.0	11-00.0 W	37-15.0 N						SPGM			ATLANTICO
1970-08-28	10-35-15.7	06-05.3 W	36-00.9 N	40	0.6	7	32	7	SSIS	3.1		ESTRECHO DE GIBRALTAR
1970-08-31	12-55-56.0	04-24.6 W	36-14.3 N	5	0.5	9	12	8	SSIS	3.6		ALBORAN
1970-09-02	02-52-52.0	04-48.0 W	33-15.0 N						SPGM			W.AIT HAMZA.MAC
1970-09-06	03-45-06.0	07-45.0 W	31-30.0 N						SPGM			NW.OUANINA.MAC
1970-09-07	18-32-00.9	05-07.5 W	34-07.0 N	5	1.5	21	26	10	SSIS		IV	E.SEBAA ROUADI.MAC
1970-09-09	07-16-21.0	01-20.0 W	35-15.0 N						IPGA		V	BENI-SAF.ARG
1970-09-11	01-48-42.0	05-48.0 W	34-12.0 N						SPGM			W.PETITJEAN.MAC
1970-09-13	05-38-35.0	05-48.0 W	32-00.0 N						SPGM			E.TAIDDERT.MAC
1970-09-14	21-28-28.0	09-45.0 W	36-00.0 N						SPGM			SW.CABO SAN VICENTE
1970-09-19	21-28-49.0	13-00.0 W	37-00.0 N						SPGM			ATLANTICO
1970-09-20	13-31-57.0	05-15.0 W	34-48.0 N	15					SPGM			E.ZOUMI.MAC
1970-09-24	20-31-14.0	09-45.0 W	35-45.0 N						SPGM			SW.CABO SAN VICENTE
1970-09-28	20-18-48.0	09-40.0 W	36-00.0 N						SPGM			SW.CABO SAN VICENTE
1970-09-29	06-03-09.0	05-54.0 W	35-06.0 N						SPGM			S.DJEMA ET TOLBA.MAC
1970-10-02	00-32-32.0	06-12.0 E	35-36.0 N						IPGA	4.5	VI	BATNA.ARG
1970-10-04	03-50-47.5	04-47.3 W	36-30.5 N	40	1.2	5	11	16	SSIS	3.7	III	E.MARBELLA.MA
1970-10-05	03-30-11.0	10-00.0 W	36-00.0 N						SPGM			SW.CABO SAN VICENTE
1970-10-05	10-26-27.9	04-06.8 W	34-35.1 N	5	1.9	21	30	8	SSIS	4.0	V	NE.TAINESTE.MAC
1970-10-07	04-15-59.0	03-20.0 W	35-15.0 N						SPGM			NE.PUNTA AFRAU.MAC
1970-10-07	18-41-26.0	06-30.0 W	31-45.0 N						SPGM			NW.SREMT.MAC
1970-10-08	22-31-45.0	10-15.0 W	36-00.0 N						SPGM			SW.CABO SAN VICENTE
1970-10-09	00-27-09.9	02-15.4 E	36-38.3 N	20	2.1	48		9	SSIS	4.0	VI	NE.CHERCHELL.ARG
1970-10-10	23-59-38.0	05-45.0 W	35-00.0 N						SPGM			E.EL KSAR EL KEBIR.MAC
1970-10-12	02-58-45.0	05-40.0 W	34-20.0 N						SPGM			SE.SIDI ABD ELAZIZ.MAC
1970-10-12	19-44-16.8	02-57.6 W	34-39.1 N	20	1.1	13	16	10	SSIS	3.2		NW.MOUL EL BACHA.MAC
1970-10-13	08-30-47.0	05-00.0 W	34-40.0 N	15					SPGM			NW.RHAFSAI.MAC
1970-10-13	22-51-35.0	03-48.0 W	35-00.0 N	15					SPGM			TABLAKHAL.MAC
1970-10-16	22-55-37.0	10-30.0 W	35-30.0 N						SPGM			ATLANTICO
1970-10-17	01-51-27.0	04-30.0 W	36-15.0 N						SPGM			ALBORAN
1970-10-17	18-18-19.0	06-00.0 W	33-30.0 N						SPGM			N.OULMES.MAC
1970-10-17	20-05-48.6	03-07.5 W	34-45.1 N	5	1.9	34	27	8	SSIS			SE.AFSO.MAC
1970-10-20	10-32-11.0	06-46.0 W	32-46.0 N	5					SPGM			SE.DRET EL FASSIS.MAC
1970-10-21	04-16-53.0	05-15.0 W	32-15.0 N						SPGM		V	N.TIZRAOULINE.MAC

FECHA	HORA	LONGITUD	LATITUD	PRO	RMS	EH	EZ	NO	AGEN	MAG	INT	LOCALIZACION
1970-10-23	22-41-11.0	09-30.0 W	36-15.0 N						SPGM			SW.CABO SAN VICENTE
1970-10-26	04-32-07.0	05-15.0 W	32-54.0 N						SPGM			E.KSAR ADMEUR.MAC
1970-10-26	18-22-49.1	10-20.5 W	36-08.9 N	14	1.6	15	18	13	SSIS	3.7		SW.CABO SAN VICENTE
1970-10-29	13-26-41.0	05-36.0 W	34-12.0 N	15					SPGM			ATLANTICO
1970-10-29	22-41-02.0	10-00.0 W	36-00.0 N						SPGM			SW.CABO SAN VICENTE
1970-10-31	17-26-03.0	06-06.0 W	32-06.0 N	15					SPGM			SE.TABAROUCHT.MAC
1970-11-01	01-09-21.0	06-00.0 W	34-00.0 N	15					SPGM			NE.EL DJEMA.MAC
1970-11-02	13-32-14.0	05-40.0 W	34-20.0 N						SPGM			SE.SIDI ABD ELAZIZ.MAC
1970-11-03	09-38-53.0	04-45.0 W	34-00.0 N						SPGM			SE.A SBITT.MAC
1970-11-04	06-36-46.0	05-30.0 W	33-40.0 N						SPGM			NE.AGOURAI.MAC
1970-11-04	11-32-17.5	06-38.0 W	32-52.0 N						SPGM			W.OUED ZEM.MAC
1970-11-04	19-12-38.6	06-12.2 W	35-55.8 N	10	1.1	12	19	8	SSIS	2.5		ESTRECHO DE GIBRALTAR
1970-11-06	16-52-19.5	04-59.7 W	35-31.9 N	20	0.1	4	6	5	SSIS	3.9		ALBORAN
1970-11-07	04-09-58.0	04-15.0 W	35-24.0 N						SPGM			ALBORAN
1970-11-09	21-35-19.0	06-00.0 W	35-06.0 N						SPGM			D.OLAD.SEFRA.MAC
1970-11-16	14-07-41.0	10-15.0 W	35-45.0 N						SPGM			SW.CABO SAN VICENTE
1970-11-18	03-13-04.0	09-00.0 W	36-30.0 N	5					SPGM			SW.CABO SAN VICENTE
1970-11-23	21-04-24.0	09-30.0 W	36-15.0 N						SPGM			SW.CABO SAN VICENTE
1970-11-29	02-26-09.0	06-12.0 W	32-12.0 N	15					SPGM			NE.KAS CHAKKO.MAC
1970-11-29	22-12-51.9	03-22.4 W	36-27.1 N	5	0.1	1	1	5	SSIS	2.9		ALBORAN
1970-11-30	18-15-52.0	07-30.0 W	36-00.0 N						SPGM			GOLFO DE CADIZ
1970-12-01	01-04-46.0	09-57.0 E	36-54.0 N	15					CSEM	5.1	VIII +	CHAOUAT.TUNS
1970-12-02	03-44-40.0	04-48.0 W	34-12.0 N						SPGM			BENNISSAT.MAC
1970-12-02	05-18-56.0	06-24.0 W	32-12.0 N						SPGM			NW.TIZI RNIN.MAC
1970-12-04	05-42-21.0	05-48.0 W	33-48.0 N						SPGM			SIDI EL OHZI.MAC
1970-12-04	12-08-37.1	05-28.7 W	34-43.4 N	5	0.4	5	10	6	SSIS			SE.BOU SRDUR.MAC
1970-12-04	21-24-20.5	05-45.0 W	33-45.0 N						SPGM			SW.SIDI EL OUAFI.MAC
1970-12-11	23-00-07.0	06-13.0 W	32-02.0 N						SPGM		IV	TILLOUGUITE.MAC
1970-12-12	07-07-00.0	10-00.0 E	36-57.0 N	15					CSEM	5.4	VIII +	SIDI THABET.TUNS
1970-12-14	16-48-52.1	03-25.0 W	35-22.0 N					3	SSIS	4.1		ALBORAN
1970-12-16	22-29-24.0	05-20.0 W	34-54.0 N						SPGM			E.MOKRISSET.MAC
1970-12-23	21-57-46.0	06-00.0 W	33-30.0 N						SPGM		P	N.OULMES.MAC
1970-12-23	23-23-08.0	06-24.0 W	34-42.0 N	15					SPGM			N.D.MOHD.EL MANSOR.MAC
1970-12-24	03-03-25.0	06-00.0 W	33-30.0 N	15					SPGM			N.OULMES.MAC
1970-12-27	22-03-36.0	10-45.0 W	36-00.0 N						SPGM			SW.CABO SAN VICENTE
1971-01-02	09-24-58.0	09-45.0 W	36-30.0 N						SPGM			SW.CABO SAN VICENTE
1971-01-02	22-58-47.0	05-42.0 W	33-48.0 N	125					SPGM			SE.SIDI BOU INID.MAC
1971-01-10	19-41-39.0	13-30.0 W	37-00.0 N						SPGM			ATLANTICO
1971-01-20	07-31-37.9	10-29.8 W	35-57.2 N	24	1.9	17	21	14	SSIS	4.1		SW.CABO SAN VICENTE
1971-01-31	19-14-04.0	06-06.0 W	32-06.0 N						SPGM		IV	TILLOUGUITE.MAC
1971-02-04	21-38-51.2	03-51.1 W	36-14.9 N	20	5.3	27	35	8	SSIS	3.0		ALBORAN
1971-02-04	23-48-20.1	03-17.1 W	36-43.3 N	10	1.5	44	69	5	SSIS	2.9		E.CASTELL DE FERRO.GR
1971-02-07	00-43-35.1	03-45.1 W	36-59.5 N	5	0.8	4	5	7	SSIS	3.2	III	E.ALHAMA DE GRANADA.GR
1971-02-12	00-18-41.0	09-45.0 W	36-30.0 N						SPGM			SW.CABO SAN VICENTE
1971-02-13	02-45-52.0	05-36.0 W	34-45.0 N						SPGM			S.OUEZZANE. MAC
1971-02-14	19-18-03.0	05-48.0 W	35-00.0 N						SPGM			E.ALCAZAR@UIVIR.MAC
1971-02-17	23-03-22.0	06-00.0 W	31-48.0 N						SPGM			SE.TISSELMIT.MAC
1971-02-19	20-07-47.0	09-45.0 W	36-00.0 N						SPGM			SW.CABO SAN VICENTE
1971-02-20	19-28-23.0	05-20.0 W	34-48.0 N	20					SPGM			N.ZOUMI.MAC
1971-02-20	20-33-28.0	05-20.0 W	34-48.0 N	20					SPGM		R	N.ZOUMI.MAC
1971-02-21	19-37-31.0	10-00.0 W	38-00.0 N						SPGM			ATLANTICO
1971-02-22	00-01-52.0	08-15.0 W	34-45.0 N						SPGM			ATLANTICO
1971-02-22	02-44-30.0	02-45.0 E	36-15.0 N						IPGA		IV	MEDEA.ARG
1971-02-23	07-15-47.0	01-42.0 E	36-06.0 N						BCIS		VII	OUED EL FODDA.ARG
1971-02-24	19-49-59.0	10-00.0 W	36-12.0 N						SPGM			SW.CABO SAN VICENTE
1971-02-25	16-19-36.1	00-04.8 E	32-42.0 N					9	ISCE			KSOURS.ARG
1971-02-28	00-43-00.0	06-06.0 W	33-30.0 N						SPGM			E.HARCHA.MAC
1971-02-28	10-07-47.0	11-30.0 W	37-00.0 N						SPGM			ATLANTICO
1971-02-28	12-25-52.0	10-30.0 W	36-00.0 N						SPGM			SW.CABO SAN VICENTE
1971-03-02	11-16-25.0	05-20.0 W	34-40.0 N						SPGM			NE.MGHILA.MAC
1971-03-03	03-25-38.0	12-15.0 W	37-45.0 N						SPGM			ATLANTICO
1971-03-03	18-26-34.0	03-48.0 W	35-06.0 N						SPGM			SE.BOU SLAMA.MAC
1971-03-03	18-39-44.0	03-48.0 W	35-06.0 N						SPGM		R	SE.BOU SLAMA.MAC
1971-03-05	02-05-28.0	05-12.0 W	34-48.0 N	20					SPGM		P	NW.BI MIZAR.MAC
1971-03-05	02-18-33.0	05-12.0 W	34-48.0 N	20					SPGM		P	NW.BI MIZAR.MAC
1971-03-05	02-25-45.0	05-12.0 W	34-48.0 N	20					SPGM			NW.BI MIZAR.MAC
1971-03-05	18-55-44.0	05-42.0 W	33-36.0 N	20					SPGM			S.AIN AZZA.MAC
1971-03-07	04-56-22.0	09-30.0 W	36-00.0 N						SPGM			SW.CABO SAN VICENTE
1971-03-10	21-47-11.8	03-21.6 W	35-43.8 N	5	1.0	17	19	9	SSIS	3.4	R	ALBORAN
1971-03-14	20-47-37.6	05-57.3 W	35-16.2 N	10	1.3	4	10	16	SSIS	4.6		NE.ET.TLETA.MAC

FECHA	HORA	LONGITUD	LATITUD	PRO	RMS	EH	EZ	NO	AGEN	MAG	INT	LOCALIZACION
1971-03-23	21-08-12.0	05-40.0 W	34-09.0 N						SPGM			SE.PETITJEAN.MAC
1971-03-23	23-26-54.0	05-15.0 W	34-48.0 N						SPGM			E.ZOUMI.MAC
1971-03-25	06-24-03.0	09-30.0 W	36-15.0 N						SPGM			SW.CABO SAN VICENTE
1971-03-25	23-08-33.0	09-45.0 W	36-12.0 N						SPGM			SW.CABO SAN VICENTE
1971-03-26	06-25-38.0	02-24.0 W	35-42.0 N					3	SSIS	3.3		ALBORAN
1971-03-30	05-54-11.0	10-00.0 W	36-00.0 N						SPGM			SW.CABO SAN VICENTE
1971-03-30	21-34-42.0	04-00.0 W	35-00.0 N						SPGM			SW.EL MAADENE.MAC
1971-04-05	13-51-40.0	04-31.0 W	36-28.1 N	60	0.5	6	5	7	SSIS	4.1		ALBORAN
1971-04-11	03-14-00.0	06-45.0 W	31-48.0 N						SPGM			W.IKABLI.MAC
1971-04-11	03-31-40.0	06-45.0 W	31-48.0 N						SPGM		R	W.IKABLI.MAC
1971-04-11	08-39-27.0	11-15.0 W	38-30.0 N						SPGM			ATLANTICO
1971-04-11	17-03-20.0	06-36.0 W	31-54.0 N						SPGM			SW.AZILAL.MAC
1971-04-17	21-45-55.0	03-54.0 E	35-54.0 N					4	ISCE			SI.AISSA.ARG
1971-04-18	06-24-47.0	05-40.0 W	34-48.0 N						SPGM			NW.OUEZZANE.MAC
1971-04-19	00-00-00.0	04-00.0 W	34-30.0 N						SPGM		R	SE.KELAA.MAC
1971-04-19	03-20-05.0	04-00.0 W	34-30.0 N						SPGM			SE.KELAA.MAC
1971-04-19	17-51-40.5	03-48.0 W	34-00.0 N						SPGM			E.AIT MOKRANE.MAC
1971-04-20	03-17-11.0	09-40.0 W	35-45.0 N						SPGM			SW.CABO SAN VICENTE
1971-04-20	03-31-08.0	05-30.0 W	34-30.0 N						SPGM			E.SIDI EL TEHAMI.MAC
1971-04-24	07-39-36.0	05-40.0 W	34-48.0 N						SPGM			NE.BASRA.MAC
1971-04-28	22-18-11.0	10-30.0 W	36-30.0 N						SPGM			SW.CABO SAN VICENTE
1971-05-01	10-37-59.1	03-49.4 W	36-51.3 N	5	1.1	5	7	14	SSIS	4.3	III	E.COMPETA.MA
1971-05-01	10-42-55.9	03-49.0 W	36-51.0 N					4	SSIS	3.0	R	E.COMPETA.MA
1971-05-06	03-29-18.8	04-16.5 W	34-38.5 N	5	1.3			4	SSIS		V	E.KHEMIS DE TAHAR.MAC
1971-05-14	03-09-54.3	03-48.0 W	36-30.0 N					3	SSIS	2.9		ALBORAN
1971-05-14	13-53-27.0	02-24.0 W	36-54.0 N					3	SSIS	2.4		VIATOR.AL
1971-05-17	22-02-22.5	05-04.5 W	36-49.8 N	5	1.5	6	8	5	SSIS	3.3		N.ARRIATE.CA
1971-05-25	10-25-21.0	03-00.0 W	34-30.0 N						SPGM		IV	MECHRA KLILA.MAC
1971-05-25	20-40-15.0	06-00.0 W	32-06.0 N						SPGM		IV	TILLOUGUITE.MAC
1971-05-25	22-40-05.0	05-06.0 W	33-26.4 N						SPGM		IV	KANDAR.MAC
1971-05-30	23-13-33.0	11-30.0 W	36-00.0 N						SPGM			ATLANTICO
1971-06-01	22-53-00.0	05-20.0 E	36-40.0 N						IPGA		III	AOKAS.ARG
1971-06-03	22-12-05.5	10-38.6 W	35-58.9 N	60	1.0	5	43	17	SSIS	3.9		ATLANTICO
1971-06-06	21-12-03.0	06-15.0 W	32-06.0 N						SPGM			SW.TABAROUCHT.MAC
1971-06-06	21-18-04.0	07-20.0 W	30-12.0 N						SPGM			SW.OUGNI.MAC
1971-06-06	22-29-52.0	07-20.0 W	30-12.0 N						SPGM		R	SW.OUGNI.MAC
1971-06-06	22-35-49.0	08-15.0 W	31-40.0 N						SPGM			E.ET TENINE.MAC
1971-06-08	21-10-22.0	05-48.0 W	32-18.0 N						SPGM			SW.CHERKET.MAC
1971-06-13	13-41-34.2	04-56.1 W	36-43.7 N	40	1.0	4	10	18	SSIS	3.8	III	NW.YUNQUERA.MA
1971-06-13	14-53-47.1	09-39.4 W	36-27.8 N	20	1.1	9	12	12	SSIS	3.0		SW.CABO SAN VICENTE
1971-06-16	20-41-17.0	02-59.9 W	36-38.1 N	5	0.9	12	10	7	SSIS	3.9	III S	ALBORAN
1971-06-19	09-58-46.0	09-30.0 W	36-15.0 N						SPGM			SW.CABO SAN VICENTE
1971-06-20	06-10-58.0	06-24.0 W	32-00.0 N						SPGM		III	E.ATOUI.MAC
1971-06-21	17-53-40.0	06-15.0 W	31-48.0 N						SPGM			NE.TAMDA.MAC
1971-06-21	19-56-30.0	14-30.0 W	32-00.0 N						SPGM			ATLANTICO
1971-06-21	22-44-36.2	03-45.0 W	36-33.0 N	5	1.6	6	8	12	SSIS	3.1		ALBORAN
1971-06-22	00-00-18.0	10-40.0 W	36-20.0 N						SPGM			ATLANTICO
1971-06-22	01-03-19.0	06-00.0 W	33-40.0 N						SPGM			S.K.HARIRA.MAC
1971-06-22	02-54-45.0	06-00.0 W	33-40.0 N						SPGM		R	S.K.HARIRA.MAC
1971-06-22	05-22-20.0	06-30.0 W	32-00.0 N	10					SPGM		V	NE.AZILAL.MAC
1971-06-23	05-46-40.0	05-12.0 W	34-24.0 N						SPGM			N.KARIA.MAC
1971-06-23	06-49-03.0	04-54.0 W	34-24.0 N	20					SPGM			NW.MSILA.MAC
1971-06-23	16-00-47.0	03-24.0 W	36-00.0 N						SPGM			ALBORAN
1971-06-23	21-10-46.0	09-45.0 W	36-15.0 N						SPGM			SW.CABO SAN VICENTE
1971-06-25	03-41-29.0	06-00.0 W	31-40.0 N						SPGM			W.AMOUGUIR.MAC
1971-06-26	23-08-58.0	06-15.0 W	35-20.0 N						SPGM			ATLANTICO
1971-06-29	01-40-00.0	10-00.0 W	36-00.0 N						SPGM			SW.CABO SAN VICENTE
1971-06-29	07-13-54.0	05-12.0 W	34-06.0 N						SPGM		P	MOLAY YACOUB.MAC
1971-06-29	07-20-00.0	05-12.0 W	34-06.0 N						SPGM		P	MOLAY YACOUB.MAC
1971-07-02	21-11-08.5	05-12.0 W	34-06.0 N						SPGM	4.6	V	MOLAY YACOUB.MAC
1971-07-03	10-32-01.0	03-18.0 W	36-36.0 N					3	SSIS	2.7		ALBORAN
1971-07-03	12-42-37.0	10-36.0 W	36-00.0 N						SPGM			ATLANTICO
1971-07-04	18-47-41.5	05-12.0 W	34-04.0 N						SPGM		III R	MOLAY YACOUB.MAC
1971-07-05	12-55-45.0	10-18.0 W	36-00.0 N						SPGM			SW.CABO SAN VICENTE
1971-07-05	20-33-18.0	02-48.0 W	35-00.0 N						SPGM			NE.MOLAY RECHID.MAC
1971-07-09	02-31-20.0	08-45.0 W	34-45.0 N						SPGM			ATLANTICO
1971-07-10	04-29-20.0	11-30.0 W	36-00.0 N						SPGM			ATLANTICO
1971-07-12	00-20-12.0	05-18.0 W	33-06.0 N						SPGM			NW.BEKRIT.MAC
1971-07-12	23-25-48.0	03-24.0 W	36-36.0 N					3	SSIS	3.2		ALBORAN
1971-07-13	05-01-54.0	05-24.0 W	34-45.0 N						SPGM			NW.ISSOUAL.MAC

FECHA	HORA	LONGITUD	LATITUD	PRO	RMS	EH	EZ	NO	AGEN	MAG	INT	LOCALIZACION
1971-07-13	05-31-43.0	05-10.0 W	34-37.0 N						SPGM			NW.TAFRANNT.MAC
1971-07-16	01-34-57.0	09-45.0 W	36-00.0 N						SPGM			SW.CABO SAN VICENTE
1971-07-16	03-09-00.0	10-00.0 W	37-00.0 N						SPGM			W.CABO SAN VICENTE
1971-07-16	11-49-17.0	06-15.0 W	32-15.0 N						SPGM			S.IGHEGHER.MAC
1971-07-16	14-00-17.0	04-20.0 W	34-45.0 N						SPGM			E.ZA TAFFERT.MAC
1971-07-17	03-49-13.0	08-00.0 W	35-54.0 N						SPGM			SE.CABO SAN VICENTE
1971-07-17	15-48-08.0	09-00.0 W	37-00.0 N						SPGM			CABO SAN VICENTE
1971-07-19	21-41-31.0	10-36.0 W	36-00.0 N						SPGM			ATLANTICO
1971-07-21	00-20-24.0	11-30.0 W	36-00.0 N						SPGM			ATLANTICO
1971-07-22	00-23-43.9	04-43.3 W	36-20.2 N	10	1.7	18	15	7	SSIS	3.9		ALBORAN
1971-07-22	13-37-43.5	05-12.0 W	34-06.0 N						SPGM			MOLAY YACOUB.MAC
1971-07-22	18-39-50.0	08-00.0 W	36-00.0 N						SPGM			SE.CABO SAN VICENTE
1971-07-23	07-35-45.0	08-36.0 W	36-36.0 N						SPGM			SE.CABO SAN VICENTE
1971-07-23	20-04-52.5	09-00.0 W	36-24.0 N						SPGM			S.CABO SAN VICENTE
1971-07-24	08-41-39.0	05-00.0 W	36-00.0 N						SPGM			E.ESTRECHO GIBRALTAR
1971-07-30	11-46-15.0	03-42.0 W	36-54.0 N					4	SSIS	3.5		N.ALMUNECAR.GR
1971-08-01	04-00-13.5	10-36.0 W	36-00.0 N						SPGM			ATLANTICO
1971-08-03	10-25-03.0	03-24.0 W	35-00.0 N						SPGM			W.BOUFARCOUT.MAC
1971-08-04	01-15-32.6	09-21.8 W	36-27.3 N	5	0.3	6	7	6	SSIS	2.8		SW.CABO SAN VICENTE
1971-08-06	02-34-07.0	05-24.0 W	34-48.0 N						SPGM			E.SOUANE.MAC
1971-08-06	12-08-22.2	10-36.6 W	36-03.4 N	20	1.0	5	7	13	SSIS	4.1		ATLANTICO
1971-08-07	11-18-45.0	04-48.0 W	34-24.0 N						SPGM			SW.ZENAGATE.MAC
1971-08-08	21-16-25.5	05-12.0 W	34-06.0 N						SPGM			MOLAY YACOUB.MAC
1971-08-09	03-16-12.5	05-11.0 W	34-15.0 N						SPGM			N.SIDI AHD.B.DERRA.MAC
1971-08-09	06-07-17.0	08-18.0 W	35-48.0 N						SPGM			ATLANTICO
1971-08-10	19-28-52.0	06-39.0 W	33-48.0 N						SPGM			SW.SIDI AMMAR.MAC
1971-08-12	11-52-02.7	05-31.5 W	35-04.5 N	5	1.7	8	13	16	SSIS	3.2		NE.MEXERAH.MAC
1971-08-17	03-13-37.0	02-30.0 W	36-12.0 N					3	SSIS	3.8		ALBORAN
1971-08-19	20-57-36.0	06-00.0 W	35-00.0 N						SPGM			W.ALCAZARQUIVIR.MAC
1971-08-23	01-00-53.0	05-30.0 W	34-45.0 N						SPGM			E.BOU SROUR.MAC
1971-08-23	23-18-13.0	05-30.0 W	33-48.0 N						SPGM			SIDI KADI HAJA.MAC
1971-08-25	20-20-03.0	14-30.0 W	36-00.0 N						SPGM			ATLANTICO
1971-08-28	02-30-50.0	06-30.0 W	33-30.0 N	20					SPGM			SE.ET TENINE.MAC
1971-08-29	14-25-26.0	07-30.0 W	35-30.0 N						SPGM			ATLANTICO
1971-08-30	00-55-58.0	05-40.0 W	34-24.0 N	15					SPGM			SE.KHEMICHET.MAC
1971-08-31	04-29-26.0	05-06.0 W	34-18.0 N	20					SPGM			SE.KARIA.MAC
1971-09-05	06-28-40.0	06-40.0 W	32-06.0 N						SPGM			AIT ATTAB.MAC
1971-09-05	13-06-02.0	07-00.0 W	35-15.0 N						SPGM			ATLANTICO
1971-09-07	13-48-09.0	10-30.0 W	36-00.0 N						SPGM			ATLANTICO
1971-09-12	06-39-09.0	10-30.0 W	36-00.0 N						SPGM			ATLANTICO
1971-09-12	16-08-15.0	09-15.0 W	36-15.0 N						SPGM			SW.CABO SAN VICENTE
1971-09-18	16-29-55.0	10-00.0 W	36-00.0 N						SPGM			SW.CABO SAN VICENTE
1971-09-20	01-42-01.0	06-30.0 W	33-15.0 N						SPGM			SE.CHRISTIAN.MAC
1971-09-21	01-46-59.0	05-00.0 W	33-44.0 N						SPGM		V	N.AMMOUZER.MAC
1971-09-24	05-33-13.9	04-34.2 W	34-54.8 N	14	0.6	12	15	7	SSIS	4.0		SW.CHOUIYE.MAC
1971-10-04	08-30-13.8	05-47.2 W	36-10.5 N	60	1.1	6	10	14	SSIS	3.3		NW.FACINAS.CA
1971-10-16	06-44-30.7	08-40.0 W	36-12.2 N	60	0.9	14	22	6	SSIS	3.3		SE.CABO SAN VICENTE
1971-10-20	05-56-34.0	04-06.0 W	36-36.0 N					3	SSIS	3.4		ALBORAN
1971-11-01	03-44-41.4	03-26.7 W	35-04.2 N	28	1.7	18	33	8	SSIS	3.0	V	NE.BEN TIEB.MAC
1971-11-12	01-40-30.4	01-43.1 W	36-51.2 N	5	2.1	20	14	8	SSIS	3.8		ALBORAN
1971-11-19	01-22-51.0	06-49.9 W	36-56.5 N	10	1.9	12	27	10	SSIS	3.2		GOLFO DE CADIZ
1971-11-23	06-23-51.0	05-06.0 E	35-48.0 N					4	ISCE			HODNA.ARG
1971-11-24	07-26-20.2	03-22.1 W	36-40.0 N	10	1.5	23	38	6	SSIS	3.3		ALBORAN
1971-12-06	16-22-05.0	05-36.6 E	35-58.2 N					13	ISCE			AMPERE.ARG
1971-12-08	14-51-41.7	04-30.3 W	36-49.6 N	60	0.5	8	3	7	SSIS	3.5		NE.ALMOGIA.MA
1971-12-18	05-40-23.0	02-30.0 W	33-00.0 N						SPGM			SW.BJ.BEL FREISSET.MAC
1971-12-19	22-39-53.0	09-30.0 W	36-00.0 N						SPGM			SW.CABO SAN VICENTE
1971-12-20	09-28-50.0	05-45.0 W	32-06.0 N						SPGM			S.OU EL CHAZY.MAC
1971-12-21	09-18-56.0	05-15.0 W	32-15.0 N						SPGM			N.TIZRAUOLINE.MAC
1971-12-22	05-03-00.0	05-00.0 W	32-15.0 N						SPGM			W.IGLI.MAC
1971-12-23	01-25-37.1	07-46.9 W	36-04.9 N	5	1.4	14	17	11	SSIS	3.5		GOLFO DE CADIZ
1971-12-26	16-09-43.0	05-30.0 W	35-20.0 N	20					SPGM			S.BOUHARRASK.MAC
1971-12-31	21-56-40.0	03-15.0 W	34-21.0 N						SPGM			N.MERADA.MAC
1972-01-02	22-03-11.9	03-19.8 W	36-22.5 N	5	0.9	37	79	5	SSIS	2.6		ALBORAN
1972-01-11	02-38-46.0	09-36.0 W	30-36.0 N					4	SPGM		V	AGADIR.MAC
1972-01-16	15-13-28.1	02-27.5 W	36-40.3 N	5	0.7	2	2	5	SSIS	2.7	III S	GOLFO DE ALMERIA
1972-01-19	00-37-05.3	13-45.0 W	31-24.0 N	5	0.5	42	47	15	SPGM	5.0	IV S	ATLANTICO
1972-02-01	11-42-22.3	04-42.8 W	35-26.7 N	5	1.4	8	12	12	SSIS	4.1	V S	ALBORAN
1972-02-03	20-22-34.0	07-00.0 W	31-00.0 N						SPGM		IV	QUARZAZATE.MAC
1972-02-05	02-29-28.0	04-24.6 W	36-53.7 N	5	1.2	15	8	8	SSIS	2.8		CASABERMEJA.MA

FECHA	HORA	LONGITUD	LATITUD	PRO	RMS	EH	EZ	NO	AGEN	MAG	INT	LOCALIZACION
1972-02-07	00-59-59.7	03-33.8 W	35-11.3 N	24	1.1	10	31	9	SSIS	3.4	V	ANUAL.MAC
1972-02-20	04-35-00.0	06-48.0 W	30-54.0 N						SPGM		V	OUARZAZATE.MAC
1972-02-23	09-48-00.0	06-20.0 W	32-20.0 N						SPGM		V	BENI MELLAL.MAC
1972-02-24	15-37-00.0	07-15.0 W	31-00.0 N						SPGM		IV	TIOUINE.MAC
1972-02-25	20-34-27.9	04-42.0 W	35-44.1 N	5	0.4			6	SSIS	2.3		ALBORAN
1972-02-26	06-00-00.0	07-15.0 W	31-00.0 N						SPGM		IV	TIOUINE.MAC
1972-02-27	12-14-06.2	08-49.1 W	34-49.3 N	5	1.5	7	8	26	SSIS	4.7	III S	ATLANTICO
1972-03-01	01-05-28.0	10-32.0 E	35-52.0 N						INMT		V	KALAA KEBIRA.TUNS
1972-03-14	11-50-46.0	04-26.0 W	36-44.0 N					1	SSIS		II	MALAGA
1972-03-14	23-10-00.0	07-18.0 W	30-54.0 N						SPGM		II	SROUB.MAC
1972-03-15	18-56-21.0	03-27.5 W	36-26.3 N	10	1.6	17	71	5	SSIS	3.0		ALBORAN
1972-03-16	20-32-06.0	01-48.0 W	35-54.0 N					3	SSIS	2.4		MEDITERRANEO
1972-03-16	22-57-38.1	01-58.5 W	36-14.8 N	5	1.7			3	SSIS			MEDITERRANEO
1972-04-02	01-15-58.3	05-08.2 W	36-13.5 N	5	0.8	12	22	7	SSIS	3.6		GIBRALTAR.CA
1972-04-18	05-51-53.9	11-09.8 W	36-25.8 N	20	1.3	7	9	27	SSIS	4.7	IV S	ATLANTICO
1972-04-26	01-52-10.0	05-21.2 W	36-11.0 N	20	1.3	13	22	8	SSIS	3.8		GIBRALTAR.CA
1972-04-28	17-52-47.3	02-59.7 W	36-28.3 N	5	0.3	11	17	5	SSIS	3.1		ALBORAN
1972-04-29	20-09-58.6	03-48.7 W	36-19.7 N	19	0.9	9	13	7	SSIS	3.7		ALBORAN
1972-05-06	20-17-11.1	05-49.2 W	36-27.8 N	10	1.9	36	42	6	SSIS	3.3		ALCALA LOS GAZULES.CA
1972-05-07	03-04-32.0	06-12.7 W	35-15.4 N	13	0.9	3	8	16	SSIS	3.4		LARACHE.MAC
1972-05-08	04-12-08.2	03-21.1 W	35-11.4 N	5	1.5	8	14	6	SSIS	2.7		PUNTA AFRAU.MAC
1972-05-13	21-21-15.0	06-30.0 W	32-00.0 N						SPGM		III P	BEN-EL-OUIDANE.MAC
1972-05-14	01-38-46.0	06-30.0 W	32-06.0 N						SPGM		IV	BEN-EL-OUIDANE.MAC
1972-05-19	01-14-00.0	09-05.0 E	35-31.0 N						CSEM	4.4	VIII	GARAA.TUNS
1972-05-21	23-15-00.0	08-24.0 E	34-19.0 N						INMT		VII	METLAOUI.TUNS
1972-05-21	23-30-00.0	08-24.0 E	34-19.0 N						INMT		VII R	METLAOUI.TUNS
1972-05-22	03-05-00.0	08-24.0 E	34-19.0 N						INMT		VII R	METLAOUI.TUNS
1972-06-09	17-14-05.9	03-43.6 W	36-25.6 N	5	0.7	8	21	6	SSIS	3.6		ALBORAN
1972-06-10	17-40-48.5	03-18.3 W	35-35.1 N	5	1.8	23	35	7	SSIS	3.2		ALBORAN
1972-06-12	22-38-08.5	01-17.4 W	35-52.3 N	5	0.8	19	18	10	SSIS	3.5	VI S	MEDITERRANEO
1972-06-14	21-58-13.6	08-33.7 W	36-39.3 N	28	1.0	3	4	30	SSIS	4.8	IV +S	SE.CABO SAN VICENTE
1972-06-20	08-37-10.0	06-42.0 E	34-36.0 N					4	ISCE			SE.ARGELIA
1972-06-21	06-27-17.0	06-54.0 W	31-06.0 N						SPGM		V	TIOUINE.MAC
1972-06-25	15-45-38.0	05-34.8 W	32-25.8 N		0.4	5	11	6	SPGM	3.0		TADLOUNT.MAC
1972-07-02	03-11-24.5	04-37.5 W	36-03.7 N	80	1.1	8	16	12	SSIS	3.6		ALBORAN
1972-07-17	08-16-21.8	01-42.9 E	35-50.2 N	5	1.0	54		5	SSIS	3.1		MOLIERE.ARG
1972-07-20	02-49-57.6	03-00.9 W	34-45.3 N	5	1.0	11	25	11	SSIS	3.9		SIDI MAROUF.MAC
1972-08-02	23-40-00.0	06-30.0 W	30-42.0 N						SPGM		II	AGDZ.MAC
1972-08-04	19-04-34.1	01-42.2 W	35-44.2 N	5	1.1	30	27	7	SSIS	3.6		MEDITERRANEO
1972-08-05	08-56-08.8	04-00.0 W	36-40.7 N	10	1.4	8	10	11	SSIS	2.9		PUNTA DE TORROX.MA
1972-08-14	14-06-31.6	02-48.9 W	34-59.4 N	5	1.7	58	82	13	SSIS	4.2	V	MONTE ARRUIT.MAC
1972-08-19	10-55-00.0	09-09.0 E	35-06.0 N						INMT		VI	KHANGUET EZ ZAZIA.TUNS
1972-08-29	15-55-07.4	01-18.8 W	35-48.3 N	5	0.5	14	14	7	SSIS	3.3		MEDITERRANEO
1972-09-27	20-07-59.9	02-43.6 W	36-20.9 N	5	1.8			4	SSIS	2.4		ALBORAN
1972-10-03	23-34-39.8	04-55.5 W	36-11.7 N	5	1.4	9	16	13	SSIS	3.7		ALBORAN
1972-10-04	21-00-12.7	05-57.6 W	31-57.6 N	1	0.5	5	9	8	SPGM	3.6	V	AIT CHEKO.MAC
1972-10-10	05-45-50.0	07-00.0 W	31-24.0 N						SPGM		IV	SROUB.MAC
1972-11-02	07-45-21.9	03-32.9 W	35-03.2 N	5	1.9	8	13	15	SSIS	3.3	IV	ANUAL.MAC
1972-11-15	04-18-09.9	05-34.8 W	32-45.0 N	2	0.4	2	4	6	SPGM	3.5	IV	KEBBAB.MAC
1972-11-22	20-45-31.7	04-06.1 W	36-04.7 N	5	1.1	7	13	13	SSIS	4.2	II S	ALBORAN
1972-11-26	12-56-38.7	04-34.7 W	36-08.4 N	5	1.9	31	14	7	SSIS	3.4		ALBORAN
1972-12-01	08-43-00.0	07-15.0 W	30-42.0 N						SPGM		III	ANZAL.MAC
1972-12-02	23-07-00.0	07-15.0 W	31-00.0 N						SPGM		II	TIOUINE.MAC
1972-12-03	06-25-44.9	11-00.4 W	38-14.4 N	5	0.5	52	58	9	SPGM	3.9		ATLANTICO
1972-12-06	23-41-22.8	04-43.3 W	36-08.3 N	5	1.9	9	10	5	SSIS	3.2		ALBORAN
1972-12-17	17-14-25.2	02-42.6 W	34-49.8 N	34	0.7	30	52	6	SPGM	3.5		SIDI BOU BEKER.MAC
1972-12-17	19-06-56.4	02-57.4 W	34-54.7 N	5	1.0	9	18	13	SSIS	3.7		ZIATA.MAC
1972-12-21	04-31-07.3	10-17.3 W	36-02.8 N	5	1.7	8	8	15	SSIS	3.9	IV S	ATLANTICO
1972-12-21	19-40-35.6	03-25.2 W	36-52.7 N	5	0.4	6	93	5	SSIS	3.0		ORJIVA.GR
1972-12-23	08-10-06.7	06-00.0 W	32-02.4 N	1	0.6	5	10	8	SPGM	2.9		EL ARBA.MAC
1972-12-31	00-59-54.3	02-17.2 W	36-28.8 N	40	0.4			4	SSIS	3.1		ALBORAN
1973-01-30	02-35-59.8	03-44.4 W	36-51.2 N	660	1.7	8	16	14	SSIS	4.0		LENTEJI.GR
1973-02-02	06-18-15.0	02-30.0 W	36-54.0 N					3	SSIS	2.7	III	PECHINA.AL
1973-02-02	21-18-14.2	05-22.2 W	34-14.4 N	5	0.4	3	3	9	SPGM	3.0		ES SEBT.MAC
1973-02-05	06-52-00.7	04-52.8 W	35-10.2 N	26	0.4	5	8	11	SPGM	3.0		AZAGHAR.MAC
1973-02-08	21-12-23.4	04-10.7 W	34-54.3 N	5	0.6	5	13	9	SSIS	3.3	IV	TARGUIST.MAC
1973-02-16	01-36-38.6	05-49.2 W	32-09.0 N		0.6	4	6	10	SPGM	3.1		TIFFERT.MAC
1973-02-19	11-08-49.3	04-29.3 W	34-45.5 N	10	0.8	5	12	11	SSIS	3.6	V	ET TENINE.MAC
1973-02-19	11-13-47.9	04-36.9 W	34-45.7 N	5	0.6	6	18	8	SSIS	3.1	R	ET TENINE.MAC
1973-02-24	14-20-49.4	04-08.4 W	35-03.0 N	104	0.4	21	29	5	SPGM	2.7		ALBORAN.MAC

FECHA	HORA	LONGITUD	LATITUD	PRO	RMS	FH	EZ	NO	AGEN	MAG	INT	LOCALIZACION
1973-02-24	20-14-53.6	05-57.6 W	32-05.4 N	2	0.9	3	6	9	SPGM	3.3		SIDI ALLOU HACEINE.MAC
1973-03-01	02-26-57.0	04-18.1 W	34-49.9 N	20	0.7	6	19	8	SSIS	3.6		ET TENINE.MAC
1973-03-01	03-37-35.9	04-17.4 W	32-49.2 N	1	0.3	5	8	6	SPGM	3.0		SAIDA.MAC
1973-03-01	23-20-34.3	05-59.4 W	32-10.2 N	1	0.8	2	3	9	SPGM	2.2		TIZIN OULAHOUT.MAC
1973-03-03	15-09-59.8	06-16.8 W	32-05.4 N	110	0.6	5	15	8	SPGM	3.5	V	TABAROUCHT.MAC
1973-03-04	04-24-16.1	07-28.6 W	36-14.4 N	5	1.0	4	5	21	SSIS	3.8		GOLFO DE CADIZ
1973-03-04	11-13-12.7	11-15.6 W	36-37.8 N	5	1.3	40	33	9	SPGM	3.8		ATLANTICO
1973-03-05	06-25-50.0	04-12.6 W	34-51.0 N	16	0.2	2	11	7	SPGM	3.2		TOUSSEL.MAC
1973-03-05	06-52-37.0	04-25.8 W	32-09.0 N	4	0.3	7	8	6	SPGM	3.3		BORDJ DE SEDDOUR.MAC
1973-03-07	14-59-10.6	06-09.6 W	32-04.8 N	1	1.0	4	10	8	SPGM	3.3	V	TAOUJA.MAC
1973-03-08	17-52-59.9	05-07.8 W	33-49.2 N	17	0.4	6	20	8	SPGM	3.4		SIDI SIBA.MAC
1973-03-10	23-30-39.1	05-29.6 W	35-24.3 N	30	0.7	4		13	SSIS	3.3		EL JEMIS.MAC
1973-03-11	04-00-25.6	07-36.8 W	36-07.4 N	20	0.5	4	8	10	SSIS	3.5		GOLFO DE CADIZ
1973-03-11	04-25-31.3	00-54.0 E	37-09.8 N	5	1.0	8	20	14	SSIS	3.5		MEDITERRANEO
1973-03-13	20-25-43.4	04-23.4 W	34-42.0 N	1	0.7	8	12	7	SPGM	3.0	V	DJ.TAJERFAT.MAC
1973-03-26	17-21-44.6	03-53.4 W	35-12.0 N	2	0.3	8	12	10	SPGM	3.5	V	ALHUCEMAS.MAC
1973-03-27	14-04-49.8	04-51.6 W	31-43.2 N	33	1.2	11	36	9	SPGM	3.4		GOULMINA.MAC
1973-03-29	12-04-47.8	05-36.0 W	32-17.4 N	100	0.8	5	10	11	SPGM	3.2		OUADURIOUD.MAC
1973-03-30	11-07-49.7	04-14.4 W	32-33.0 N	2	0.6	8	15	7	SPGM	3.5		BOU REDINE.MAC
1973-04-08	15-55-07.5	05-46.8 W	33-13.2 N	2	0.7	6	12	7	SPGM	3.4		LALLA OUZI.MAC
1973-04-10	12-43-47.5	02-43.6 W	34-54.1 N	20	0.6	7	7	5	SSIS	4.0		ZAIO.MAC
1973-04-11	10-26-25.0	02-28.0 W	36-50.0 N					1	SSIS		III	ALMERIA
1973-04-15	02-48-12.2	02-47.5 W	34-55.6 N	5	1.1	11	16	10	SSIS	3.9		ZAIO.MAC
1973-04-23	21-00-58.0	10-40.2 W	35-43.8 N	5	0.4	50	57	9	SPGM	3.3		ATLANTICO
1973-04-29	14-37-55.2	03-59.3 W	34-33.8 N	10	0.8	3	8	23	SSIS	4.6	VI	TAINESTE.MAC
1973-04-30	02-40-47.7	04-01.2 W	34-32.4 N	2	0.5	3	8	10	SPGM	3.8		KELAA.MAC
1973-05-02	23-17-12.8	12-06.9 W	36-31.1 N	5	1.2	12	14	20	SSIS	4.4		ATLANTICO
1973-05-04	15-33-10.1	06-37.8 E	36-10.2 N					9	ISCE			SE.CONSTANTINE.ARG
1973-05-05	09-19-34.6	14-28.8 W	37-23.4 N	21	0.7	21	28	11	SPGM			ATLANTICO
1973-05-13	15-35-11.7	00-02.2 W	36-54.8 N	10	0.5			4	SSIS	2.8		MEDITERRANEO
1973-05-19	20-49-03.5	05-34.2 W	32-28.2 N	2	0.4	3	6	8	SPGM	3.8		BOU ATTAS.MAC
1973-06-01	18-13-30.1	06-50.4 W	33-55.8 N	29	0.2	20	87	9	SPGM	3.4		TEMARA.MAC
1973-06-03	00-45-57.7	06-58.8 W	35-33.0 N	26	0.4	6	10	11	SPGM	3.1		ATLANTICO
1973-06-04	21-42-20.7	14-31.2 W	37-18.6 N	32	0.7	6	10	15	SPGM	4.1		ATLANTICO
1973-06-05	09-19-50.4	12-42.6 W	37-17.4 N	5	0.7	40		6	SPGM	4.1		ATLANTICO
1973-06-15	23-27-40.5	07-29.6 W	36-37.6 N	5	1.5	7	7	18	SSIS	4.3		GOLFO DE CADIZ
1973-06-17	18-58-32.9	07-37.6 W	36-14.1 N	5	1.3	5	8	14	SSIS	4.0		GOLFO DE CADIZ
1973-06-24	20-07-35.9	04-36.0 W	35-51.0 N	90	0.4	3	11	11	SPGM	3.2		ALBORAN
1973-06-25	21-25-21.8	07-24.0 W	35-33.6 N	2	0.4	53	57	9	SPGM	2.8		ATLANTICO
1973-07-09	14-20-06.8	06-16.2 E	36-37.8 N					12	ISCE	4.1		GRAREM.ARG
1973-07-19	23-18-36.9	08-59.4 W	37-21.6 N	5	0.4	11	43	7	SPGM	3.6		N.CABO SAN VICENTE
1973-07-24	08-57-15.5	05-03.0 W	33-02.4 N	5	0.5	3	5	9	SPGM	3.7	V	BOU ANGUER.MAC
1973-07-26	00-41-53.8	10-17.4 W	36-01.2 N	5	0.7	10	15	10	SPGM			SW.CABO SAN VICENTE
1973-07-28	01-13-58.3	04-06.0 W	34-41.4 N	27	0.7	17	39	6	SPGM	3.3	VI	AFERFAZ.MAC
1973-07-31	01-25-27.8	06-17.4 W	32-06.0 N	149	0.5	4	8	9	SPGM	2.7		TABAROUCHT.MAC
1973-08-14	12-54-48.7	09-48.4 W	36-29.4 N	30	1.5	9	19	14	SSIS	4.1		SW.CABO SAN VICENTE
1973-08-24	08-04-32.8	04-50.4 W	34-25.2 N	2	0.4	6	6	6	SPGM	3.2		ZENAGATE.MAC
1973-08-24	10-50-56.0	01-57.0 W	35-55.8 N	5	1.5	13	26	13	SSIS	3.9		MEDITERRANEO
1973-08-24	15-57-37.0	00-58.5 E	35-41.6 N	5	0.7	53	46	5	SSIS	3.4		MENDEZ.ARG
1973-09-11	16-11-50.9	07-34.2 W	36-24.0 N	119	0.4	5	9	11	SPGM	3.2		GOLFO DE CADIZ
1973-09-14	04-44-35.3	13-57.6 W	37-04.8 N	5	0.3	12	11	10	SPGM	3.8		ATLANTICO
1973-09-16	12-37-39.7	07-39.0 W	34-12.0 N	52	0.5	21	26	5	SPGM	3.0		ATLANTICO
1973-09-20	11-08-15.9	10-48.6 W	36-37.2 N	80	1.2	9	17	16	SPGM	3.9		SW.CABO SAN VICENTE
1973-09-23	00-06-19.8	05-56.4 W	34-07.2 N	102	1.1	13	22	9	SPGM	3.3		D.BEL AMRI.MAC
1973-09-24	07-41-00.0	06-50.0 W	36-20.0 N					4	SSIS	3.2		GOLFO DE CADIZ
1973-10-01	16-20-31.7	05-46.2 W	35-05.4 N	4	1.3	13	19	7	SPGM	3.5		TAATOF.MAC
1973-10-05	20-11-57.9	13-45.0 W	32-22.8 N	5	0.8		28	9	SPGM	3.6		ATLANTICO
1973-10-07	14-37-42.5	11-09.0 W	36-27.0 N	16	1.3	29	30	12	SPGM	3.7		ATLANTICO
1973-10-08	05-33-04.6	06-37.2 W	35-26.4 N	5	0.5	12	17	6	SPGM	2.7		ATLANTICO
1973-10-09	14-47-12.8	05-21.0 W	32-24.6 N	1	1.0	6	11	8	SPGM	3.6		SIDI YAHIA.MAC
1973-10-16	11-38-56.2	05-23.4 W	34-04.2 N	133	0.9	7	18	9	SPGM	4.5	V	SKRIRAT.MAC
1973-11-09	19-26-39.0	07-30.6 W	36-15.6 N	5	0.6	25	28	10	SPGM			GOLFO DE CADIZ
1973-11-11	15-40-46.5	10-28.8 W	35-55.8 N	1	1.2	35	41	14	SPGM	3.7		ATLANTICO
1973-11-23	21-20-05.3	03-19.3 W	36-51.2 N	5	1.2	9	8	9	SSIS	2.9		TORVISCON.GR
1973-11-24	14-05-46.4	04-24.0 E	36-06.0 N	17					NEIS	5.1	P	MANSOURAH.ARG
1973-11-24	15-22-09.8	04-24.0 E	36-06.0 N						NEIS	5.1	IV	MANSOURAH.ARG
1973-11-25	04-20-22.5	04-24.0 E	36-06.0 N						NEIS	4.9	R	MANSOURAH.ARG
1973-11-25	15-33-11.0	04-18.0 E	36-06.0 N					27	ISCE	4.0	R	MANSOURAH.ARG
1973-11-27	09-05-22.4	07-49.9 W	36-21.2 N	5	1.3	7	9	15	SSIS	3.2		GOLFO DE CADIZ
1973-12-11	20-58-12.8	06-27.0 W	31-56.4 N	165	0.4	4	6	9	SPGM	2.6		ASSAMANE.MAC

F E C H A	H O R A	LONGITUD	LATITUD	PRO	RMS	EH	EZ	ND	AGEN	MAG	INT	LOCALIZACION
1973-12-15	08-54-25.4	04-57.1 W	36-32.1 N	13	1.3	13	17	9	SSIS	3.1		ISTAN.MA
1973-12-17	10-43-22.0	04-42.0 W	36-06.0 N					3	SSIS	3.1		ALBORAN
1973-12-24	14-51-33.9	09-45.8 W	36-36.7 N	10	1.0	7	11	10	SSIS	3.5		SW.CABO SAN VICENTE
1973-12-25	00-44-50.0	08-04.9 W	36-20.7 N	5	1.5	5	6	21	SSIS	4.5	IV S	SE.CABO SAN VICENTE
1974-01-10	03-08-50.3	03-35.7 W	36-43.7 N	5	1.4	6	8	6	SSIS	3.0		SALOBREÑA.GR
1974-01-11	03-11-38.6	04-50.1 W	35-24.4 N	6	0.5	3	10	9	SSIS	3.4		PUNTA COTELLA.MAC
1974-01-17	10-31-38.1	08-03.0 W	30-53.4 N	1	0.5	10	7	10	SPGM	4.0	IV	TAOURIRT.MAC
1974-01-25	13-01-39.9	13-26.4 W	32-47.4 N	5	0.7		22	8	SPGM	3.9		ATLANTICO
1974-01-28	00-36-10.6	11-16.2 W	37-05.4 N	35	0.6	2	31	19	SPGM	4.0		ATLANTICO
1974-01-28	03-39-07.0	04-30.0 E	36-12.0 N					14	SSIS	4.8		MANSOURAH.ARG
1974-01-31	04-29-34.1	03-40.0 W	36-59.2 N	5	0.6	5	7	6	SSIS	2.6		PADUL.GR
1974-02-03	23-21-54.3	05-25.2 W	34-39.0 N	5	0.5	2	3	9	SPGM	3.4		SIDI REDOUANE.MAC
1974-02-05	06-41-59.0	04-24.0 E	36-06.0 N					9	SSIS	4.4		MELOUZA.ARG
1974-02-06	10-51-55.8	04-32.4 W	36-21.6 N	75	0.3	5	5	10	SPGM	2.9		ALBORAN
1974-02-07	05-57-44.9	08-57.5 W	36-50.3 N	14	1.1	10	15	12	SSIS	3.7	III S	CABO SAN VICENTE
1974-02-08	17-18-00.0	04-44.9 W	35-38.0 N	5	1.9	3	4	8	SSIS	3.7		ALBORAN
1974-02-09	13-49-31.2	04-44.4 W	35-07.2 N	14	0.4	2	5	13	SPGM	2.9		TACHZOUT.MAC
1974-02-16	07-27-07.0	10-51.6 W	35-55.8 N	40	0.4	4	94	14	SPGM	3.4		ATLANTICO
1974-02-21	23-51-30.3	03-38.7 W	35-17.7 N	5	0.2	5		5	SSIS	3.2		CABO QUILATES.MAC
1974-02-22	17-34-18.0	02-28.0 W	36-50.0 N					1	SSIS		II	ALMERIA
1974-02-27	20-52-29.2	10-18.0 W	35-48.0 N	2	0.5	22	24	12	SPGM	3.3		ATLANTICO
1974-03-06	22-44-51.6	02-42.0 W	35-12.6 N	61	0.8	7	11	13	SPGM	3.9		SOUK EL ARBAS.MAC
1974-03-09	11-33-58.0	08-16.2 W	31-13.8 N	2	0.5	80	28	5	SPGM	3.5	V	AMIZMIZ.MAC
1974-03-11	12-31-42.0	10-02.4 W	30-13.8 N	82	0.6	12	11	11	SPGM	3.9	V S	ATLANTICO
1974-03-11	15-16-28.0	10-02.0 W	30-14.0 N						SPGM		IV RS	ATLANTICO
1974-03-19	17-50-57.5	07-28.2 W	35-39.0 N	1	0.7	14	14	10	SPGM	2.9		ATLANTICO
1974-03-20	18-50-39.0	13-40.2 W	37-04.2 N	28	0.8	4	10	18	SPGM	4.0		ATLANTICO
1974-03-25	13-44-43.2	04-28.8 W	34-51.6 N	1	0.4	2	5	8	SPGM	3.3		AGUERSIF.MAC
1974-03-28	03-23-23.2	04-28.2 W	34-51.0 N		0.4	2	5	12	SPGM	3.1	R	AGUERSIF.MAC
1974-03-30	16-35-29.1	10-30.0 W	36-34.8 N	2	0.9	5	53	12	SPGM	3.1		SW.CABO SAN VICENTE
1974-04-01	13-30-00.0	07-42.0 W	37-00.0 N						IMGP			E.FARO.PORT
1974-04-06	12-16-03.4	06-13.2 W	31-52.8 N	1	0.6	3	6	10	SPGM	3.7		AIT BOU.MAC
1974-04-07	00-56-55.7	04-24.0 E	36-30.0 N						NEIS	4.2		NE.MAILLOT.ARG
1974-04-07	04-22-24.3	03-35.4 W	35-24.0 N	83	1.3	15	26	9	SPGM	3.1		ALBORAN
1974-04-11	08-40-33.8	14-40.8 W	32-28.8 N	5	0.8			5	SPGM	3.7		ATLANTICO
1974-04-12	14-28-00.0	07-06.0 W	36-36.0 N						IMGP			GOLFO DE CADIZ
1974-04-14	02-53-05.1	16-22.2 W	34-05.4 N	30	0.2	4	63	7	SPGM	4.1		ATLANTICO
1974-04-21	01-24-51.6	03-47.0 W	36-19.9 N	5	0.6	9	8	6	SSIS	3.5		ALBORAN
1974-04-25	08-53-01.9	08-10.2 W	33-34.2 N	69	1.1	24	16	5	SPGM	3.3		ATLANTICO
1974-05-04	15-14-11.9	05-06.0 E	34-48.0 N						NEIS	4.3		MONTS DU ZAB.ARG
1974-05-05	06-09-19.2	04-36.0 E	35-00.0 N	30	1.2			12	SSIS	4.1		NE.AZEFFOUN.ARG
1974-05-05	22-56-33.4	04-02.5 W	36-34.7 N	5	2.7	8	13	17	SSIS	2.9		TORRE DEL MAR.MA
1974-05-06	15-10-00.0	08-42.0 W	36-06.0 N						IMGP			S.CABO SAN VICENTE
1974-05-06	18-44-21.3	13-45.6 W	36-58.8 N	29	0.5	3	6	16	SPGM	4.1		ATLANTICO
1974-05-08	08-07-00.0	07-42.0 W	36-30.0 N						IMGP			GOLFO DE CADIZ
1974-05-25	12-02-27.3	10-01.1 W	35-32.4 N	5	1.7	5	7	26	SSIS	4.3		SW.CABO SAN VICENTE
1974-05-29	22-23-00.0	07-06.0 W	36-48.0 N						IMGP			GOLFO DE CADIZ
1974-05-31	18-51-21.4	09-25.8 W	34-51.0 N	48	1.3	20	16	10	SPGM	3.4		ATLANTICO
1974-06-05	20-08-23.2	13-50.4 W	37-12.0 N	27	0.5	24	30	9	SPGM	3.8		ATLANTICO
1974-06-10	04-23-28.3	03-50.4 W	33-39.0 N	2	0.4	4	9	7	SPGM	4.5	V	TINESMET.MAC
1974-06-12	17-40-00.9	07-20.4 W	36-45.6 N	33	0.4	6	47	13	SPGM	3.3		GOLFO DE CADIZ
1974-06-13	04-20-08.2	04-07.3 W	36-52.5 N	60	0.7	2	3	31	SSIS	4.1	III	CANILLAS ACEITUNO.MA
1974-06-14	02-40-58.0	10-06.6 W	35-51.0 N	2	0.6	21	23	11	SPGM	3.1	P	SW.CABO SAN VICENTE
1974-06-14	05-24-28.4	10-00.6 W	35-44.4 N	2	0.8	21	24	12	SPGM	3.3		SW.CABO SAN VICENTE
1974-06-14	14-28-01.0	02-28.0 W	36-50.0 N					1	SSIS		III	ALMERIA
1974-06-17	04-36-00.0	10-18.0 W	36-48.0 N						IMGP			W.CABO SAN VICENTE
1974-06-23	14-17-00.0	09-36.0 W	36-30.0 N						IMGP			SW.CABO SAN VICENTE
1974-06-26	03-31-54.7	13-06.6 W	32-02.4 N	5	1.4	51	56	10	SPGM	3.7		ATLANTICO
1974-06-28	11-09-40.2	05-18.0 E	36-36.0 N						NEIS	5.0		KERRATA.ARG
1974-06-29	01-06-58.6	05-12.0 E	36-42.0 N						NEIS	4.7		OUED-MARSA.ARG
1974-06-30	05-26-20.2	10-21.0 W	36-01.8 N	24	0.5	8	8	15	SPGM	3.5		SW.CABO SAN VICENTE
1974-07-02	21-01-00.1	08-38.4 W	34-34.8 N	126	0.7	57	39	5	SPGM	2.8		ATLANTICO
1974-07-03	17-17-56.0	02-28.0 W	36-50.0 N					1	SSIS		II	ALMERIA
1974-07-04	04-02-53.6	05-31.8 W	33-54.0 N	2	0.4	4	4	8	SPGM	3.5	III	MEKNES.MAC
1974-07-10	00-00-00.0	07-06.0 W	36-42.0 N						IMGP			GOLFO DE CADIZ
1974-07-12	01-32-55.5	09-46.0 W	36-38.3 N	5	1.7	5	6	21	SSIS	3.5		SW.CABO SAN VICENTE
1974-07-13	15-57-19.8	04-54.0 E	35-48.0 N					9	SSIS	4.8		MOG.ARG
1974-07-14	02-55-26.0	03-41.0 W	35-33.5 N	5	1.1	3	8	28	SSIS	4.4		ALBORAN
1974-07-18	08-32-15.3	03-35.3 W	35-35.9 N	5	2.1	8	15	17	SSIS	4.0		ALBORAN
1974-07-30	10-28-42.0	10-45.0 W	35-12.6 N	5	0.5	67		5	SPGM	3.4		ATLANTICO

FECHA	HORA	LONGITUD	LATITUD	PRO	RMS	EH	EZ	NO	AGEN	MAG	INT	LOCALIZACION
1974-07-30	11-13-50.0	11-16.2 W	35-20.4 N	5	1.1	55	62	10	SPGM	3.5		ATLANTICO
1974-07-30	12-18-24.0	10-19.8 W	35-43.8 N	2	0.9	39	43	10	SPGM	3.4		ATLANTICO
1974-08-03	05-11-30.2	03-56.8 W	36-48.4 N	5	1.7	10	12	9	SSIS	2.8		COMPETA.MA
1974-09-19	18-31-34.0	03-48.0 W	36-42.0 N					3	SSIS	2.9		NERJA.MA
1974-09-23	16-47-30.0	02-28.0 W	36-50.0 N					1	SSIS		III	ALMERIA
1974-09-27	07-30-34.0	02-28.0 W	36-50.0 N					1	SSIS		III	ALMERIA
1974-09-27	09-39-26.2	04-40.0 W	35-42.6 N	13	1.4	6	8	17	SSIS	3.6		ALBORAN
1974-09-29	06-35-28.2	09-16.8 W	36-55.2 N	35	0.5	12	25	9	SPGM	3.3		SW.CABO SAN VICENTE
1974-09-29	23-34-57.3	09-36.0 E	35-06.0 N						CSEM	4.5	V	MENZEL BOUZAIANE.TUNS
1974-10-30	14-37-44.8	03-09.0 W	35-06.6 N	44	1.1	9	38	11	SPGM	4.0		KOUNTI.MAC
1974-10-31	08-18-57.3	03-11.5 W	35-07.1 N	18	1.3	17	31	9	SSIS	3.7		TAMSERACHI.MAC
1974-10-31	10-08-52.0	03-11.0 W	35-07.0 N					3	SSIS		R	TAMSERACHI.MAC
1974-10-31	12-36-18.9	03-16.0 W	35-08.2 N	5	1.0	9	16	12	SSIS	3.2	R	BERKANE.MAC
1974-10-31	14-33-32.3	09-35.4 W	36-52.8 N	5	1.8	9	11	18	SSIS	3.3		SW.CABO SAN VICENTE
1974-11-02	06-06-32.3	03-26.4 W	35-06.6 N	79	1.0	20	47	7	SPGM	3.1		TOUGOUNT.MAC
1974-11-03	17-18-59.6	05-01.2 W	33-06.6 N	2	1.1	4	6	8	SPGM	3.2		BOU ANGUER.MAC
1974-11-04	23-41-00.0	07-30.0 W	36-30.0 N						IMGP			GOLFO DE CADIZ
1974-11-09	12-15-07.0	05-18.0 E	36-24.0 N						NEIS	4.1		KERRATA.ARG
1974-11-12	01-24-22.8	04-54.0 W	35-57.5 N	5	0.7	4	6	13	SSIS	3.1		ALBORAN
1974-11-13	15-57-00.0	08-06.0 W	36-06.0 N						IMGP			GOLFO DE CADIZ
1974-11-16	00-59-23.3	02-43.2 W	35-04.8 N	51	0.5	23	39	5	SPGM	3.5		EBOALACENE.MAC
1974-11-19	22-27-25.1	07-33.1 W	36-12.5 N	5	1.4	7	12	14	SSIS	3.0		GOLFO DE CADIZ
1974-11-26	00-10-26.9	03-55.2 W	32-04.2 N	47	0.3	8	11	5	SPGM	3.2		ZIAMILE.MAC
1974-12-03	19-41-00.0	08-18.0 W	36-06.0 N						IMGP			GOLFO DE CADIZ
1974-12-08	13-09-38.6	04-50.6 W	36-24.6 N	22	0.6	5	6	9	SSIS	3.1		MARBELLA.MA
1974-12-08	17-12-38.3	07-28.2 W	32-34.2 N	65	0.4	4	9	9	SPGM	2.7		D.CHAFAI.MAC
1974-12-11	17-06-51.0	02-28.0 W	36-50.0 N					1	SSIS		III	ALMERIA
1974-12-28	14-54-25.0	02-36.0 W	36-24.0 N					3	SSIS	2.1		GOLFO DE ALMERIA
1975-01-02	04-14-52.0	08-36.0 W	36-48.0 N						IMGP		II S	SE.CABO SAN VICENTE
1975-01-04	12-49-16.0	15-42.0 W	36-21.6 N					8	ISCE			ATLANTICO
1975-01-09	00-59-53.2	08-17.9 W	36-30.0 N	30	0.9	4	8	24	SSIS	3.3	II S	SE.CABO SAN VICENTE
1975-01-09	12-33-22.3	05-45.4 W	35-03.6 N	51	0.9	4	13	18	SSIS	3.3		W.BAB TAZA.MAC
1975-01-09	13-20-36.1	03-47.3 W	35-26.2 N	5	1.4	10	24	10	SSIS	3.5		N.CABO QUILATES
1975-01-09	15-13-55.0	02-28.0 W	36-40.0 N					1	SSIS		II S	GOLFO DE ALMERIA
1975-01-09	17-22-00.0	02-28.0 W	36-51.0 N					1	SSIS		II	ALMERIA
1975-01-11	16-35-16.0	03-43.5 W	35-19.2 N	9	1.1	8	16	10	SSIS	3.0		E.CABO QUILATES.MAC
1975-01-11	20-51-19.5	03-35.9 W	35-26.7 N	5	0.6	7	16	7	SSIS	2.8		NE.CABO QUILATES.MAC
1975-01-13	07-17-54.1	01-53.8 W	35-51.5 N	5	0.9	8	13	11	SSIS	3.6		ALBORAN
1975-01-17	01-52-43.0	03-36.0 W	35-24.0 N	27	0.7	7	27	7	SPGM	3.1		ALBORAN
1975-01-23	20-27-14.0	05-12.6 W	33-06.0 N	1	0.4	4	22	6	SPGM	3.2		BEKRIT.MAC
1975-01-24	16-30-50.0	02-28.0 W	36-51.0 N					1	SSIS		II	ALMERIA
1975-01-29	07-48-05.9	05-00.6 W	33-54.6 N	2	0.5	4	12	7	SPGM	3.5	IV	KLOUKAS.MAC
1975-02-10	15-53-02.6	07-21.0 W	35-49.2 N	4	0.9	14	18	9	SPGM	2.9		ATLANTICO
1975-03-01	13-19-31.8	04-38.4 W	36-36.6 N	53	0.8	5	5	18	SPGM	3.3		ALBORAN
1975-03-05	05-30-47.0	10-28.0 W	36-13.2 N	10	1.4	10	14	23	SSIS	4.3	III S	SW.CABO SAN VICENTE
1975-03-07	19-30-07.5	07-12.0 W	31-00.0 N						SPGM		III	TIOUINE.MAC
1975-03-15	14-28-45.5	02-27.0 W	37-00.0 N					4	SSIS			SW.TABERNAS.AL
1975-03-16	02-24-53.0	03-12.0 W	36-18.0 N					4	SSIS	3.2		ALBORAN
1975-03-18	21-25-57.3	02-42.3 W	36-44.9 N	10	0.7	4	5	15	SSIS	3.8	III	E.BARLEMA.AL
1975-03-21	09-47-15.3	07-51.6 W	36-28.6 N	28	0.7	3	3	21	SSIS	4.0	IV S	GOLFO DE CADIZ
1975-03-27	05-21-22.8	06-45.6 W	31-38.4 N	2	1.0	14	33	7	SPGM	3.6		IGOUDLANE.MAC
1975-03-29	01-53-36.8	03-16.0 W	35-57.7 N	5	1.0	5	7	11	SSIS	4.5	III S	ALBORAN
1975-04-01	08-14-44.0	02-48.0 E	34-18.0 N	89				20	ISCE			SW.DJELFA.ARG
1975-04-05	11-25-50.1	03-19.5 W	36-11.3 N	5	1.4	5	4	5	SSIS	3.5		ALBORAN
1975-04-05	23-33-38.0	13-00.6 W	34-16.8 N	5	0.9	33	38	11	SPGM	4.1		ATLANTICO
1975-04-12	04-29-33.0	02-24.0 W	36-30.0 N					4	SSIS	2.5		ALBORAN
1975-04-23	18-03-50.0	02-28.0 W	36-51.0 N					1	SSIS		II	ALMERIA
1975-05-04	19-58-49.9	02-00.6 W	34-50.4 N		0.4	19	17	6	SPGM	3.7		OUJDA.MAC
1975-05-06	12-58-55.0	02-30.0 W	37-00.0 N					3	SSIS	2.3	II	SW.TABERNAS.AL
1975-05-06	15-10-52.2	08-30.6 W	35-36.6 N		0.5	11	12	10	SPGM	3.4		ATLANTICO
1975-05-07	06-37-04.3	07-36.0 W	35-52.2 N	1	0.9	19	21	10	SPGM	3.1		ATLANTICO
1975-05-11	19-12-50.0	05-30.0 W	36-48.0 N					3	SSIS	3.2		NE.PRADO DEL REY.CA
1975-05-15	04-15-31.6	10-12.0 W	35-58.8 N	76	0.9	12	79	12	SPGM	4.0		SW.CABO SAN VICENTE
1975-05-18	18-26-46.1	12-58.8 W	32-28.2 N	5	0.8	91	5	9	SPGM	3.7		ATLANTICO
1975-05-19	10-24-53.0	03-36.0 W	37-00.0 N					4	SSIS	2.9		SE.PADUL.GR
1975-05-19	16-21-42.0	00-28.6 W	36-01.7 N	5	0.2			4	SSIS	3.0	III	N.CABO FERRAT.MAC
1975-05-19	23-54-41.0	00-28.0 W	36-01.0 N					4	SSIS	2.7	R	N.CABO FERRAT.MAC
1975-05-26	09-11-49.8	17-36.0 W	35-54.0 N						USGS	6.7	VI S	ATLANTICO
1975-05-26	09-39-38.4	17-30.0 W	35-48.0 N					15	ISCE	4.6	R	ATLANTICO
1975-05-26	09-53-31.0	17-12.0 W	35-47.4 N					36	ISCE	4.8	R	ATLANTICO

F E C H A	H O R A	LONGITUD	LATITUD	PRO	RMS	EH	EZ	NO	AGEN	MAG	INT	LOCALIZACION
1975-05-26	10-22-44.1	17-29.4 W	35-51.6 N					54	ISCE	4.7	R	ATLANTICO
1975-05-26	10-42-11.0	17-00.0 W	36-12.0 N					11	ISCE	4.5	R	ATLANTICO
1975-05-26	11-03-32.2	17-30.6 W	35-44.4 N					53	ISCE	4.6	R	ATLANTICO
1975-05-26	12-21-59.0	17-06.0 W	35-42.0 N					14	ISCE	4.5	R	ATLANTICO
1975-05-26	14-14-03.3	16-54.0 W	35-48.6 N					38	ISCE	4.4	R	ATLANTICO
1975-05-26	17-03-49.6	18-06.3 W	35-50.3 N						USGS	4.2	R	ATLANTICO
1975-05-26	20-19-33.2	17-33.6 W	36-02.4 N						ISCE	5.5	R	ATLANTICO
1975-05-26	22-01-05.2	17-32.4 W	36-04.2 N						ISCE	4.6	R	ATLANTICO
1975-05-27	03-16-00.3	17-30.7 W	36-09.2 N						USGS	4.1	R	ATLANTICO
1975-05-28	09-53-15.3	17-42.0 W	36-04.2 N					21	ISCE	4.5	R	ATLANTICO
1975-05-28	16-27-41.4	07-21.0 W	36-22.2 N	1	0.7	55	73	6	SPGM	3.1		GOLFO DE CADIZ
1975-05-29	22-23-13.2	07-16.8 W	36-22.8 N	6	0.9	11	12	12	SPGM	2.9	R	GOLFO DE CADIZ
1975-05-29	22-58-38.6	17-33.6 W	35-37.8 N					21	ISCE	4.8	R	ATLANTICO
1975-06-07	11-43-11.0	15-14.4 W	35-27.6 N						USGS	4.1		ATLANTICO
1975-06-08	23-23-37.7	17-45.0 W	35-35.8 N						USGS	4.4	R	ATLANTICO
1975-06-10	14-26-28.6	17-24.1 W	35-56.9 N						USGS	4.0	R	ATLANTICO
1975-06-11	10-49-36.6	17-52.8 W	35-48.6 N					37	ISCE	4.6	R	ATLANTICO
1975-06-17	04-36-01.3	05-34.9 W	36-35.3 N	9	1.4	20	29	7	SSIS	3.0		NE.ALCALA GAZULES.CA
1975-06-17	16-39-00.0	09-48.0 W	36-30.0 N						IMGP			SE.CABO SAN VICENTE
1975-06-18	14-06-56.3	17-28.2 W	35-04.8 N					78	ISCE	4.6	R	ATLANTICO
1975-06-20	06-45-49.6	07-05.4 W	30-43.2 N		1.5	63	15	5	SPGM	3.5		IGHELS.MAC
1975-06-22	18-38-22.8	03-06.6 W	36-39.7 N	5	1.4	10	8	6	SSIS	3.3		ALBORAN
1975-06-24	04-28-14.5	06-26.4 W	31-43.2 N	117	1.4	12	26	9	SPGM	2.6		SREMT.MAC
1975-06-29	08-00-40.5	05-36.0 W	33-31.2 N	38	1.2	22	49	8	SPGM	2.7		SIDI KAMRIT.MAC
1975-07-05	15-23-47.6	04-24.5 W	36-43.7 N	19	4.5	85	27	6	SSIS	3.6		MALAGA
1975-07-05	22-20-53.8	05-04.2 W	35-09.6 N	91	0.4	6	7	9	SPGM	3.0		TALATIA.MAC
1975-07-08	11-57-27.0	02-28.0 W	36-51.0 N					1	SSIS		II	ALMERIA
1975-07-08	19-35-26.8	10-19.8 W	35-52.8 N	49	0.9	14	42	13	SPGM	3.8		SW.CABO SAN VICENTE
1975-07-11	07-18-47.4	05-22.2 E	36-18.0 N					32	ISCE	4.1		SETIF.ARG
1975-07-17	21-47-06.0	00-04.8 W	36-33.6 N	5	0.7	36	40	10	SPGM	3.5		MEDITERRANEO
1975-07-20	10-49-53.2	02-48.0 E	36-36.0 N						NEIS	4.9		BOUFARIK.ARG
1975-07-23	22-57-24.5	03-48.0 E	36-24.0 N						NEIS			BOUIRA.ARG
1975-08-02	05-52-28.0	02-28.0 W	36-51.0 N					1	SSIS		II	ALMERIA
1975-08-03	00-20-58.9	05-15.0 W	33-12.0 N	12	0.1	2	2	7	SPGM	3.4		MERHOUEL.MAC
1975-08-03	19-11-51.4	05-19.2 W	33-04.2 N	5	0.4	7	44	5	SPGM	3.5		K.OUTRELI.MAC
1975-08-07	15-30-24.3	04-35.5 W	36-24.9 N	28	1.7	5	16	25	SSIS	5.2	IV S	ALBORAN
1975-08-15	13-26-16.0	07-28.8 W	31-21.6 N	2	1.2	37	55	5	SPGM	3.7		TIZIRT.MAC
1975-08-18	23-03-01.4	10-41.4 W	35-54.0 N	2	0.7		29	9	SPGM	3.1		SW.CABO SAN VICENTE
1975-09-09	22-50-17.6	17-10.2 W	35-18.0 N					97	ISCE	4.9	R	ATLANTICO
1975-09-12	16-22-36.0	02-28.0 W	36-51.0 N					1	SSIS		II	ALMERIA
1975-09-14	06-33-45.2	03-37.6 W	36-45.5 N	5	1.2	66	69	6	SSIS	2.9		SALOBRENA.GR
1975-09-23	18-21-18.9	17-44.4 W	35-54.0 N					39	ISCE	4.6	R	ATLANTICO
1975-09-25	02-56-35.6	03-24.9 W	35-37.4 N	60	0.1	5	47	5	SSIS			ALBORAN
1975-10-02	08-50-01.8	12-13.8 W	35-21.0 N	5	0.9	85		5	SPGM	3.9		ATLANTICO
1975-10-07	11-53-49.0	04-24.0 W	34-58.8 N	131	0.9	13	23	7	SPGM	3.4		EGSANENE.MAC
1975-10-17	08-54-06.0	04-30.0 E	36-21.0 N					26	ISCE			TAZMALT.ARG
1975-10-19	00-17-31.0	10-39.6 W	35-56.4 N	5	0.6	11	11	14	SPGM	4.0		SW.CABO SAN VICENTE
1975-10-25	18-09-59.1	05-16.2 W	32-24.6 N	112	0.2	2	4	10	SPGM	2.7		TOUNFITE.MAC
1975-10-29	22-22-14.7	07-58.2 W	31-21.6 N	17	0.4	17	12	6	SPGM	3.3	VI	TAHANAOUT.MAC
1975-10-30	21-18-37.7	03-48.0 E	36-06.0 N	15					NEIS	5.4	III	SOUGH=EL=GHOZLANE.ARG
1975-11-01	19-20-17.9	05-47.4 W	32-14.4 N	153	0.3	2	4	10	SPGM	2.6		TASSENT.MAC
1975-11-02	08-12-28.0	02-28.0 W	36-51.0 N					1	SSIS		II	ALMERIA
1975-11-03	09-35-35.4	06-18.0 W	31-38.4 N	135	0.6	5	9	10	SPGM	2.6		DJ.TIFERDINE.MAC
1975-11-04	09-37-51.0	07-48.0 W	31-33.0 N						SPGM		VII	TAKERKOUST.MAC
1975-11-05	02-01-47.7	02-13.8 W	35-43.8 N	5	0.9	24	19	6	SPGM	3.4		ALBORAN
1975-11-06	19-59-45.2	08-40.2 W	37-04.8 N	1	1.2	52	58	12	SPGM	3.2	III	LAGOS.PORT
1975-11-09	17-31-02.7	04-16.8 W	34-21.0 N	2	0.8	5	8	11	SPGM	3.5		B.LENT.MAC
1975-11-13	06-37-42.6	04-13.8 W	32-37.8 N	1	0.6	12	6	9	SPGM	3.0		BOU REDINE.MAC
1975-11-14	10-41-19.3	04-49.2 W	32-21.6 N	103	0.5	5	7	10	SPGM	3.0		TAGUENDOUST.MAC
1975-11-17	14-46-22.9	04-38.4 W	33-32.4 N	9	0.8	17	7	5	SPGM	3.5		SKOURA.MAC
1975-11-18	11-19-13.2	03-38.4 W	35-09.0 N	2	0.4	7	7	8	SPGM	3.3		AZZOUTENE.MAC
1975-11-27	11-00-42.5	02-16.8 W	35-42.0 N	1	0.7	7	5	13	SPGM	3.7		ALBORAN
1975-12-01	14-30-23.0	02-27.0 W	36-51.0 N					1	SSIS		II	ALMERIA
1975-12-02	05-19-00.0	02-42.0 W	36-00.0 N					3	SSIS	2.8		ALBORAN
1975-12-02	15-24-03.4	03-32.4 W	35-10.8 N	16	1.3	32	73	6	SPGM	3.5		SIDI DRISS.MAC
1975-12-02	19-32-37.0	04-12.0 W	36-24.0 N					3	SSIS	2.9		ALBORAN
1975-12-03	07-02-29.9	03-34.2 W	35-14.4 N	51	0.3	12	72	5	SPGM	3.2	R	SIDI DRISS.MAC
1975-12-03	07-10-27.4	03-35.4 W	35-10.2 N	5	0.5	10	18	6	SPGM	3.2	R	SIDI DRISS.MAC
1975-12-03	12-25-00.6	03-36.0 W	35-09.0 N	27	0.5	6	47	6	SPGM	3.4		AZZOUTENE.MAC
1975-12-03	19-24-02.0	03-30.0 W	35-08.4 N	79	1.0	7	26	10	SPGM	3.5	IV	ES SEBT.MAC

FECHA	HORA	LONGITUD	LATITUD	PRO	RMS	EH	EZ	NO	AGEN	MAG	INT		LOCALIZACION
1975-12-05	14-59-02.3	08-10.2 W	36-03.6 N	2	0.6	45	44	9	SPGM	2.9			SE.CABO SAN VICENTE
1975-12-07	10-17-34.0	04-40.1 W	34-36.4 N	60	0.5	2	5	5	SSIS	2.6	III		S.SIDI OUAFI.MAC
1975-12-08	19-40-16.8	04-26.4 W	34-07.8 N	30	1.2	27		7	SPGM	3.3			TAHALA.MAC
1975-12-10	03-37-46.5	04-48.0 W	33-31.2 N	26	0.9	19	6	8	SPGM	2.9			AIT EL BEGAL.MAC
1975-12-10	06-35-09.7	05-21.0 W	32-37.2 N	126	0.6	11	19	7	SPGM	2.6			BOU IRSANE.MAC
1975-12-13	23-57-00.5	05-17.4 W	36-59.8 N	5	2.0	12	17	13	SSIS	4.1	III		NW.PRUNA.SE
1975-12-16	09-25-36.0	02-27.4 W	36-51.2 N	5	5.6			4	SSIS	3.0	III		ALMERIA
1975-12-16	13-35-22.3	16-56.4 W	35-38.4 N						ISCE	4.9		R	ATLANTICO
1975-12-20	00-06-53.0	05-17.0 W	36-59.0 N					3	SSIS	3.2		R	NW.PRUNA.SE
1975-12-22	14-19-15.0	02-27.0 W	36-51.0 N					1	SSIS		II		ALMERIA
1975-12-28	17-57-22.6	09-42.0 W	36-27.6 N	5	0.9	16	15	12	SPGM	3.9			SW.CABO SAN VICENTE
1976-01-05	01-27-12.1	03-28.8 W	34-46.8 N	78	1.0	17	26	8	SPGM	4.1			TAZAROUT.MAC
1976-01-08	13-37-38.3	05-43.8 W	35-07.8 N	89	0.2	15	19	5	SPGM	3.4			ZAARORA.MAC
1976-01-13	01-22-50.0	09-30.0 W	36-03.0 N		0.6	31	31	7	SPGM	3.2			SW.CABO SAN VICENTE
1976-01-17	18-29-35.0	03-54.0 W	36-54.0 N					3	SSIS				S.ALHAMA DE GRANADA.GR
1976-01-20	03-55-19.0	05-28.2 W	31-20.4 N	128	0.5	6	8	9	SPGM	3.2			IGHREM AMAZDER.MAC
1976-02-05	04-55-00.4	05-46.8 W	33-59.4 N	13	0.9	6	12	9	SPGM	3.0			A.DJEMEA.MAC
1976-02-06	01-27-39.0	05-10.2 W	32-21.6 N	1	1.1	5	6	10	SPGM	4.0			AGOUDIN.MAC
1976-02-06	10-41-16.2	04-40.8 W	33-07.8 N	55	0.5	6	9	10	SPGM	3.1			K.IMENAINE.MAC
1976-02-08	19-51-13.1	03-56.4 W	35-02.4 N	3	3.3	10	24	8	SPGM	3.8			EL MAADENE.MAC
1976-02-13	12-00-08.5	05-36.0 W	31-25.8 N	1	0.6	10	7	8	SPGM	3.5			DJ.TIKIT.MAC
1976-02-13	15-16-51.0	02-27.0 W	36-51.0 N					1	SSIS		II		ALMERIA
1976-02-16	17-13-00.0	07-00.0 E	31-00.0 N					7	ISCE				SE.ARGELIA
1976-02-18	06-39-10.1	04-20.4 W	34-50.4 N	87	0.4	6	19	6	SPGM	3.4			ZA.EL AZIZ.MAC
1976-02-18	14-28-30.2	06-16.8 W	33-58.2 N	2	0.9	21	14	8	SPGM				SIDI BEL KEMEL.MAC
1976-02-23	01-31-29.0	02-50.0 W	36-47.0 N					2	SSIS		II		EL EJIDO.AL
1976-03-02	08-42-28.0	03-50.2 W	35-01.1 N	5	1.5	9	16	12	SSIS	3.2			TABLAKHAL.MAC
1976-03-05	16-10-32.0	02-27.0 W	36-51.0 N					1	SSIS		II		ALMERIA
1976-03-05	20-04-05.5	04-45.6 W	32-19.2 N	94	0.5	4	6	10	SPGM	3.5			TAGUENDOUST.MAC
1976-03-16	18-34-44.2	04-34.2 W	35-26.9 N	5	1.7	3	5	9	SSIS	2.7			ALBORAN
1976-03-16	18-37-57.6	04-53.4 W	33-18.0 N	23	0.5	9		5	SPGM	4.3			ARHBALOU LARBI.MAC
1976-03-30	22-57-03.2	03-37.8 W	35-16.2 N	126	0.5	4	6	10	SPGM	3.7			CABO QUILATES.MAC
1976-04-09	19-24-51.6	08-21.5 W	36-22.3 N	5	3.6	42	47	9	SSIS	3.3			SE.CABO SAN VICENTE
1976-04-13	19-23-19.3	04-55.2 W	34-16.8 N	14	0.3	3	10	7	SPGM	4.2			SIDI AHMED.MAC
1976-04-15	16-06-15.1	06-16.8 W	33-55.2 N	5	1.4		32	9	SPGM	3.9			TIFLET.MAC
1976-04-20	11-02-31.3	06-07.8 W	31-47.4 N	111	1.4	18	59	7	SPGM	3.5			IHANSALENE.MAC
1976-05-16	13-22-00.0	00-00.0 E	34-06.0 N					5	ISCE				ARGELIA
1976-05-16	14-26-30.0	01-00.0 W	34-18.0 N					5	ISCE				ARGELIA
1976-06-03	00-36-59.4	04-44.4 W	36-01.2 N	75	0.1	3	4	9	SPGM	3.2			ALBORAN
1976-06-04	23-01-16.7	08-01.8 W	36-41.4 N	37	0.7	4	9	13	SPGM	3.3			GOLFO DE CADIZ
1976-06-14	08-35-11.2	03-26.4 W	34-37.2 N	5	0.1	20	36	5	SPGM	3.5			SAKA.MAC
1976-06-18	21-12-41.1	06-00.2 W	36-51.0 N					3	SSIS				SE.LEBRIJA.SE
1976-06-22	00-11-14.6	02-45.7 W	36-29.7 N					3	SSIS				ALBORAN
1976-07-13	19-03-01.0	14-43.2 W	36-02.4 N	30	0.9	12		9	SPGM	4.7			ATLANTICO
1976-07-31	08-59-40.1	05-42.0 W	36-27.8 N	5	3.3	14	16	11	SSIS	4.3			ALCALA GAZULES.CA
1976-08-06	13-25-47.6	07-58.2 W	38-36.6 N	121	0.9	13	18	9	SPGM		III		EVORA.PORT
1976-08-24	19-56-19.4	04-37.2 W	36-47.8 N	54	1.0	3	5	23	SSIS	5.4	IV		ALORA.MA
1976-08-28	04-16-28.5	08-12.0 W	35-48.0 N	5	0.2	9	90	5	SPGM	3.4			S.CABO SAN VICENTE
1976-10-05	08-28-29.3	07-42.0 W	34-49.8 N	5	0.8	26		5	SPGM	3.1			ATLANTICO
1976-10-05	23-27-26.4	10-37.2 W	36-00.6 N	31	0.7	5	27	17	SPGM	3.8			SW.CABO SAN VICENTE
1976-10-30	14-27-34.1	08-49.8 W	35-46.8 N	102	0.7	7	10	13	SPGM	2.9			S.CABO SAN VICENTE
1976-11-08	21-14-54.7	05-54.6 W	32-07.8 N	1	0.6	3	7	9	SPGM	3.0			TASRAFT.MAC
1976-11-10	14-52-42.1	10-08.8 W	35-48.2 N	5	1.7	5	7	23	SSIS	3.9			SW.CABO SAN VICENTE
1976-11-22	12-30-57.0	09-48.0 E	34-48.0 N						INMT	4.2	VI		REGUEB.TUNS
1976-12-01	01-33-09.9	08-36.0 E	36-30.0 N						INMT	4.4	VII	+	AIN SOLTANE.TUNS
1976-12-16	15-22-36.0	10-06.0 E	36-54.0 N						INMT	4.5	V	+	ZHANA.TUNS
1977-01-07	15-20-42.9	05-46.2 W	32-36.0 N	2	0.4	4	9	7	SPGM	3.6			TIFFERT.MAC
1977-01-08	10-36-16.4	04-10.2 W	32-05.4 N	44	0.6	6	5	10	SPGM	2.7			AKKAN'AMSKOUR.MAC
1977-01-09	18-06-06.5	11-34.7 W	36-29.1 N	20	0.4	7	7	13	SSIS				ATLANTICO
1977-01-15	23-58-47.0	03-37.2 W	33-45.0 N	2	0.9	5	9	12	SPGM	4.4			FEGGOUS.MAC
1977-01-16	21-05-53.6	04-49.2 W	36-22.9 N	76	1.5	4	12	24	SSIS	3.4			ALBORAN
1977-01-19	20-46-51.3	08-30.0 E	36-30.0 N	22					NEIS	5.1	VII	+	AIN SOLTANE.TUNS
1977-01-20	14-50-56.0	10-42.0 E	35-36.0 N						INMT	3.7	V	+	BEMBLA.TUNS
1977-01-27	19-52-35.8	08-30.0 E	36-30.0 N						INMT	3.9	VI	+	AIN SOLTANE.TUNS
1977-02-03	11-08-33.5	11-12.0 E	36-18.0 N						INMT	4.2	VI		LARGE CAP BON.TUNS
1977-02-07	00-16-22.0	10-42.0 E	35-36.0 N	33					NEIS	4.2	VII	+	BEMBLA.TUNS
1977-02-07	00-20-35.2	10-42.0 E	35-36.0 N						INMT	3.5	V	+R	BEMBLA.TUNS
1977-02-07	01-46-51.1	10-42.0 E	35-36.0 N						INMT	4.0	VI	+R	BEMBLA.TUNS
1977-02-07	03-35-54.7	10-42.0 E	35-36.0 N						INMT	3.5	V	R	BEMBLA.TUNS
1977-02-07	07-30-48.6	10-42.0 E	35-36.0 N						INMT	3.5	V	R	BEMBLA.TUNS

FECHA	HORA	LONGITUD	LATITUD	PRO	RMS	EH	EZ	NO	AGEN	MAG	INT	LOCALIZACION
1977-02-09	13-55-01.6	08-30.0 E	36-30.0 N	33					NEIS	4.9	VII R	AIN SOLTANE.TUNS
1977-02-15	21-59-58.1	08-30.0 E	36-30.0 N						INMT	3.4	V R	AIN SOLTANE.TUNS
1977-02-16	08-22-00.6	11-12.0 E	36-18.0 N						INMT	4.0	VI	LARGE CAP BON.TUNS
1977-02-18	12-09-24.3	05-04.8 W	36-53.9 N	5	1.5	5	8	18	SSIS	3.5		CUEVAS DEL BECERRO.MA
1977-02-19	15-51-09.3	08-30.0 E	36-30.0 N	33					NEIS	3.6	V R	AIN SOLTANE.TUNS
1977-02-19	19-54-09.4	06-44.4 W	35-17.4 N	1	0.5	45	50	9	SPGM	3.1		ATLANTICO
1977-02-25	00-53-04.0	03-05.5 W	36-29.2 N	5	1.9	24	54	6	SSIS	2.7		ALBORAN
1977-02-26	01-09-09.8	08-30.0 E	36-30.0 N						INMT	3.5	V R	AIN SOLTANE.TUNS
1977-02-27	18-09-54.0	05-36.0 E	35-18.0 N					12	ISCE			EL KANTARA.ARG
1977-03-07	09-41-35.7	10-13.8 W	36-42.6 N	5	1.0	14	21	9	SPGM	3.5		SW.CABO SAN VICENTE
1977-03-10	04-25-12.2	11-12.0 E	36-18.0 N						INMT	3.5	V	GOLFO DE HAMMAMET.TUNS
1977-03-23	11-19-30.2	05-24.6 W	36-01.2 N	54	1.2	25	33	7	SPGM	3.6		ESTRECHO DE GIBRALTAR
1977-03-30	20-37-39.3	08-30.0 E	36-30.0 N						INMT	3.4	V R	AIN SOLTANE.TUNS
1977-03-31	10-18-42.0	08-30.0 E	36-30.0 N						INMT	4.1	VI R	AIN SOLTANE.TUNS
1977-04-02	16-04-55.0	10-26.6 W	36-05.8 N	20	1.4	9	7	17	SSIS	4.8		SW.CABO SAN VICENTE
1977-04-08	01-05-14.1	09-54.6 W	36-10.2 N	2	0.8	28	30	10	SPGM	3.3		SW.CABO SAN VICENTE
1977-04-14	07-17-11.2	05-36.6 E	36-23.7 N	5	1.2	67	53	8	SSIS	4.7		N.SETIF.ARG
1977-04-24	18-47-31.3	05-14.3 W	36-53.7 N	5	1.4	5	7	16	SSIS	3.2		OLVERA.CA
1977-04-25	05-37-01.3	09-58.0 E	34-08.0 N	10					CSEM	3.5	V	LARGE DE GABES.TUNS
1977-05-02	14-43-15.9	08-24.6 W	34-57.0 N	20	0.5	30		5	SPGM	3.2		ATLANTICO
1977-05-03	17-54-10.1	04-28.5 W	36-45.9 N	60	1.2	4	5	25	SSIS	3.9		MALAGA
1977-05-12	06-59-16.9	04-49.2 W	34-13.8 N	59	0.5	8	25	6	SPGM	3.3		BENNISSAT.MAC
1977-05-25	13-33-19.8	11-23.5 W	36-30.9 N	20	0.6	6	8	15	SSIS			ATLANTICO
1977-05-27	11-50-31.0	03-00.0 W	36-36.0 N					3	SSIS	2.1		ALBORAN
1977-05-28	07-59-40.9	03-29.4 W	34-34.2 N	11	0.6	9	98	7	SPGM	3.8		EL TERNI.MAC
1977-05-29	23-03-55.9	02-48.0 W	36-00.0 N					6	SSIS	3.4		ALBORAN
1977-06-03	11-55-02.4	06-06.0 W	32-15.0 N	1	0.4	3	9	8	SPGM	3.2		AGOULAF.MAC
1977-06-06	21-39-48.0	02-28.0 W	36-51.0 N					1	SSIS		II	ALMERIA
1977-06-14	04-49-52.6	04-13.2 W	34-52.8 N	79	0.4	7	12	10	SPGM	3.0		TIZILFRI.MAC
1977-06-14	15-09-29.0	10-11.4 W	36-00.6 N	2	1.0	59	67	10	SPGM	3.5		SW.CABO SAN VICENTE
1977-06-20	14-59-55.8	06-54.4 W	36-14.7 N	60	0.7	3	11	19	SSIS			GOLFO DE CADIZ
1977-06-21	06-42-42.5	04-24.6 W	36-43.8 N	50	0.9	26	9	10	SPGM	3.1		ALBORAN
1977-06-26	17-02-44.5	05-10.2 W	35-18.6 N	31	0.9	22		6	SPGM	2.6		TALAMBOUT.MAC
1977-06-30	14-19-44.9	03-57.6 W	34-57.0 N	1	0.6	5	13	9	SPGM	2.5		EL MAADENE.MAC
1977-07-15	05-41-51.3	03-45.6 W	35-11.6 N	13	1.4	4	10	23	SSIS	3.8	V	S.CABO QUILATES.MAC
1977-08-12	07-47-06.0	03-36.0 W	36-54.0 N					3	SSIS	3.2		PINOS DEL VALLE.GR
1977-08-19	01-22-42.9	07-39.2 W	36-04.1 N	32	1.0	3		28	SSIS	3.4		GOLFO DE CADIZ
1977-08-23	22-34-56.0	05-02.4 W	32-22.8 N	128	0.6	6	9	9	SPGM	2.8		ANFERGANE.MAC
1977-08-30	06-03-38.1	06-52.2 W	31-13.8 N	21	0.6	10	15	6	SPGM	3.0		AGUERZGA.MAC
1977-09-01	18-35-14.1	05-30.6 W	32-48.0 N	125	0.4	3	6	9	SPGM	3.4		MEZOUCHENE.MAC
1977-09-04	08-18-26.1	08-48.0 E	34-30.0 N	33					NEIS	4.5	V	JEBEL BOU RAMLI.TUNS
1977-09-09	12-20-20.0	04-10.2 W	33-10.2 N	2	0.3	2	4	7	SPGM	4.1		DOUIRAT.MAC
1977-09-24	05-09-38.5	09-42.0 E	34-06.0 N						INMT	4.0	VI	JEBEL HIDOUDI.TUNS
1977-09-29	06-29-57.7	10-52.2 W	36-08.0 N	10	1.6	24	22	13	SSIS			SW.CABO SAN VICENTE
1977-10-16	07-44-49.7	10-49.0 W	36-19.5 N	20	1.0	7	8	22	SSIS	4.7		SW.CABO SAN VICENTE
1977-10-18	09-37-20.3	13-25.3 W	36-57.3 N	20	1.2	6	10	19	SSIS	4.7		ATLANTICO
1977-10-19	21-46-11.3	09-55.8 W	35-53.4 N	10	0.9	38	43	11	SPGM	3.5		SW.CABO SAN VICENTE
1977-10-25	13-01-41.5	05-36.6 W	31-26.4 N	2	0.4	6	5	8	SPGM	2.9		AIT EL MAQSOUB.MAC
1977-10-27	13-15-34.7	05-18.0 W	32-47.4 N	107	0.4	4	9	9	SPGM	3.3		KERROUCHENE.MAC
1977-10-30	08-10-48.7	09-59.4 W	35-49.8 N	5	0.7	33	38	10	SPGM	4.0		SW.CABO SAN VICENTE
1977-11-06	04-37-05.3	05-14.4 W	33-55.8 N	17	0.6	6	13	7	SPGM	3.7		AIN TAOUDJA.MAC
1977-11-06	17-35-03.8	04-45.6 W	33-02.4 N	78	0.7	11	13	7	SPGM	3.0		RA TAQUERDA.MAC
1977-11-11	15-54-03.5	07-59.4 W	35-05.4 N	16	0.5	10	13	11	SPGM	3.8		ATLANTICO
1978-01-02	15-18-19.8	07-22.2 W	36-22.8 N	2	0.1	45	55	9	SPGM	3.1		GOLFO DE CADIZ
1978-01-16	09-56-48.9	06-01.2 W	32-12.6 N	1	0.8	1	2	10	SPGM	2.4		TIZIN OULAHOUT.MAC
1978-01-22	04-49-23.0	09-30.0 W	36-18.0 N						SPGM	2.6		SW.CABO SAN VICENTE
1978-01-25	16-25-29.0	02-27.0 W	36-51.0 N					1	SSIS		II	ALMERIA
1978-01-26	02-23-08.0	10-00.0 W	35-36.0 N						SPGM	3.3		SW.CABO SAN VICENTE
1978-01-28	22-55-04.8	01-51.5 W	35-22.9 N					5	SSIS	3.9	V S	MEDITERRANEO
1978-02-07	01-39-25.2	07-45.6 W	30-16.8 N	3	0.3	6	3	10	SPGM	4.7		IMOULA.MAC
1978-02-08	16-14-38.5	09-06.0 E	34-18.0 N	23					NEIS	4.9	VII +	EL AYACHA.TUNS
1978-02-08	21-42-50.5	05-57.0 W	31-58.2 N	2	0.7	5	17	9	SPGM	4.3		ZERCHANE.MAC
1978-02-09	10-54-15.5	09-36.0 W	36-06.0 N						SPGM	3.2		SW.CABO SAN VICENTE
1978-02-09	14-52-56.0	03-06.0 W	35-36.0 N						SPGM	3.2		ALBORAN
1978-02-10	07-20-29.0	03-09.0 W	35-24.0 N						SPGM	2.7		ALBORAN
1978-02-12	09-33-42.0	02-56.8 W	34-48.9 N	5	1.7	17	28	9	SSIS	3.0		ZAIO.MAC
1978-02-12	13-12-21.4	03-07.8 W	34-57.9 N	5	1.8	17	27	9	SSIS	3.2		TIZTUTIN.MAC
1978-02-16	23-22-58.8	07-44.5 W	36-18.6 N	5	1.1	7	5	17	SSIS	3.5		GOLFO DE CADIZ
1978-02-22	23-07-14.3	10-16.3 W	36-10.0 N	5	0.8	12	10	16	SSIS			SW.CABO SAN VICENTE
1978-03-02	05-37-34.0	07-12.0 E	34-42.0 N					6	ISCE			SE.ARGELIA

F E C H A	H O R A	LONGITUD	LATITUD	PRO	RMS	EH	EZ	NO	AGEN	MAG	INT	LOCALIZACION
1978-03-02	14-25-19.0	07-30.0 W	35-54.0 N						SPGM	2.9		GOLFO DE CADIZ
1978-03-05	09-56-09.7	13-58.8 W	36-59.4 N	38	0.7	8	43	11	SPGM	3.4		ATLANTICO
1978-03-05	16-47-55.6	05-58.2 W	31-49.2 N	45	1.1	11	98	8	SPGM	3.4		TISSELMIT.MAC
1978-03-06	18-51-13.5	04-02.0 W	35-05.0 N	2	0.6	4	9	9	SPGM	3.4		SW.ACHDIR.MAC
1978-03-13	05-28-44.0	03-12.0 W	35-30.0 N						SPGM	3.1		ALBORAN
1978-03-15	10-44-04.0	09-30.0 W	36-00.0 N						SPGM	3.5		SW.CABO SAN VICENTE
1978-03-16	23-11-03.5	07-19.8 E	36-28.8 N	10				41	ISCE	4.6		GUELMA.ARG
1978-03-18	11-10-03.2	02-04.1 W	36-43.0 N	5	0.5	5	7	7	SSIS	3.4		E.CABO DE GATA
1978-03-24	12-14-26.0	07-00.0 W	35-48.0 N						SPGM	2.8		W.ESTRECHO GIBRALTAR
1978-03-28	01-37-08.5	03-39.9 W	35-40.0 N	5	0.7	4	9	9	SSIS	3.9		ALBORAN
1978-04-10	19-03-47.4	06-00.0 W	34-10.8 N	52	1.1	14	30	9	SPGM	3.2		D.BEL AMRI.MAC
1978-04-22	02-56-03.8	06-51.0 W	31-58.8 N	5	1.2	11	22	8	SPGM	3.5		EL DJEMA.MAC
1978-04-24	21-07-33.4	05-56.4 W	33-48.6 N	15	0.3	9	10	7	SPGM	3.8		BATAILLE.MAC
1978-04-27	22-07-53.4	09-07.8 W	34-54.0 N	5	0.4	10	38	6	SPGM	3.5		ATLANTICO
1978-04-29	19-19-50.9	11-25.2 W	36-31.8 N	30	0.5	2	7	16	SPGM	3.7		ATLANTICO
1978-05-09	22-04-12.9	11-56.4 W	36-40.8 N	8	1.1	64	56	10	SPGM	3.2		ATLANTICO
1978-05-11	04-51-24.9	02-40.9 W	36-32.2 N	5	1.9	8	12	17	SSIS	4.5	IV S	ALBORAN
1978-05-11	14-59-53.0	07-30.0 W	35-36.0 N						SPGM			W.ESTRECHO GIBRALTAR
1978-05-11	16-18-50.0	02-28.4 W	35-04.1 N	5	1.2	12	15	11	SSIS	3.7		EL BORCH.MAC
1978-05-12	06-24-40.4	08-58.2 W	33-40.2 N	1	0.5	5	9	12	SPGM	4.1		ATLANTICO
1978-05-19	03-08-33.0	09-24.0 W	36-12.0 N						SPGM	3.1		SW.CABO SAN VICENTE
1978-05-23	18-27-36.0	04-19.6 W	35-24.7 N	5	1.2	5	9	15	SSIS	3.2		ALBORAN
1978-05-26	01-45-50.0	05-00.0 E	36-36.0 N					15	ISCE			W.KERRATA.ARG
1978-06-04	09-42-12.3	02-02.1 W	35-57.8 N	5	1.1	11	4	9	SSIS	3.1		ALBORAN
1978-06-07	15-35-13.2	11-22.8 W	36-55.2 N	33	1.1	14		9	SPGM	3.5		ATLANTICO
1978-06-12	20-11-23.8	06-49.2 W	30-52.2 N	1	0.7	9	8	6	SPGM	3.1		OUARZAZATE.MAC
1978-06-13	11-39-11.1	09-21.6 W	29-18.6 N	4	0.9	43	32	6	SPGM	3.8		TASOUNT.MAC
1978-06-16	02-33-41.6	07-37.7 W	36-09.8 N	5	1.3	7	8	21	SSIS	4.7		GOLFO DE CADIZ
1978-06-19	01-39-18.0	11-57.0 E	36-21.0 N						INMT	3.8	V	LARGE DES COTES.TUNS
1978-06-29	15-23-28.0	04-06.0 W	35-18.0 N						SPGM	3.0		ALBORAN
1978-07-02	20-06-22.9	09-37.8 W	36-06.0 N	5	0.6	34		5	SPGM	3.2		SW.CABO SAN VICENTE
1978-07-26	08-53-42.8	03-48.5 W	36-57.7 N	5	0.4			6	SSIS	3.2		JAYENA.GR
1978-07-26	21-30-34.2	07-26.7 W	36-33.7 N	5	1.5	5	7	17	SSIS	3.1		GOLFO DE CADIZ
1978-08-11	12-02-01.2	10-32.1 W	36-13.4 N	5	1.8	9	12	21	SSIS	4.5		SW.CABO SAN VICENTE
1978-08-14	14-17-50.2	06-59.0 W	36-22.4 N	31	1.3	3		36	SSIS	5.0	IV S	GOLFO DE CADIZ
1978-08-23	02-56-49.2	06-10.2 E	36-27.6 N					12	ISCE	4.0		W.CONSTANTINE.ARG
1978-09-04	13-36-04.3	03-18.0 E	36-36.0 N		0.7	7		18	CSEM	4.2		FONDOUK.ARG
1978-09-20	02-23-55.0	04-54.0 W	35-00.0 N						SPGM	2.9		BAB BERRET.MAC
1978-09-23	01-56-37.7	06-48.0 W	36-00.0 N	20	1.4	13		20	CSEM	4.2		W.ESTRECHO GIBRALTAR
1978-10-11	03-21-29.6	13-15.0 W	37-04.2 N	5	0.6		4	10	SPGM	3.6		ATLANTICO
1978-10-14	16-21-58.0	03-24.0 W	35-18.0 N						SPGM	4.1		PUNTA AFRAU.MAC
1978-10-28	21-12-35.9	02-30.1 W	36-00.5 N	13	0.1	2	3	6	SSIS	3.0		ALBORAN
1978-11-06	03-20-53.6	05-45.0 W	31-06.0 N	133	1.1	10	12	11	SPGM	3.7		TIKKDARINE.MAC
1978-11-06	03-23-46.6	05-37.8 W	31-07.2 N	102	0.7	6	10	10	SPGM	3.7		TIN OUSDIL.MAC
1978-11-06	04-23-49.0	09-30.0 W	36-06.0 N						SPGM	3.1		SW.CABO SAN VICENTE
1978-11-16	14-54-49.9	01-17.8 W	36-44.2 N	5	1.5	24	21	8	SSIS	4.1	IV S	MEDITERRANEO
1978-11-17	18-19-10.5	01-30.0 W	36-18.0 N						SPGM	3.7		MEDITERRANEO
1978-11-18	10-59-40.4	03-00.7 W	36-33.3 N	10	1.2	13	36	7	SSIS	3.2		ALBORAN
1978-11-18	11-24-14.0	03-00.2 W	36-36.0 N	5	1.0	5	14	8	SSIS	3.2	R	ALBORAN
1978-11-19	03-31-54.8	07-23.9 W	36-31.1 N	5	1.6	17	12	8	SSIS	3.0		GOLFO DE CADIZ
1978-11-22	18-48-53.0	05-48.0 E	34-42.0 N						SPGM	2.9		UAZAN.MAC
1978-11-23	07-11-40.0	06-12.0 W	35-00.0 N						SPGM	3.6		LARACHE.MAC
1978-11-23	07-12-36.0	06-12.0 W	35-00.0 N						SPGM	3.1	R	LARACHE.MAC
1978-12-02	14-49-01.0	04-18.0 W	34-49.8 N	1	0.4	5	11	8	SPGM	3.1		TARGUIST.MAC
1978-12-05	18-20-42.0	04-48.0 W	35-00.0 N						SPGM	2.7		BAB BERRET.MAC
1978-12-09	14-15-18.0	04-00.0 W	35-00.0 N						SPGM	3.3		S.DE MORRO NUEVO.MAC
1978-12-11	08-56-44.2	00-19.2 W	33-31.2 N	5	0.5	26	95	7	SPGM	4.9		MECHERIA.ARG
1978-12-23	05-29-06.0	04-36.0 W	34-54.0 N						SPGM	3.0		BAB BERRET.MAC
1978-12-25	11-30-03.1	05-22.2 E	36-40.8 N					9	ISCE			E.OUED MARSA.ARG
1979-01-02	15-39-58.8	04-54.7 W	31-46.7 N	96					SPGM	3.2		EL HARA.MAC
1979-01-04	09-27-35.7	05-38.2 W	34-15.6 N	4					SPGM	2.9		PETITJEAN.MAC
1979-01-04	13-09-29.2	05-43.4 W	34-05.5 N	8					SPGM	2.8		A.DJEMEA.MAC
1979-01-05	22-16-00.0	04-30.0 W	35-18.0 N						SPGM	2.7		ALBORAN
1979-01-06	16-01-17.2	02-22.8 W	35-20.8 N	8					SPGM	2.7		ALBORAN
1979-01-12	14-49-00.7	17-11.4 W	35-33.0 N	5					ISCE	5.3		ATLANTICO
1979-01-13	14-25-16.8	08-35.9 W	36-38.7 N	10					SPGM	2.8		SE.CABO SAN VICENTE
1979-01-14	21-09-12.8	04-17.2 W	34-52.0 N	7					SPGM	3.7		TIZILFRI.MAC
1979-01-17	17-43-27.0	05-24.0 W	33-24.0 N						SPGM	4.5	VIII	AIN-LEUN.MAC
1979-01-17	21-21-23.8	05-56.4 W	33-19.4 N	7					SPGM			TIBOGHALINE.MAC
1979-01-19	01-09-21.2	05-03.8 W	33-27.7 N	16					SPGM	2.9		AZROU.MAC

FECHA	HORA	LONGITUD	LATITUD	PRO	RMS	EH	EZ	NO	AGEN	MAG	INT	LOCALIZACION
1979-01-26	06-10-46.5	04-22.2 W	34-58.9 N	14					SPGM	3.1		TARGUIST.MAC
1979-01-27	02-58-53.0	04-30.5 W	35-05.3 N	5					SPGM			SE.PUNTA PESCADOR.MAC
1979-02-04	01-34-38.2	09-41.3 W	36-03.0 N	13					SPGM	3.2		SW.CABO SAN VICENTE
1979-02-05	13-34-36.5	05-01.7 W	33-28.8 N	19					SPGM	2.9		AZROU.MAC
1979-02-05	16-35-48.0	02-36.4 W	35-19.1 N	73					SPGM	2.8		ALBORAN
1979-02-05	22-52-26.6	04-06.1 W	36-47.9 N	80	1.3	3	8	32	SSIS	3.6	III	VELEZ MALAGA.MA
1979-02-09	03-27-48.6	08-37.9 W	35-37.9 N	10					SPGM	2.8		ATLANTICO
1979-02-09	08-25-08.5	09-19.4 W	35-56.0 N	10					SPGM	3.2		SW.CABO SAN VICENTE
1979-02-13	23-23-58.0	03-54.2 W	36-43.7 N	5	2.5	19	9	6	SSIS	3.3		NERJA.MA
1979-02-14	03-06-04.3	06-37.8 W	33-30.0 N	68					SPGM	2.5		MARCHAND.MAC
1979-02-20	12-14-25.7	03-42.2 W	35-13.6 N	8					SPGM	2.8		CABO QUILATES.MAC
1979-02-21	03-10-12.9	07-00.9 W	34-36.1 N	2					SPGM	2.9		ATLANTICO
1979-02-21	19-02-34.1	03-42.0 W	35-39.4 N	10					SPGM	2.9		ALBORAN
1979-02-22	12-17-05.3	09-32.0 W	36-13.0 N	10					SPGM	2.9		SW.CABO SAN VICENTE
1979-02-24	06-28-56.5	04-38.0 W	33-26.5 N	6					SPGM	2.9		BOULINANE.MAC
1979-02-24	16-46-29.4	04-16.5 W	34-54.2 N	5	0.9	4	7	16	SSIS	3.2	P	TARGUIST.MAC
1979-02-24	19-31-22.6	04-19.9 W	34-54.7 N	5	0.9	5	11	13	SSIS	3.0	P	TARGUIST.MAC
1979-02-24	21-19-22.6	04-25.1 W	34-54.4 N	5	1.1	5	10	19	SSIS	4.3		TARGUIST.MAC
1979-02-25	03-11-04.5	04-17.0 W	34-50.0 N	33				6	NEIS			TARGUIST.MAC
1979-02-25	17-46-32.4	04-22.5 W	35-07.1 N	30					SPGM	3.5		DJENANAT.MAC
1979-02-26	22-10-34.8	04-08.1 W	34-40.4 N	1					SPGM	3.1	P	HINZA.MAC
1979-02-27	01-04-42.0	04-09.4 W	34-39.0 N	4					SPGM	3.3		HINZA.MAC
1979-02-27	12-57-10.0	03-42.0 W	36-17.2 N	8	1.2	4	5	19	SSIS	3.2		ALBORAN
1979-02-28	04-28-00.5	08-26.5 W	35-43.2 N	10					SPGM	2.7		S.CABO SAN VICENTE
1979-02-28	08-10-45.3	03-38.6 W	34-47.8 N	5					SPGM	2.9		IFEZARENE.MAC
1979-03-02	02-02-08.7	02-36.1 W	36-33.3 N	5	1.1	19	9	7	SSIS	3.3		ALBORAN
1979-03-02	09-12-25.0	12-18.0 W	37-06.0 N						SPGM	3.1		ATLANTICO
1979-03-04	13-39-51.5	03-35.8 W	36-57.3 N	5	4.2			3	SSIS	2.2		CONCHAR.GR
1979-03-05	01-22-20.0	06-00.0 W	34-24.0 N						SPGM	2.0		MTA.SIDI AHMAR.MAC
1979-03-05	17-33-10.0	02-30.0 W	36-50.0 N					1	SSIS	2.9	II	ALMERIA
1979-03-07	19-21-34.0	06-24.0 W	31-06.0 N						SPGM	3.5		IMASSINE.MAC
1979-03-09	22-40-35.1	04-15.1 W	34-54.7 N	5	1.1	3	6	22	SSIS	3.4		TARGUIST.MAC
1979-03-10	03-32-07.0	04-00.0 W	35-24.0 N						SPGM	2.6		ALBORAN
1979-03-10	04-01-02.0	04-06.0 W	34-54.0 N						SPGM	2.8	R	TARGUIST.MAC
1979-03-11	06-42-05.0	04-30.0 W	35-00.0 N						SPGM	3.1		TARGUIST.MAC
1979-03-12	01-42-03.5	13-00.0 W	36-24.0 N						SPGM	3.7		ATLANTICO
1979-03-12	03-18-49.7	03-38.1 W	35-30.8 N	9	1.1	4	8	15	SSIS	3.1		ALBORAN
1979-03-12	08-29-00.0	03-00.0 W	34-30.0 N						SPGM	3.2		TADURIRT.MAC
1979-03-12	22-12-27.2	06-58.0 W	36-47.5 N	100	0.6	5	8	8	SSIS	3.0		GOLFO DE CADIZ
1979-03-14	12-37-03.1	11-18.0 E	35-36.0 N						INMT	3.6	V	LARGE DE MAHDIA.TUNS
1979-03-14	23-07-53.5	05-18.0 W	36-36.0 N						SPGM	2.7		CORTES FRONTERA.MA
1979-03-15	04-45-14.4	03-50.1 W	35-30.6 N	55					SPGM	3.4		ALBORAN
1979-03-15	14-42-02.9	05-23.5 W	32-41.5 N	52					SPGM	2.4		ARROUGOU.MAC
1979-03-15	18-22-48.6	11-18.0 E	35-30.0 N						INMT	3.7	V	LARGE DE MAHDIA.TUNS
1979-03-16	23-31-53.1	04-16.0 W	34-55.7 N	10	1.5	5	10	16	SSIS	3.3		TARGUIST.MAC
1979-03-16	23-38-15.0	04-30.0 W	35-00.0 N						SPGM	3.5		TARGUIST.MAC
1979-03-17	01-25-19.0	04-24.0 W	34-48.0 N						SPGM	3.3	R	TARGUIST.MAC
1979-03-17	16-57-08.9	04-13.0 W	34-49.0 N	70	0.4			5	NEIS		R	TARGUIST.MAC
1979-03-17	20-57-46.5	07-58.2 W	36-37.0 N	40	1.1	11	15	12	SSIS	3.5		GOLFO DE CADIZ
1979-03-18	06-46-55.0	03-48.0 W	35-24.0 N						SPGM	2.5		ALBORAN
1979-03-19	13-54-30.0	02-00.0 W	32-42.0 N						SPGM	3.4		BJ.D'EL ARICHA.MAC
1979-03-19	15-39-10.4	05-15.3 W	33-17.8 N	4					SPGM	3.4		A.LEUH.MAC
1979-03-19	15-56-02.1	05-24.7 W	33-24.7 N	5					SPGM	2.7		TIOURIRINE.MAC
1979-03-19	16-11-33.5	05-30.0 W	33-18.0 N						SPGM	2.7		LIAS.MAC
1979-03-20	02-48-40.0	01-24.0 E	32-54.0 N					15	ISCE	4.3		SW.ARGELIA
1979-03-21	19-20-47.8	03-22.0 E	35-59.0 N	10				10	NEIS		III	CHELLALA.ARG
1979-03-25	11-13-25.0	05-12.0 W	34-00.0 N						SPGM	3.3		FEZ.MAC
1979-03-26	00-16-47.0	09-18.0 W	36-18.0 N						SPGM	3.2		S.CABO SAN VICENTE
1979-03-27	23-04-07.7	05-22.8 W	32-57.8 N	18					SPGM	2.4		KSAR ADMEUR.MAC
1979-03-30	06-25-44.9	04-48.7 W	36-04.7 N	60	1.4	9	17	14	SSIS	3.5		ALBORAN
1979-04-02	01-10-39.1	03-36.8 W	35-25.4 N						SPGM	2.9		ALBORAN
1979-04-05	15-14-49.0	03-40.5 W	35-32.0 N	5	0.9	4	8	12	SSIS	3.2		ALBORAN
1979-04-07	06-41-19.0	03-41.5 W	34-05.8 N						SPGM	3.2		TARGUIST.MAC
1979-04-09	08-13-11.9	10-12.0 E	37-12.0 N	19					NEIS	4.9	VII +	RAS JEBEL.TUNS
1979-04-09	10-27-21.5	10-12.0 E	37-12.0 N						NEIS	4.3	R	RAS JEBEL.TUNS
1979-04-16	04-57-00.0	04-22.3 W	34-49.2 N						SPGM	2.9		SW.TARGUIST.MAC
1979-04-17	08-20-53.0	04-18.0 W	34-24.0 N						SPGM	3.0		FEZZAZRA.MAC
1979-04-18	00-18-45.3	07-26.6 W	36-01.0 N						SPGM	2.8		GOLFO DE CADIZ
1979-04-18	14-53-07.5	05-42.0 W	32-48.0 N						SPGM	2.2		TAJJEMOUT.MAC
1979-04-18	20-29-26.9	07-28.1 W	36-28.2 N	5	0.9	4	7	13	SSIS	4.0		GOLFO DE CADIZ

FECHA	HORA	LONGITUD	LATITUD	PRO	RMS	EH	EZ	NO	AGEN	MAG	INT	LOCALIZACION
1979-04-20	14-40-26.5	04-54.0 W	32-54.0 N						SPGM	2.2		TALIALT.MAC
1979-04-20	15-28-24.5	02-30.0 W	36-45.0 N					1	SSIS		III S	GOLFO DE ALMERIA
1979-04-21	19-52-06.0	04-22.6 W	35-05.4 N	5	1.5	5	10	20	SSIS	3.3	III	MESTASSA.MAC
1979-04-21	20-05-37.6	04-12.5 W	34-50.6 N						SPGM	2.9		ET TENINE.MAC
1979-04-23	04-13-45.8	10-54.7 W	36-57.6 N	5	1.2	8	10	21	SSIS			ATLANTICO
1979-04-23	22-19-27.6	02-50.5 W	35-01.7 N						SPGM	3.2		ZELUAN.MAC
1979-04-24	05-50-38.5	04-48.0 W	32-18.0 N						SPGM	2.6		TAGUENDOUST.MAC
1979-04-25	23-08-02.0	05-42.0 W	32-48.0 N	5					SPGM	2.0		TAJJEMOUT.MAC
1979-04-25	23-11-55.0	05-42.0 W	32-48.0 N						SPGM	2.2	R	TAJJEMOUT.MAC
1979-04-25	23-17-36.0	08-18.0 W	35-48.0 N						SPGM	3.1		S.DE FARO.PORT
1979-04-26	12-28-22.0	10-36.0 E	34-42.0 N						NEIS	4.2		AGAREB.TUNS
1979-04-26	20-46-42.5	03-12.0 W	35-18.0 N						SPGM	2.8		ALBORAN
1979-04-26	21-12-42.5	03-24.0 W	35-18.0 N						SPGM	2.4	R	ALBORAN
1979-05-01	12-56-41.8	05-05.4 W	36-22.2 N	5	1.8	14	13	9	SSIS	3.2		SE.ESTEPONA.MA
1979-05-01	13-09-19.8	05-03.1 W	36-27.7 N	5	3.2	23	17	8	SSIS	3.2	R	E.ESTEPONA.MA
1979-05-01	13-17-32.1	05-04.8 W	36-28.7 N	10	0.9	14	13	5	SSIS	3.1	R	E.ESTEPONA.MA
1979-05-01	13-49-53.6	05-25.0 W	36-57.0 N	24	1.4	3	9	30	SSIS	4.0		CORIPE.SE
1979-05-05	21-09-19.5	08-00.0 W	30-12.0 N						SPGM	3.4		TAMTELT.MAC
1979-05-11	02-27-22.0	06-06.0 W	32-06.0 N						SPGM	2.2		TABAROUCHT.MAC
1979-05-13	13-53-15.0	06-06.0 W	32-24.0 N						SPGM	2.8		TIMSERNIT.MAC
1979-05-14	03-35-04.9	03-04.5 W	36-51.2 N	26	1.3	13	13	6	SSIS	2.8		TURON.GR
1979-05-14	21-35-42.0	04-06.0 W	36-24.0 N					4	SSIS	2.8		ALBORAN
1979-05-22	13-52-42.5	02-58.9 W	36-30.7 N	5	0.9	10	23	8	SSIS	3.3		ALBORAN
1979-05-25	07-51-06.5	04-48.0 W	32-48.0 N						SPGM	2.3		AGUEDDIM.MAC
1979-05-26	06-13-16.0	04-30.0 W	35-00.0 N						SPGM	3.0		TARGUIST.MAC
1979-05-27	19-41-16.7	03-41.0 W	36-53.8 N	5	1.3	4	4	20	SSIS	3.5	IV	ALBUNUELAS.GR
1979-05-29	22-28-21.0	05-00.0 W	32-48.0 N						SPGM	2.2		KA.ZAIDA.MAC
1979-05-30	01-25-28.0	04-24.0 W	35-12.0 N						SPGM	3.2		TORRES DE ALCALA.MAC
1979-05-30	16-08-37.5	06-36.0 W	32-24.0 N						SPGM	2.2		OLAD.REGUIAA.MAC
1979-06-02	17-06-45.5	10-22.2 W	35-53.2 N	20	0.8	4	5	14	SSIS	3.3		ATLANTICO
1979-06-03	16-43-59.0	09-48.0 W	35-18.0 N						SPGM	3.2		SW.CABO SAN VICENTE
1979-06-04	22-29-28.8	04-09.5 W	36-26.5 N	9	0.5			5	SSIS	3.0		ALBORAN
1979-06-06	00-28-21.5	07-48.0 W	36-12.0 N						SPGM	3.0		S.DE FARO.PORT
1979-06-07	06-53-23.0	16-48.0 W	35-51.0 N						SPGM	4.4		ATLANTICO
1979-06-07	15-43-10.0	04-12.0 W	34-54.0 N						SPGM	3.7		TARGUIST.MAC
1979-06-09	00-36-32.0	05-06.0 W	32-48.0 N						SPGM	4.4	III	BOUMIA.MAC
1979-06-09	01-11-18.0	05-00.0 W	32-54.0 N						SPGM	3.3		ITZER.MAC
1979-06-09	01-56-22.0	05-06.0 W	32-48.0 N						SPGM	2.7	R	BOUMIA.MAC
1979-06-09	10-03-11.0	05-09.0 W	32-48.0 N						SPGM	2.8	R	BOUMIA.MAC
1979-06-09	13-45-40.0	05-24.0 W	32-54.0 N						SPGM	4.1		KSAR ADMEUR.MAC
1979-06-09	17-12-19.0	04-54.0 W	32-54.0 N						SPGM	2.8		ITZER.MAC
1979-06-09	21-18-34.0	04-54.0 W	32-54.0 N						SPGM	2.3	R	ITZER.MAC
1979-06-10	00-05-21.0	04-48.0 W	32-54.0 N						SPGM	2.7		TAISSAT.MAC
1979-06-10	18-10-19.0	05-06.0 W	32-48.0 N						SPGM	3.2	III	BOUMIA.MAC
1979-06-10	19-25-16.0	05-06.0 W	32-48.0 N						SPGM	2.7	R	BOUMIA.MAC
1979-06-10	20-03-35.0	05-06.0 W	32-48.0 N						SPGM	3.3	R	BOUMIA.MAC
1979-06-11	13-41-47.5	04-48.0 W	32-54.0 N						SPGM	2.9	R	TAISSAT.MAC
1979-06-13	12-51-47.0	17-00.0 W	36-06.0 N						SPGM	3.4		ATLANTICO
1979-06-13	19-26-52.5	05-24.0 W	32-48.0 N						SPGM	3.1		KERROUCHENE.MAC
1979-06-16	13-51-44.0	05-18.0 W	32-48.0 N						SPGM	4.0	V	BOUMIA.MAC
1979-06-16	14-02-27.0	05-18.0 W	32-48.0 N						SPGM	3.3	R	BOUMIA.MAC
1979-06-16	14-09-44.0	05-18.0 W	32-42.0 N						SPGM		R	BOUMIA.MAC
1979-06-16	14-26-22.0	05-18.0 W	32-48.0 N						SPGM	3.9	V R	BOUMIA.MAC
1979-06-16	17-03-19.5	05-00.0 W	32-54.0 N						SPGM	2.7	P	ITZER.MAC
1979-06-16	18-48-48.0	05-00.0 W	32-54.0 N						SPGM	3.1		ITZER.MAC
1979-06-17	07-38-11.0	05-18.0 W	32-48.0 N						SPGM	3.1	P	BOUMIA.MAC
1979-06-17	23-38-36.5	05-18.0 W	32-48.0 N						SPGM	4.2		BOUMIA.MAC
1979-06-18	01-18-40.0	05-12.0 W	33-00.0 N						SPGM	2.6		ZAD.MAC
1979-06-18	08-25-20.0	04-54.0 W	32-00.0 N						SPGM	2.5		AIT KHALEK.MAC
1979-06-19	03-39-16.0	05-06.0 W	32-54.0 N						SPGM	3.2		ITZER.MAC
1979-06-19	14-22-44.0	05-12.0 W	33-00.0 N						SPGM	3.9	III P	BOUMIA.MAC
1979-06-20	17-50-52.0	05-00.0 W	33-00.0 N						SPGM	4.2	III	BOUMIA.MAC
1979-06-23	18-17-03.0	05-36.0 W	34-42.0 N						SPGM	3.0		UAZAN.MAC
1979-06-24	13-32-55.5	06-00.0 W	32-30.0 N						SPGM	2.4		INAOUR.MAC
1979-06-24	17-41-57.0	05-00.0 W	33-00.0 N						SPGM	3.0		TALIALT.MAC
1979-06-24	18-04-22.8	04-25.5 W	34-50.8 N	19	1.1	11	17	10	SSIS	2.8		SW.TARGUIST.MAC
1979-06-25	05-01-05.5	05-06.0 W	32-54.0 N						SPGM	3.0		ITZER.MAC
1979-06-30	14-17-17.0	09-54.0 W	36-18.0 N						SPGM	3.3		SW.CABO SAN VICENTE
1979-07-01	12-43-31.4	03-06.1 W	36-32.7 N	10	0.4	3	10	6	SSIS	2.5		ALBORAN
1979-07-04	04-58-01.0	06-42.0 W	32-30.0 N						SPGM	2.1		INAOUR.MAC

FECHA	HORA	LONGITUD	LATITUD	PRO	RMS	EH	EZ	NO	AGEN	MAG	INT	LOCALIZACION
1979-07-04	05-57-03.5	05-30.0 W	33-00.0 N						SPGM	2.5		EL BORDJ.MAC
1979-07-04	14-24-52.1	06-55.0 W	33-59.8 N						SPGM	4.0		RABAT.MAC
1979-07-05	05-48-06.0	05-06.0 W	32-42.0 N						SPGM	3.7	P	BOUMIA.MAC
1979-07-05	11-46-07.0	05-18.0 W	32-42.0 N						SPGM	3.8		BOUMIA.MAC
1979-07-05	23-32-58.5	05-33.4 W	35-05.2 N						SPGM	3.9		MESRAH.MAC
1979-07-07	21-29-20.5	04-44.9 W	36-57.1 N	10	0.7	80		5	SSIS	2.6		VALLE DE ABDALAGIS.MA
1979-07-11	02-53-37.0	05-12.0 W	32-48.0 N						SPGM	3.1		BOUMIA.MAC
1979-07-13	06-54-32.0	03-22.0 W	36-43.0 N					1	SSIS		III	CASTELL DE FERRO.GR
1979-07-18	20-24-46.0	05-12.0 W	32-48.0 N						SPGM	2.8		BOUMIA.MAC
1979-07-21	18-34-49.1	13-25.2 W	36-16.8 N						SPGM	3.9		ATLANTICO
1979-07-22	21-31-10.0	05-06.0 W	33-00.0 N						SPGM	3.1		AIT OTMANE.MAC
1979-07-23	03-24-05.0	05-00.0 W	33-00.0 N						SPGM	2.4		TALIALT.MAC
1979-07-25	22-28-21.1	01-44.4 W	36-23.9 N	20	1.3	3	4	19	SSIS	3.6	III S	MEDITERRANEO
1979-07-26	09-21-51.0	04-36.0 W	31-36.0 N						SPGM	4.6		GOULMINA.MAC
1979-07-28	02-44-43.0	04-42.0 W	31-36.0 N						SPGM	3.0	R	GOULMINA.MAC
1979-07-29	10-57-50.0	05-24.0 W	35-06.0 N						SPGM	2.8		ULAD B.DAUD.MAC
1979-08-02	00-40-33.4	04-48.0 W	33-00.0 N						SPGM	2.7		TALIALT.MAC
1979-08-04	05-36-42.3	03-42.0 E	36-18.0 N					8	ISCE			AUMALE.GR
1979-08-05	19-38-23.0	05-06.0 W	32-48.0 N						SPGM	3.3		BOUMIA.MAC
1979-08-06	22-15-18.7	04-18.0 W	33-54.0 N						SPGM	3.4		BI.MKOUD.MAC
1979-08-07	23-17-28.6	06-36.0 W	31-48.0 N						SPGM	3.3		AIT MHAMED.MAC
1979-08-09	00-20-38.3	10-17.1 W	36-00.5 N						SPGM	3.5		ATLANTICO
1979-08-09	13-57-07.6	04-30.0 W	34-54.0 N						SPGM	2.9		TARGUIST.MAC
1979-08-10	05-02-42.5	02-55.7 W	36-44.0 N	5	0.5	3		7	SSIS	3.1		BALERMA.AL
1979-08-17	18-48-25.8	04-42.0 W	31-24.0 N						SPGM	3.5		NEKHAL MHERI.MAC
1979-08-18	06-08-46.2	07-34.6 W	36-02.1 N						SPGM	2.6		GOLFO DE CADIZ
1979-09-02	04-29-18.5	08-00.0 W	35-54.0 N						SPGM	2.5		GOLFO DE CADIZ
1979-09-06	18-13-37.6	09-20.8 W	36-45.5 N	14	1.1	5	7	24	SSIS	3.3		SW.CABO SAN VICENTE
1979-09-10	02-08-58.3	05-54.0 W	31-48.0 N						SPGM	3.1		TILMI.MAC
1979-09-10	04-24-27.0	06-00.0 W	31-42.0 N						SPGM	3.5	R	TILMI.MAC
1979-09-13	17-45-08.5	05-47.1 W	31-28.2 N						SPGM	4.6		ARGN S'ALT BOUREK.MAC
1979-09-14	15-34-36.3	05-48.0 W	31-36.0 N						SPGM	3.9	R	ARGN S'ALT BOUREK.MAC
1979-09-15	06-11-38.4	01-24.0 E	36-36.0 N		0.4				LDGP	3.6		MEDITERRANEO
1979-09-19	12-50-40.0	13-42.0 W	35-30.0 N						SPGM	3.5		ATLANTICO
1979-09-19	22-43-04.3	02-27.5 W	36-51.2 N	22	1.2	8	3	13	SSIS	3.6		ALMERIA
1979-09-20	01-18-47.0	05-18.0 W	32-18.0 N						SPGM	3.5		ANEMZI.MAC
1979-09-20	22-09-45.1	05-47.1 W	31-28.2 N						SPGM	3.7		BOUREK.MAC
1979-09-20	23-14-56.2	01-54.5 W	32-20.1 N						SPGM	3.7		DJ.GHALS.MAC
1979-09-22	01-22-12.2	10-48.2 W	36-46.2 N						SPGM	3.5		ATLANTICO
1979-09-25	19-06-55.3	03-46.5 W	33-29.8 N						SPGM	3.0		KRAKER.MAC
1979-10-01	22-52-05.5	06-12.0 W	32-00.0 N						SPGM	2.5		EL ARBA.MAC
1979-10-06	23-48-13.5	05-06.0 W	33-06.0 N						SPGM	3.0		BOU ANGUER.MAC
1979-10-11	21-53-24.5	07-06.0 W	35-06.0 N						SPGM	2.9		ATLANTICO
1979-10-12	12-32-02.8	08-48.0 W	35-30.0 N						SPGM			S.CABO SAN VICENTE
1979-10-16	13-01-56.4	07-58.2 W	36-49.0 N	32	1.1	4	6	24	SSIS	3.6	III S	GOLFO DE CADIZ
1979-10-16	17-30-40.0	05-06.0 W	35-06.0 N						SPGM	2.7		BAB TAZA.MAC
1979-10-24	13-09-50.9	07-19.3 W	32-30.0 N						SPGM	3.6		OLAD.MOUSSA.MAC
1979-10-31	15-23-17.0	09-24.0 W	39-18.0 N						SPGM			ATLANTICO
1979-11-05	15-37-18.0	05-18.0 W	33-54.0 N						SPGM	2.4		AIT OUALLA.MAC
1979-11-08	03-01-00.0	04-18.0 W	35-00.0 N						SPGM	2.9		TARGUIST.MAC
1979-11-08	04-15-09.0	05-00.0 W	35-00.0 N						SPGM	3.1		BAB TAZA.MAC
1979-11-11	06-07-00.0	00-06.0 W	33-12.0 N						SPGM	3.5		ARGELIA
1979-11-12	18-56-50.0	04-24.0 W	34-48.0 N						SPGM			TARGUIST.MAC
1979-11-21	20-23-16.0	07-30.0 W	35-48.0 N						SPGM	2.6		ATLANTICO
1979-11-22	01-42-11.0	06-24.0 W	32-00.0 N						SPGM	2.6		ATOUI.MAC
1979-11-24	13-42-40.5	05-30.0 W	33-36.0 N						SPGM	2.8		TABAASSOUT.MAC
1979-11-25	01-56-27.1	03-46.4 W	36-51.9 N	5	1.0	2	3	28	SSIS	3.4	VI	SIERRA CHAPARRAL.GR
1979-11-26	17-26-54.2	06-24.0 W	31-30.0 N						SPGM	3.0		IGHIL M'GOUN.MAC
1979-11-27	19-19-42.0	03-04.1 W	36-35.7 N	5	1.1	5	3	5	SSIS	2.5		ALBORAN
1979-11-29	15-58-03.5	09-06.0 W	35-24.0 N						SPGM	3.1		S.CABO SAN VICENTE
1979-11-30	20-59-20.0	09-00.0 W	35-42.0 N						SPGM	3.1		S.CABO SAN VICENTE
1979-12-02	11-04-04.3	04-24.6 W	36-14.4 N	40	1.5	9	24	14	SSIS	3.0		ALBORAN
1979-12-08	04-51-44.9	04-58.7 W	36-44.9 N	16	0.7	3	4	18	SSIS	3.8		YUNQUERA.MA
1979-12-08	15-42-07.3	02-57.9 W	36-26.0 N	10	0.6	2	2	5	SSIS	2.6		ALBORAN
1979-12-09	08-11-56.5	04-24.0 W	35-00.0 N						SPGM	3.0		TARGUIST.MAC
1979-12-09	09-57-40.0	03-42.0 W	34-30.0 N						SPGM	3.0		AQUENUL.MAC
1979-12-11	22-59-21.0	08-54.0 W	36-18.0 N						SPGM	2.8		S.CABO SAN VICENTE
1979-12-21	20-29-01.6	04-13.7 W	36-51.0 N	50	0.8	2	5	27	SSIS	3.5	III	COMARES.MA
1979-12-23	07-32-48.6	11-12.0 W	36-12.0 N						SPGM	3.3		SW.CABO SAN VICENTE
1979-12-23	12-09-45.5	04-24.0 W	35-00.0 N						SPGM	2.6		TARGUIST.MAC

FECHA	HORA	LONGITUD	LATITUD	PRO	RMS	EH	EZ	NO	AGEN	MAG	INT	LOCALIZACION
1979-12-26	17-46-54.6	05-00.0 W	32-30.0 N						SPGM	2.7		MASSOU.MAC
1979-12-27	00-37-28.3	05-18.0 W	32-48.0 N						SPGM	3.5		BOUMIA.MAC
1979-12-28	19-37-56.0	09-42.0 W	35-54.0 N						SPGM	2.9		SW.CABO SAN VICENTE
1979-12-29	23-09-52.0	06-42.0 W	33-12.0 N						SPGM	2.6		ET TENINE.MAC
1980-01-02	17-00-15.7	08-38.9 W	36-48.9 N	40	0.4	4	9	10	SSIS			SE.CABO SAN VICENTE
1980-01-03	09-49-19.8	12-26.8 W	36-39.9 N	20	1.5	13	16	23	SSIS	4.0		ATLANTICO
1980-01-03	22-06-47.0	14-30.0 W	35-48.0 N						SPGM			ATLANTICO
1980-01-09	12-36-21.0	09-30.0 W	36-30.0 N						SPGM			SW.CABO SAN VICENTE
1980-01-09	14-54-47.6	08-46.9 W	36-17.1 N	5	1.2	44	39	8	SSIS	3.2		SE.CABO SAN VICENTE
1980-01-11	07-28-52.0	06-00.0 W	33-30.0 N						SPGM			N.OULMES.MAC
1980-01-11	16-36-48.0	09-06.0 W	36-18.0 N						SPGM			S.CABO SAN VICENTE
1980-01-16	21-39-54.9	01-18.3 W	35-30.2 N	5	1.3	7	11	21	SSIS	3.8		SW.CABO FIGALO.MAC
1980-01-18	19-15-03.0	04-18.0 W	35-00.0 N						SPGM			TARGUIST.MAC
1980-01-20	17-20-19.0	07-42.0 W	31-24.0 N						SPGM			AIT OURIR.MAC
1980-01-20	19-28-48.3	03-50.1 W	36-42.3 N	5	0.8			7	SSIS	2.8		NERJA.MA
1980-01-21	12-15-34.0	08-24.0 W	34-30.0 N						SPGM			ATLANTICO
1980-01-23	08-35-55.5	06-48.0 W	32-00.0 N						SPGM			AZILAL.MAC
1980-01-23	23-01-26.5	10-12.0 W	36-00.0 N						SPGM			SW.CABO SAN VICENTE
1980-01-26	13-44-59.0	07-12.0 W	33-06.0 N						SPGM			BENAHMED.MAC
1980-01-29	03-18-40.3	08-01.3 W	36-17.9 N	35	0.9	4	69	24	SSIS	4.4		SE.CABO SAN VICENTE
1980-02-03	20-56-46.0	10-12.0 W	35-48.0 N						SPGM			SW.CABO SAN VICENTE
1980-02-06	04-16-32.3	05-18.0 W	33-00.0 N						SPGM			KSAR ADMEUR.MAC
1980-02-08	12-31-24.3	08-30.0 W	32-18.0 N						SPGM			YOUSSOUFIA.MAC
1980-02-09	05-25-43.0	03-06.0 W	33-00.0 N						SPGM			TISRRAM.MAC
1980-02-10	03-39-42.5	04-57.7 W	35-17.4 N	20	0.8	2	4	26	SSIS	3.2		NW.PUNTA PESCADORES
1980-02-10	06-18-41.6	07-43.5 W	36-07.5 N	100	0.7	4	18	18	SSIS	3.5		GOLFO DE CADIZ
1980-02-10	17-53-59.3	04-59.5 W	35-15.9 N	5	1.3	10	12	8	SSIS		R	NW.PUNTA PESCADORES
1980-02-22	01-41-31.9	04-20.9 W	35-04.0 N	5	0.8	9	8	12	SSIS			S.PEÑON DE VELEZ.MAC
1980-02-22	13-34-49.5	07-30.0 W	33-42.0 N						SPGM			MOHAMMEDIA.MAC
1980-02-22	15-52-53.0	02-28.0 W	36-50.0 N					1	SSIS		III	ALMERIA
1980-02-25	04-08-14.5	05-24.0 W	34-00.0 N						SPGM			MEKNES.MAC
1980-02-25	04-17-55.5	05-36.0 W	34-06.0 N						SPGM			SI.KACEM.MAC
1980-02-26	14-55-11.0	02-28.0 W	36-50.0 N					2	SSIS		II	ALMERIA
1980-03-01	04-07-50.5	06-06.0 W	31-48.0 N						SPGM			E.AZILAL.MAC
1980-03-04	16-16-56.5	07-00.0 W	32-36.0 N						SPGM			EL BOROUJ.MAC
1980-03-04	21-47-57.0	05-18.0 W	34-06.0 N						SPGM			KARIA.MAC
1980-03-09	05-21-40.8	01-30.0 E	36-30.4 N	5	0.9	4	8	13	SSIS	3.6		SOUK ET TNINE.ARG
1980-03-12	03-07-21.6	07-16.1 W	36-21.7 N	20	0.6	2	3	19	SSIS	3.3		GOLFO DE CADIZ
1980-03-14	12-54-39.0	08-15.0 W	32-12.0 N						SPGM			E.YOUSSOUFIA.MAC
1980-03-14	17-45-02.0	05-18.0 W	34-00.0 N						SPGM			AIT OUALLA.MAC
1980-03-19	20-04-10.0	05-42.0 W	34-30.0 N						SPGM			DEFALI.MAC
1980-03-21	02-11-10.1	04-15.1 W	35-52.0 N	5	0.9	22	18	8	SSIS	2.6		ALBORAN
1980-03-21	22-16-00.5	03-46.2 W	36-53.7 N	5	1.2	37	57	6	SSIS	2.8	IV	OTIVAR.GR
1980-03-21	22-17-26.8	03-47.2 W	36-43.5 N	5	0.1			3	SSIS	2.8	IV	ALMUNECAR.GR
1980-03-25	10-58-27.2	02-10.5 W	36-35.4 N	5	1.5	51	40	6	SSIS	3.9		ALBORAN
1980-03-25	12-30-38.0	08-18.0 W	32-12.0 N						SPGM			E.YOUSSOUFIA.MAC
1980-03-26	05-53-18.2	07-58.2 W	36-50.2 N	10	2.0			4	SSIS	3.7		S.FARO.PORT
1980-03-26	12-45-39.0	08-18.0 W	32-12.0 N						SPGM			E.YOUSSOUFIA.MAC
1980-03-27	14-08-47.0	07-54.0 W	32-18.0 N						SPGM			BENGUERIR.MAC
1980-03-29	13-54-54.6	03-54.0 W	34-48.0 N						SPGM			TIGZIRINE.MAC
1980-04-01	15-16-27.0	08-00.0 W	32-18.0 N						SPGM			BENGUERIR.MAC
1980-04-10	15-40-48.0	08-00.0 W	32-15.0 N						SPGM			BENGUERIR.MAC
1980-04-11	13-41-24.5	08-12.0 W	32-12.0 N						SPGM			E.YOUSSOUFIA.MAC
1980-04-12	12-50-48.0	08-00.0 W	32-18.0 N						SPGM		R	BENGUERIR.MAC
1980-04-13	01-59-53.0	05-06.0 W	32-51.0 N						SPGM			E.KHENIFRA.MAC
1980-04-16	12-35-14.0	08-12.0 W	32-12.0 N						SPGM			E.YOUSSOUFIA.MAC
1980-04-17	13-16-42.0	08-24.0 W	32-12.0 N						SPGM		R	YOUSSOUFIA.MAC
1980-04-18	12-32-57.0	08-00.0 W	32-24.0 N						SPGM			N.BENGUERIR.MAC
1980-04-19	11-14-16.0	09-36.0 W	30-24.0 N						SPGM			AGADIR.MAC
1980-04-20	14-18-48.7	05-00.5 W	34-57.6 N	5	1.2	6	10	14	SSIS	3.5		TAINZA.MAC
1980-04-22	13-05-28.0	08-24.0 W	32-12.0 N						SPGM			YOUSSOUFIA.MAC
1980-04-23	11-40-00.0	05-06.0 W	34-00.0 N						SPGM			S.KARIA.MAC
1980-04-24	12-22-01.0	08-06.0 W	32-18.0 N						SPGM			W.BENGUERIR.MAC
1980-04-25	09-28-18.6	13-07.6 W	36-58.3 N	5	0.9	16	16	16	SSIS	3.2		ATLANTICO
1980-04-25	13-11-12.0	05-00.0 W	35-12.0 N						SPGM			TARSIFLANE.MAC
1980-04-28	03-44-45.0	06-24.0 W	32-12.0 N						SPGM			NW.TIZI RNIN.MAC
1980-04-28	11-58-36.0	07-42.0 W	35-48.0 N						SPGM			ATLANTICO
1980-04-29	13-45-32.0	05-30.0 W	33-24.0 N						SPGM			AZROU.MAC
1980-04-30	12-17-00.0	08-12.0 W	32-24.0 N						SPGM			SI.BENNOUR.MAC
1980-05-02	17-03-07.0	06-12.0 W	31-42.0 N						SPGM			SW.AZILAL.MAC

F E C H A	H O R A	LONGITUD	LATITUD	PRO	RMS	EH	EZ	NO	AGEN	MAG	INT	LOCALIZACION
1980-05-02	19-15-56.0	05-12.0 W	32-48.0 N						SPGM			BOUMIA.MAC
1980-05-02	21-58-31.3	04-01.1 W	36-12.4 N	20	0.1	1	1	5	SSIS			ALBORAN
1980-05-03	12-35-24.0	05-54.0 W	31-48.0 N						SPGM			TILMI.MAC
1980-05-04	01-41-00.0	07-00.0 W	31-00.0 N						SPGM			OUARZAZATE.MAC
1980-05-08	23-00-14.0	06-42.0 W	32-24.0 N						SPGM			EL BOROUJ.MAC
1980-05-09	09-21-35.6	01-08.9 E	35-50.0 N	5	1.2	9	20	22	SSIS	4.2		AMMI MOUSSA.ARG
1980-05-10	01-41-20.0	03-54.0 W	34-54.0 N						SPGM			TIGZIRINE.MAC
1980-05-10	12-28-24.0	05-12.0 W	34-06.0 N						SPGM			MOLAY YACOUB.MAC
1980-05-10	15-39-05.0	10-30.0 W	30-42.0 N						SPGM			ATLANTICO
1980-05-14	15-00-20.0	02-28.0 W	36-50.0 N						SSIS		II	ALMERIA
1980-05-18	14-36-51.0	05-24.0 W	32-18.0 N						SPGM			IMILCHIL.MAC
1980-05-22	05-44-24.0	05-30.0 W	33-30.0 N						SPGM			EL HAJEB.MAC
1980-05-22	16-36-51.0	06-36.0 W	32-30.0 N						SPGM			BENI MELLAL.MAC
1980-05-23	12-08-53.6	07-13.1 W	35-47.1 N	5	1.4	16	23	8	SSIS			GOLFO DE CADIZ
1980-05-25	08-24-43.5	12-45.0 W	33-18.0 N						SPGM			ATLANTICO
1980-05-26	23-40-33.0	06-06.0 W	31-42.0 N						SPGM			E.AZILAL.MAC
1980-05-29	03-10-01.7	10-40.7 W	36-50.3 N	5	1.4	10	9	13	SSIS	3.5		ATLANTICO
1980-05-29	05-02-41.0	08-42.0 W	30-24.0 N						SPGM			TAROUDANNT.MAC
1980-05-30	16-32-58.8	03-07.4 W	36-49.0 N	5	0.6	2	3	18	SSIS	4.0	IV	ALBUÑOL.GR
1980-05-31	15-19-33.0	12-12.0 W	31-30.0 N						SPGM			ATLANTICO
1980-05-31	20-01-32.0	03-36.0 W	35-12.0 N						SPGM			AZZOUTENE.MAC
1980-05-31	20-29-42.0	03-45.0 W	35-00.0 N						SPGM			TABLAKHAL.MAC
1980-06-01	15-22-25.0	08-42.0 W	35-18.0 N						SPGM			ATLANTICO
1980-06-01	20-18-28.4	03-47.1 W	35-22.1 N	5	0.4	4	6	6	SSIS	3.2		N.CABO QUILATES
1980-06-05	06-36-23.0	06-12.0 W	32-00.0 N						SPGM			TILLOUGUIT.MAC
1980-06-07	08-13-27.6	09-36.8 W	36-29.4 N	5	1.4	11	11	16	SSIS	3.5		SW.CABO SAN VICENTE
1980-06-09	04-01-34.0	05-42.0 W	32-24.0 N						SPGM			EL KSIBA.MAC
1980-06-11	13-29-06.5	05-48.0 W	32-30.0 N						SPGM		R	EL KSIBA.MAC
1980-06-12	14-32-58.0	05-30.0 W	33-42.0 N						SPGM			MEKNES.MAC
1980-06-12	19-42-50.9	03-21.0 W	36-51.8 N	5	0.6			6	SSIS	3.1		ORJIVA.GR
1980-06-14	10-54-44.0	03-49.6 W	35-23.0 N	5	0.6	6	8	9	SSIS	3.0		ALBORAN
1980-06-14	12-06-13.0	10-24.0 W	35-36.0 N						SPGM			ATLANTICO
1980-06-15	17-06-08.0	08-18.0 W	36-06.0 N						SPGM			E.CABO SAN VICENTE
1980-06-16	06-07-08.7	03-20.5 W	36-19.5 N	5	0.3	1	19	5	SSIS	3.4		ALBORAN
1980-06-20	05-26-00.0	08-00.0 W	36-00.0 N						SPGM			E.CABO SAN VICENTE
1980-06-22	07-22-59.4	04-02.2 W	35-25.5 N	5	1.4	9	11	9	SSIS	3.2		ALBORAN
1980-06-22	23-18-33.9	05-19.3 W	35-59.2 N	80	1.0	2	7	34	SSIS	4.7	IV S	ESTRECHO GIBRALTAR
1980-06-25	05-28-19.0	06-00.0 W	31-12.0 N						SPGM			BOUMALNE.MAC
1980-06-25	18-41-32.0	05-00.0 W	34-00.0 N						SPGM			FEZ.MAC
1980-06-26	02-42-00.0	03-42.0 W	35-18.0 N						SPGM			CABO QUILATES.MAC
1980-07-07	04-30-00.0	12-48.0 W	38-00.0 N						SPGM			ATLANTICO
1980-07-08	14-27-20.0	08-06.0 W	32-24.0 N						SPGM			SI.BENNOUR.MAC
1980-07-09	07-03-13.0	05-30.0 W	34-00.0 N						SPGM			SE.HAY IDRISS.MAC
1980-07-09	14-21-19.0	08-06.0 W	32-24.0 N						SPGM			SI.BENNOUR.MAC
1980-07-10	05-03-13.0	05-30.0 W	32-12.0 N						SPGM			IMICHIL.MAC
1980-07-10	06-54-48.5	06-24.0 W	31-42.0 N						SPGM			S.AZILAL.MAC
1980-07-14	11-05-18.5	06-54.0 W	32-00.0 N						SPGM			NW.AZILAL.MAC
1980-07-24	15-53-16.6	03-56.2 W	36-43.7 N	5	2.4	17	22	7	SSIS	3.3		NERJA.MA
1980-08-01	04-15-10.5	10-24.0 W	38-48.0 N						SPGM			ATLANTICO
1980-08-03	01-06-13.8	07-49.7 W	36-19.8 N	20	0.9	5	10	16	SSIS	3.3		GOLFO DE CADIZ
1980-08-06	23-58-11.1	05-59.9 W	35-10.4 N	5	0.9	6	9	13	SSIS	3.2		LARACHE.MAC
1980-08-08	12-54-13.7	00-06.0 E	33-42.0 N						SPGM			MECHERIA.ARG
1980-08-08	18-54-01.5	06-06.0 W	32-06.0 N						SPGM			TILLOUGUIT.MAC
1980-08-10	16-11-53.0	06-00.0 W	31-00.0 N						SPGM			S.BOULMANE.MAC
1980-08-15	05-26-03.0	05-30.0 W	34-00.0 N						SPGM			SE.HAY IDRISS.MAC
1980-08-15	15-55-47.3	05-18.0 W	31-54.0 N						SPGM			SE.IMILCHIL.MAC
1980-08-18	03-43-54.5	10-28.8 W	35-38.5 N	5	0.9	7		19	SSIS	4.9	III S	ATLANTICO
1980-08-18	22-47-05.5	05-36.0 W	32-18.0 N						SPGM			OUADURIOUD.MAC
1980-08-21	10-23-14.3	02-54.2 W	36-23.6 N	5	1.6	14	61	6	SSIS	3.0		ALBORAN
1980-08-28	04-52-34.0	07-17.2 W	36-11.3 N	5	0.6	9	13	8	SSIS	3.0		GOLFO DE CADIZ
1980-08-30	02-59-44.5	05-30.0 W	34-00.0 N						SPGM			SE.HAY IDRISS.MAC
1980-08-30	05-33-46.0	05-30.0 W	34-00.0 N						SPGM		R	SE.HAY IDRISS.MAC
1980-09-03	18-06-03.3	07-18.0 W	32-48.0 N						SPGM			S.BENAHMED.MAC
1980-09-04	13-36-54.0	06-30.0 W	32-12.0 N						SPGM			BENI MELLAL.MAC
1980-09-08	02-03-03.4	04-51.5 W	36-28.3 N	40	0.2	10	7	5	SSIS	2.8		S.MARBELLA.MA
1980-09-11	20-23-08.5	08-12.0 W	30-48.0 N						SPGM			AOULOUZ.MAC
1980-09-12	17-39-32.0	07-24.0 W	31-24.0 N						SPGM			AIT OURIR.MAC
1980-09-14	21-30-07.0	06-12.0 W	33-06.0 N						SPGM			EZZHILIGA.MAC
1980-09-17	03-01-06.3	06-48.0 E	36-42.0 N		1.2				LDGP	4.0		PHILIPPEVILLE.ARG
1980-09-17	03-18-08.3	06-54.0 E	36-42.0 N		0.9				LDGP	3.6	R	PHILIPPEVILLE.ARG

F E C H A	H O R A	LONGITUD	LATITUD	PRO	RMS	EH	EZ	NO	AGEN	MAG	INT	LOCALIZACION
1980-09-17	18-51-32.8	06-18.0 W	32-48.0 N						SPGM			BOUJAD.MAC
1980-09-22	13-35-12.0	02-27.0 W	36-51.0 N					1	SSIS		III	ALMERIA
1980-09-24	13-13-23.8	07-00.0 W	33-00.0 N						SPGM			BENAHMED.MAC
1980-09-24	22-29-34.0	04-48.0 W	33-12.0 N						SPGM			W.AIT HAMZA.MAC
1980-09-27	19-39-15.3	03-06.0 W	36-46.8 N	5	0.8	4	3	17	SSIS	4.3	IV +	ADRA.AL
1980-09-28	15-29-13.0	02-56.1 W	36-51.2 N	5	1.1	6	7	10	SSIS	2.5	III	BERJA.AL
1980-09-28	17-16-54.8	02-55.6 W	36-56.1 N	5	0.3	22		5	SSIS	2.4	III R	BERJA.AL
1980-09-30	18-02-18.5	07-48.0 W	32-12.0 N						SPGM			BENGUERIR.MAC
1980-10-02	10-36-31.0	04-30.0 W	34-36.0 N						SPGM			E.RAFSAI.MAC
1980-10-02	10-36-35.7	04-30.0 W	34-48.0 N						SPGM			SW.TARGUIST.MAC
1980-10-02	15-02-07.6	07-06.0 W	32-48.0 N						SPGM			S.BENAHMED.MAC
1980-10-04	16-28-04.1	03-50.7 W	35-05.2 N	5	1.0	9	15	9	SSIS			S.ACHDIR.MAC
1980-10-04	16-29-05.0	02-58.0 W	36-50.0 N					1	SSIS		III	BERJA.AL
1980-10-07	18-06-28.0	07-48.0 W	32-18.0 N						SPGM			BENGUERIR.MAC
1980-10-08	01-10-56.5	05-36.0 W	35-36.0 N						SPGM			TETUAN.MAC
1980-10-08	09-57-54.5	05-24.0 W	32-48.0 N						SPGM			KSAR ADMEUR.MAC
1980-10-08	16-29-54.0	05-24.0 W	32-48.0 N						SPGM		R	KSAR ADMEUR.MAC
1980-10-10	12-25-23.8	01-26.8 E	36-09.2 N	5	0.8	7		18	SSIS	6.5	X +	EL ASNAM.ARG
1980-10-10	12-37-09.5	01-41.1 E	36-16.0 N	10	1.1			43	NEIS	5.9	R	LES ATTAFS.ARG
1980-10-10	14-12-29.4	01-23.8 E	36-12.5 N	12	0.6	6	9	18	SSIS	4.6	R	EL ASNAM.ARG
1980-10-10	14-38-22.4	01-27.3 E	36-32.6 N	5	0.5	26	35	5	SSIS		R	TENES.ARG
1980-10-10	14-44-56.3	01-19.2 E	36-24.4 N	13	1.1	9	14	19	SSIS	5.3	R	FLATIERS.ARG
1980-10-10	15-18-52.0	01-16.6 E	36-18.7 N	5	1.0	30	39	5	SSIS	4.0	R	CHASSERIAU.ARG
1980-10-10	15-25-37.1	01-21.6 E	36-01.9 N	5	1.2	8	11	20	SSIS	4.6	R	MASSENA.ARG
1980-10-10	15-36-55.2	01-41.2 E	36-25.0 N	5	0.6	5	6	17	SSIS	4.9	R	SOUK ET TNINE.ARG
1980-10-10	15-39-10.2	01-38.9 E	36-10.0 N	5	0.7	7		18	SSIS	6.2	R	LES ATTAFS.ARG
1980-10-10	16-12-56.2	01-45.2 E	36-13.5 N	5	2.5			6	SSIS		R	LES ATTAFS.ARG
1980-10-10	17-15-19.4	01-41.3 E	36-22.6 N	14	1.1	7	10	20	SSIS	4.1	R	SOUK ET TNINE.ARG
1980-10-10	17-18-35.3	01-49.8 E	36-09.6 N	5	1.1	37	43	8	SSIS	4.2	R	REUINA.ARG
1980-10-10	17-32-59.8	01-28.0 E	36-03.1 N	10	0.9	6	8	22	SSIS	5.4	R	LAMARTINE.ARG
1980-10-10	18-07-34.8	01-39.1 E	36-17.4 N	5	1.4	39	33	5	SSIS		R	CARNOT.ARG
1980-10-10	18-45-33.3	01-17.6 E	36-14.9 N	5	0.8	14	18	12	SSIS		R	WARNIER.ARG
1980-10-10	19-08-02.6	01-35.5 E	36-25.5 N	5	1.0	7	12	23	SSIS	5.3	R	SOUK ET TNINE.ARG
1980-10-10	20-22-40.6	01-43.7 E	36-17.0 N	5	0.9	16	17	12	SSIS	4.8	R	CARNOT.ARG
1980-10-10	20-31-11.3	03-54.7 W	35-48.3 N	5	0.7	18	22	5	SSIS			ALBORAN
1980-10-10	21-21-22.6	01-15.6 E	36-18.6 N	5	1.6	32	32	10	SSIS	4.3	R	CHASSERIAU.ARG
1980-10-10	22-34-37.2	01-18.9 E	36-24.8 N	5	0.8	14	19	10	SSIS		R	FLATIERS.ARG
1980-10-10	23-37-02.2	00-56.3 E	36-07.4 N	5	1.3			4	SSIS		R	REBELAIS.ARG
1980-10-10	23-55-35.9	01-46.5 E	36-21.2 N	5	0.6	13		8	SSIS	4.3	R	KERBA.ARG
1980-10-11	00-00-02.7	01-17.7 E	36-21.9 N	14	0.9	8	13	17	SSIS	4.2	R	CHASSERIAU.ARG
1980-10-11	00-34-42.4	01-41.5 E	35-56.6 N	5	1.3	33	51	7	SSIS	4.1	R	MOLIERE.ARG
1980-10-11	01-29-20.0	01-21.1 E	36-21.8 N	5	1.1	9	13	16	SSIS	4.2	R	FLATIERS.ARG
1980-10-11	05-40-57.0	01-35.5 E	36-24.4 N	5	0.9	4	6	20	SSIS	4.7	R	SOUK ET TNINE.ARG
1980-10-11	08-45-28.2	01-00.3 E	36-29.9 N	5	1.8	41	50	7	SSIS		R	TARZOUT.ARG
1980-10-11	09-25-19.8	00-24.6 W	36-59.2 N	5	2.8			4	SSIS			MEDITERRANEO
1980-10-11	09-58-06.5	01-00.8 E	36-28.2 N	10	1.9	84		5	SSIS		R	TARZOUT.ARG
1980-10-11	11-05-47.0	05-06.0 W	32-48.0 N						SPGM			BOUMIA.MAC
1980-10-11	12-26-55.4	00-08.1 E	36-39.9 N	10	1.2	47		5	SSIS			MEDITERRANEO
1980-10-11	17-11-54.0	01-03.3 E	36-17.9 N	5	0.8	21		6	SSIS	3.7	R	CHASSERIAU.ARG
1980-10-11	19-03-35.0	01-49.1 E	36-17.7 N	13	1.1	6	9	22	SSIS	4.3	R	KERBA.ARG
1980-10-11	21-26-21.9	01-29.5 E	36-22.9 N	17	1.0	6	11	21	SSIS	4.7	R	SOUK ET TNINE.ARG
1980-10-12	00-36-50.7	01-39.1 E	36-27.5 N	5	1.0	27	33	8	SSIS	4.3	R	SOUK ET TNINE.ARG
1980-10-12	04-02-18.5	01-35.7 E	36-16.7 N	20	0.4	3	5	18	SSIS	4.3	R	LES ATTAFS.ARG
1980-10-12	05-03-13.6	00-38.5 W	36-11.6 N	10	2.1			4	SSIS			MEDITERRANEO
1980-10-12	08-19-52.0	00-47.9 E	36-09.2 N	5	1.3	30		6	SSIS		R	RENAULT.ARG
1980-10-12	12-44-44.9	00-48.6 E	36-19.7 N	5	2.0	49	77	6	SSIS		R	LEGUELTA.ARG
1980-10-12	14-17-39.7	01-30.8 E	36-12.0 N	5	1.0	16	20	7	SSIS		R	OUED FODDA.ARG
1980-10-13	04-12-41.9	01-20.0 E	35-49.2 N	5	0.7	18	28	7	SSIS		R	AMMI MOUSSA.ARG
1980-10-13	06-37-40.1	01-40.7 E	36-22.7 N	5	0.9	5	9	21	SSIS	5.2	R	SOUK ET TNINE.ARG
1980-10-13	07-04-06.1	01-11.6 E	36-20.9 N	5	0.3			4	SSIS		R	CHASSERIAU.ARG
1980-10-13	12-06-41.5	05-54.0 W	31-30.0 N						SPGM			MSEMRIR.MAC
1980-10-13	13-07-50.0	01-37.0 E	35-53.9 N	5	0.9	25		7	SSIS		R	MOLIERE.ARG
1980-10-13	14-33-42.6	01-46.4 E	36-18.9 N	5	0.9	4	6	24	SSIS	4.6	R	KERBA.ARG
1980-10-13	20-13-44.3	04-33.7 W	35-48.2 N	100	0.9	4	9	19	SSIS	4.2	III S	ALBORAN
1980-10-13	20-26-42.3	01-15.9 E	36-11.5 N	5	0.5	10	13	9	SSIS	4.0	R	EL ASNAM.ARG
1980-10-14	01-07-35.3	01-52.6 E	36-17.6 N	5	0.7	15	23	9	SSIS	4.1	R	KERBA.ARG
1980-10-14	17-35-01.7	01-35.2 E	36-26.5 N	15	0.8	4	7	22	SSIS	5.0	R	FRANCIS GARNIER.ARG
1980-10-14	18-07-45.8	01-32.7 E	36-23.2 N	5	0.6	15	19	7	SSIS		R	CAVAIGNAC.ARG
1980-10-15	03-17-24.5	01-39.5 E	36-22.3 N	15	0.9	5	8	23	SSIS	4.6	R	SOUK ET TNINE.ARG
1980-10-15	03-45-35.5	02-13.9 E	35-49.8 N	5	0.8	45	71	5	SSIS			TROLARD TAZA.ARG

FECHA	HORA	LONGITUD	LATITUD	PRO	RMS	EH	EZ	NO	AGEN	MAG	INT	LOCALIZACION
1980-10-15	06-32-27.8	01-30.0 E	36-23.4 N	5	0.6	11	18	11	SSIS	3.6	R	FLATIERS.ARG
1980-10-15	18-29-11.3	01-34.1 E	35-58.3 N	5	0.9	6	8	18	SSIS	4.1	R	LAMARTINE.ARG
1980-10-16	13-24-19.5	05-12.0 W	32-48.0 N						SPGM			BOUMIA.MAC
1980-10-17	08-42-57.7	01-20.7 E	36-04.3 N	5	0.2	8		5	SSIS		R	EL ASNAM.ARG
1980-10-18	23-52-13.2	05-36.0 W	30-48.0 N						SPGM			TAZZARINE.MAC
1980-10-19	00-36-58.0	05-42.0 W	30-48.0 N						SPGM		R	TAZZARINE.MAC
1980-10-19	17-08-13.0	07-11.0 W	36-59.5 N	5	2.7	99		5	SSIS			GOLFO DE CADIZ
1980-10-19	19-51-28.8	05-05.6 E	36-15.9 N	5	0.6	52		6	SSIS			DAVOUT.ARG
1980-10-19	21-47-23.3	01-25.5 E	35-51.2 N	5	0.8	8	13	14	SSIS	4.4	R	MOLIERE.ARG
1980-10-20	07-47-05.1	06-42.1 W	36-00.4 N	10	1.1	24		6	SSIS	3.4		GOLFO DE CADIZ
1980-10-20	17-02-30.8	01-06.2 E	36-18.0 N	5	1.3	24	31	10	SSIS		R	CHASSERIAU.ARG
1980-10-21	16-50-57.1	01-23.5 E	36-30.0 N	10	1.0	8	11	20	SSIS	4.5	R	FLATIERS.ARG
1980-10-21	17-54-08.9	01-25.3 E	36-25.3 N	5	0.6	12	16	7	SSIS		R	FLATIERS.ARG
1980-10-22	02-46-10.0	01-10.8 E	36-14.1 N	5	0.8	10	17	8	SSIS		R	WARNIER.ARG
1980-10-22	07-33-34.5	03-54.0 W	34-48.0 N						SPGM			MESITA.MAC
1980-10-22	07-52-26.0	03-54.0 W	34-48.0 N						SPGM		R	MESITA.MAC
1980-10-22	12-29-04.8	01-23.9 E	36-20.2 N	5	0.6	11		8	SSIS		R	FLATIERS.ARG
1980-10-22	16-23-16.7	01-25.6 E	36-28.0 N	8	0.9	7	10	22	SSIS	4.8	R	FLATIERS.ARG
1980-10-23	09-57-55.7	01-42.5 E	36-24.7 N	9	0.9	5	7	23	SSIS	4.6	R	SOUK ET TNINE.ARG
1980-10-24	12-20-52.1	04-07.0 W	36-49.5 N	27	0.7			5	SSIS		III	VELEZ MALAGA.MA
1980-10-24	12-58-02.5	01-28.1 E	36-28.5 N	5	0.9	15	21	10	SSIS		R	SOUK ET TNINE.ARG
1980-10-24	16-25-50.9	01-31.1 E	36-25.4 N	5	1.0	20	28	9	SSIS		R	SOUK ET TNINE.ARG
1980-10-26	02-28-12.3	01-33.7 E	36-26.7 N	21	0.8	7	9	21	SSIS	4.4	R	FRANCIS GARNIER.ARG
1980-10-27	03-38-09.3	01-14.5 E	36-10.8 N	5	1.0	13	17	13	SSIS		R	EL ASNAM.ARG
1980-10-28	12-40-02.0	07-24.0 W	32-30.0 N						SPGM			EL BOROUJ.MAC
1980-10-29	01-30-14.6	01-38.2 E	36-38.9 N	5	1.1	9	11	18	SSIS	4.4	R	N.FRANCIS GARNIER.ARG
1980-10-29	03-40-24.0	10-48.0 W	35-54.0 N					6	ISCE			SW.CABO SAN VICENTE
1980-10-30	23-38-13.0	01-41.6 E	36-22.9 N	5	0.7	5	8	21	SSIS	5.1	R	SOUK ET TNINE.ARG
1980-11-03	00-55-14.8	03-01.0 W	36-30.9 N	5	0.9	11		5	SSIS			ALBORAN
1980-11-08	02-07-01.4	01-33.1 E	36-29.6 N	20	0.8	5	8	27	SSIS	4.6	R	FRANCIS GARNIER.ARG
1980-11-08	06-29-00.5	05-12.0 W	33-12.0 N						SPGM			AZROU.MAC
1980-11-08	07-54-20.0	01-26.8 E	36-12.0 N	5	1.0	5	8	28	SSIS	5.3	R	EL ASNAM.ARG
1980-11-10	00-01-51.3	01-28.4 E	36-34.6 N	10	0.6	4	6	25	SSIS	4.7	R	TENES.ARG
1980-11-10	21-18-44.5	05-12.0 W	33-12.0 N						SPGM		R	AZROU.MAC
1980-11-11	01-29-16.8	01-48.1 E	36-28.8 N	5	0.8	12	16	13	SSIS		R	DUPLEIX.ARG
1980-11-11	05-41-25.6	01-27.0 E	36-11.3 N	5	0.2	8		5	SSIS		R	OUED FODDA.ARG
1980-11-11	08-27-36.6	10-30.0 W	33-00.0 N						SPGM			ATLANTICO
1980-11-11	12-13-33.0	09-00.0 W	31-30.0 N						SPGM			W.CHICHAOUA.MAC
1980-11-15	00-12-30.8	01-34.0 E	36-06.6 N	5	2.0	25	41	7	SSIS		R	LAMARTINE.ARG
1980-11-16	04-44-21.5	05-12.0 W	34-00.0 N						SPGM			MOLAY YACOUB.MAC
1980-11-21	19-19-06.0	07-12.0 W	32-54.0 N						SPGM			BENAHMED.MAC
1980-11-29	08-54-12.2	03-55.2 W	35-04.0 N	5	1.3	5	13	16	SSIS			S.ACHDIR.MAC
1980-11-29	12-46-58.0	02-30.0 W	34-18.0 N						SPGM			TAURIRT.MAC
1980-12-02	07-09-44.0	06-36.0 W	31-42.0 N						SPGM			AZILAL.MAC
1980-12-03	10-31-21.5	01-37.4 E	36-27.1 N	5	1.1	9	11	23	SSIS	4.9	R	SOUK ET TNINE.ARG
1980-12-03	12-50-54.9	00-24.6 E	37-06.4 N	10	0.8	34		5	SSIS			MEDITERRANEO
1980-12-03	22-16-27.3	05-40.4 W	36-55.1 N	27	0.8	2	4	33	SSIS	4.3	V +	VILLAMARTIN.CA
1980-12-04	03-17-43.0	06-48.0 W	31-48.0 N						SPGM			AZILAL.MAC
1980-12-05	13-32-06.2	01-23.0 E	35-58.5 N	5	1.2	8	10	28	SSIS	5.0	R	MASSENA.ARG
1980-12-05	22-43-38.3	00-46.5 E	36-05.1 N	5	1.2	23		8	SSIS		R	RENAULT.ARG
1980-12-07	02-03-59.0	00-33.8 E	35-56.6 N	5	1.0	23		7	SSIS		R	N.RELIZANE.ARG
1980-12-07	17-37-10.3	01-15.1 E	35-57.5 N	5	1.0	7	10	28	SSIS	5.5	R	MASSENA.ARG
1980-12-08	04-07-14.2	01-04.0 E	36-06.8 N	5	0.9	8	10	17	SSIS	4.0	R	CHARON.ARG
1980-12-08	06-51-23.2	02-07.3 W	35-58.8 N	16	0.9	3	4	25	SSIS	4.3	IV +S	ALBORAN
1980-12-09	01-11-15.3	01-45.7 E	36-05.1 N	5	1.2	13	17	8	SSIS		R	LAMARTINE.ARG
1980-12-11	00-18-06.2	01-30.3 E	36-25.3 N	5	0.8	16	19	9	SSIS		R	SOUK ET TNINE.ARG
1980-12-12	10-37-13.6	01-18.2 E	36-08.2 N	5	1.1	10	16	14	SSIS		R	EL ASNAM.ARG
1980-12-12	18-39-57.6	01-43.4 E	36-22.9 N	5	1.1	7	12	16	SSIS		R	SOUK ET TNINE.ARG
1980-12-14	17-33-22.2	04-55.9 W	36-31.4 N	9	1.0	4	5	15	SSIS	3.2		MARBELLA.MA
1980-12-17	12-31-50.0	05-06.0 W	31-48.0 N						SPGM			SE.IMILCHIL.MAC
1980-12-21	00-59-32.3	07-45.7 E	36-25.4 N	10	1.1			11	NEIS	4.6		LAVERDURE.ARG
1980-12-24	12-47-32.6	01-24.8 E	35-48.7 N	21	1.0	6	9	32	SSIS	4.3	R	E.AMMI MOUSSA.ARG
1980-12-25	08-46-34.9	01-23.0 E	35-39.3 N	5	1.3	13		14	SSIS		R	SW.AMMI MOUSSA.ARG
1980-12-26	04-11-45.5	01-41.7 E	36-52.6 N	20	1.0	12	17	13	SSIS			MEDITERRANEO
1980-12-31	02-25-14.3	01-18.1 E	36-12.7 N	20	0.8	3	5	32	SSIS	4.7	R	EL ASNAM.ARG

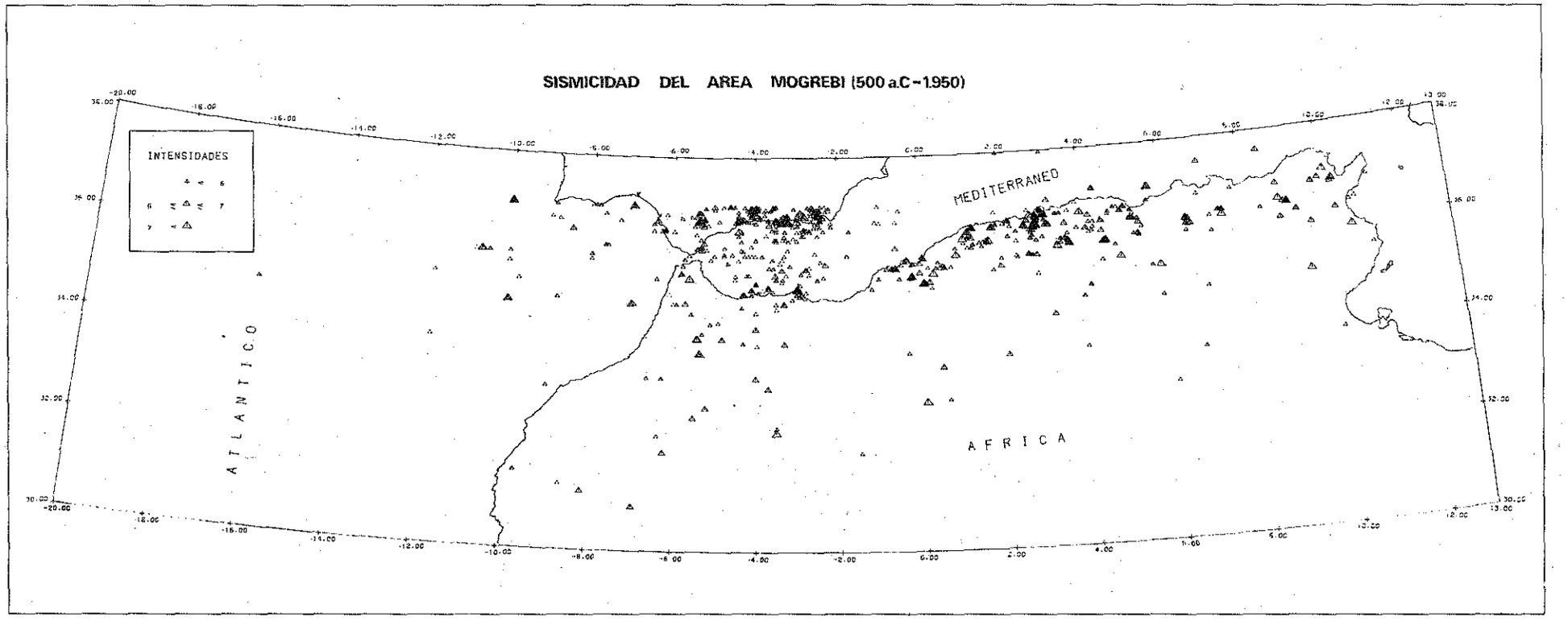

MAPA DE SISMICIDAD HISTORICA E INSTRUMENTAL DEL AREA DEL MOGREB CORRESPONDIENTE AL PERIODO 500 A.C. HASTA 1950. EL TAMARO DEL SIMBOLO DEPENDE DE LA INTENSIDAD MAXIMA ASIGNADA AL TERREMOTO DE ACUERDO CON LAS ESPECIFICACIONES INCLUIDAS EN EL MAPA.

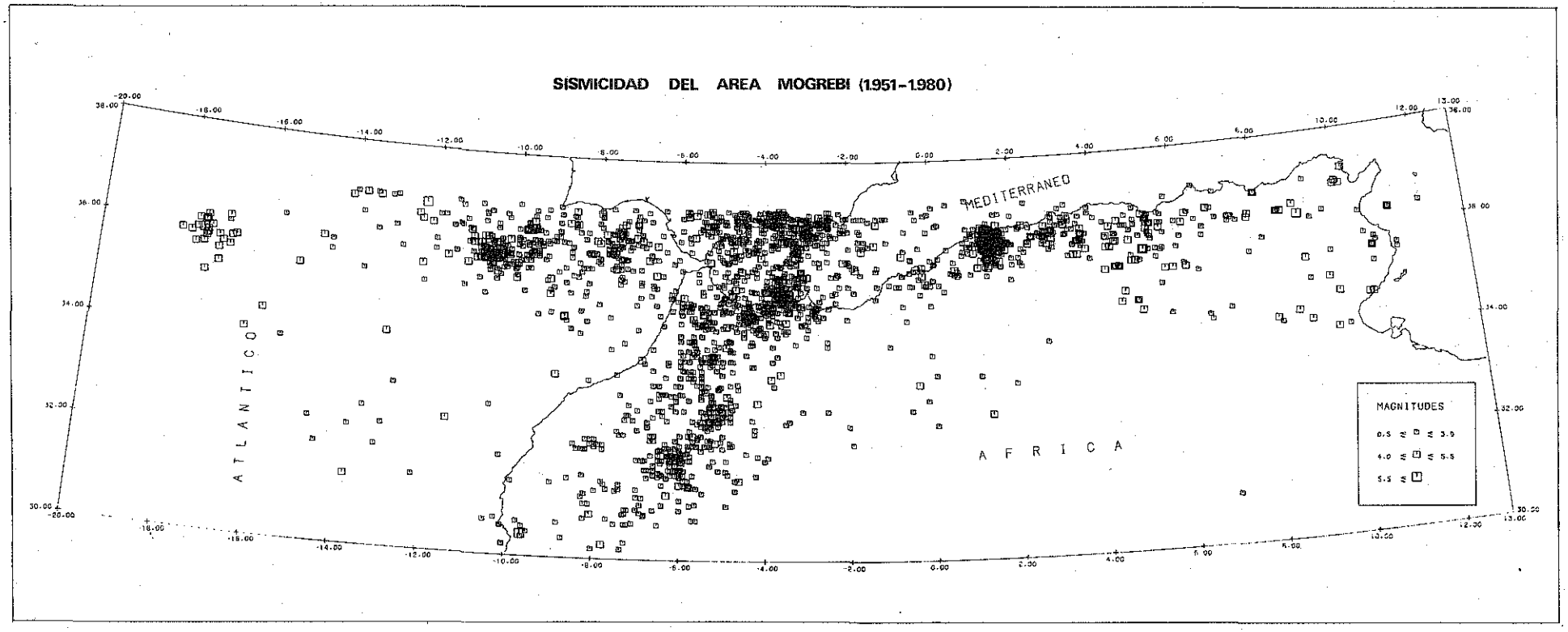

MAPA DE SISMICIDAD INSTRUMENTAL DEL AREA DEL MOGREB PARA EL PERIODO 1951 A 1980. EL TAMAÑO DEL SIMBOLO DEPENDE DEL VALOR DE LA MAGNITUD DE ACUERDO CON LAS ESPECIFICACIONES INCLUIDAS EN EL MAPA.

3.3. CATALOGO DE AZORES

Extensión: 35°W - 20°W
35°N - 43°N

Período: 1522 d.C. - 1980

FECHA	HORA	LONGITUD	LATITUD	PRO	ERP	NO	AGEN	MAG	INT	LOCALIZACION
1522-10-22	24-00-00.0				E		IMGP		X +	VILA FRANCA.SM
1538-00-00	00-00-00.0				E		IMGP			FERRARIA
1547-05-17	11-00-00.0						IMGP		X	FREGUES
1547-05-17	13-14-00.0						IMGP		X	SANTA BARBARA.TE
1562-08-30	02-00-00.0				E		IMGP			SAN JORGE Y PICO
1562-09-23	00-00-00.0				E		IMGP			PICO Y S.JORGE
1563-06-22	00-00-00.0						IMGP			P.DELGADA.SM
1563-06-25	03-00-00.0				E		IMGP			SAN MIGUEL
1563-07-02	00-00-00.0				E		IMGP			SAN MIGUEL
1563-07-07	00-00-00.0				E		IMGP			SAN MIGUEL
1563-07-12	00-00-00.0				E		IMGP			SAN MIGUEL
1563-08-03	00-00-00.0				E		IMGP			AGUA DE PAU.SM
1564-00-00	00-00-00.0				E		IMGP			SAN MIGUEL
1572-09-21	00-00-00.0				E		IMGP			PICO
1580-04-28	00-00-00.0				E		IMGP		VIII	VELAS.SJ
1580-05-01	00-00-00.0						IMGP		IX	SAN JORGE
1580-06-01	00-00-00.0						IMGP		IX	VELAS.SJ
1591-07-26	00-00-00.0						IMGP		X	SAN MIGUEL
1614-04-09	00-00-00.0						IMGP		IX	PRAIA.TE
1614-05-04	17-00-00.0						IMGP		XI	PRAIA.TE
1614-05-24	00-00-00.0						IMGP		X	TERCEIRA
1630-02-09	22-00-00.0						IMGP		IX	FURNAS.SM
1638-06-26	00-00-00.0				E		IMGP			SAN MIGUEL
1638-07-03	00-00-00.0	25-54.0 W	37-42.0 N		E		IMGP			SAN MIGUEL
1642-06-09	00-00-00.0						IMGP		IX	TERCEIRA
1647-01-12	00-00-00.0						IMGP			FAIAL
1647-06-09	10-00-00.0						IMGP		VIII	ANGRA.TE
1647-07-09	13-00-00.0						IMGP		VII	ANGRA.TE
1652-10-10	00-00-00.0						IMGP		VII	LAGOA.SM
1652-10-12	00-00-00.0				E		IMGP			LAGOA.SM
1652-12-12	00-00-00.0				E		IMGP			TERCEIRA
1656-10-18	02-00-00.0						IMGP		VII	SAN MIGUEL
1657-06-29	00-00-00.0						IMGP		VII	TERCEIRA
1662-00-00	00-00-00.0	28-30.0 W	38-30.0 N		E		IMGP			PICO
1662-10-10	00-00-00.0						IMGP		VII	LAGOA.SM
1671-04-13	00-00-00.0						IMGP		VII	FAIAL
1672-04-12	00-00-00.0						IMGP		VII	PRAIA DO NORTE
1682-12-15	00-00-00.0	25-54.0 W	37-42.0 N		E		IMGP			FOSA HIRONDELLE
1691-07-26	00-00-00.0						IMGP			TERCEIRA
1713-11-14	00-00-00.0						IMGP		IX	SAN MIGUEL
1713-12-06	00-00-00.0						IMGP		VIII	SAN MIGUEL
1713-12-08	00-00-00.0						IMGP		VIII	FAIAL
1718-01-02	00-00-00.0						IMGP		VII	BANDEIRAS.PI
1718-02-01	00-00-00.0				E		IMGP		VIII	PICO
1719-00-00	00-00-00.0				E		IMGP			SAN MIGUEL
1720-01-10	00-00-00.0				E		IMGP			PICO
1720-07-10	00-00-00.0	28-18.0 W	38-30.0 N		E		IMGP		VII	PICO
1720-08-12	00-00-00.0						IMGP		X	SAN MIGUEL
1720-09-10	00-00-00.0						IMGP			AZORES
1720-12-08	00-00-00.0	26-36.0 W	38-12.0 N				IMGP		X S	ATLANTICO
1730-06-13	00-00-00.0						IMGP		XI	LUZ.GR
1757-07-09	11-30-00.0						IMGP		XI +	SAN JORGE
1757-07-09	23-55-00.0						IMGP		XI R	SAN JORGE
1757-07-10	12-00-00.0						IMGP		VIII R	SAN JORGE
1758-06-13	00-00-00.0						IMGP		XI	LUZ.GR
1761-04-17	00-00-00.0				E		IMGP			TERCEIRA
1762-04-00	00-00-00.0						IMGP		VI	TERCEIRA
1762-04-21	00-00-00.0				E		IMGP			TERCEIRA
1773-10-26	00-00-00.0						IMGP		IX	SAN MIGUEL
1791-08-00	00-00-00.0						IMGP			PRAIA DA VITORIA.TE
1793-00-00	00-00-00.0						IMGP		X	LAGEDO
1793-07-00	00-00-00.0						IMGP		X	FLORES
1799-06-24	15-30-00.0						IMGP		VII	TERCEIRA
1799-12-29	20-00-00.0						IMGP		VII	TERCEIRA
1800-12-29	00-00-00.0						IMGP		IX	R.DO CAMPANARIO.FL
1801-01-26	15-30-00.0						IMGP		IX	TERCEIRA
1801-05-01	23-30-00.0						IMGP		VII	URZELINA.SJ
1808-05-01	01-30-00.0				E		IMGP		VIII	URZELINA.SJ
1810-06-17	00-00-00.0						IMGP		VIII	SAN MIGUEL
1811-02-01	00-00-00.0	25-48.0 W	37-36.0 N		E		IMGP		VII	SAN MIGUEL

F E C H A	H O R A	LONGITUD	LATITUD	PRO	ERP	NO	AGEN	MAG	INT		LOCALIZACION
1811-06-13	00-00-00.0	25-54.0 W	37-30.0 N		E		IMGP		VIII		SAN MIGUEL
1836-04-19	00-00-00.0						IMGP		VII		ST.MARIA
1837-01-21	00-00-00.0						IMGP		IX		GRACIOSA
1841-06-15	05-30-00.0						IMGP		X		PRAIA DA VITORIA.TE
1848-10-30	00-00-00.0						IMGP		VII		SAN MIGUEL
1851-10-03	04-00-00.0						IMGP				P.DELGADA.SM
1852-04-16	22-16-00.0						IMGP		X		SAN MIGUEL
1852-12-21	10-00-00.0						IMGP				FAIAL
1856-05-11	03-45-00.0						IMGP		VII		SAN MIGUEL
1862-04-18	11-45-00.0						IMGP				SAN MIGUEL
1862-10-13	06-00-00.0						IMGP		VII		FAIAL
1862-10-18	06-00-00.0						IMGP		VII		FAIAL
1863-02-09	00-00-00.0						IMGP		VII		FAIAL
1864-04-22	00-00-00.0						IMGP		VII		VILAFRANCA.SM
1867-06-01	23-55-00.0	27-42.0 W	38-48.0 N		E		IMGP		VII	S	ATLANTICO
1867-09-21	02-45-00.0						IMGP		VII		TERCEIRA
1872-12-07	00-00-00.0						IMGP		VIII		FAIAL
1875-06-13	00-00-00.0						IMGP		VII		FAIAL
1878-01-11	14-35-00.0						IMGP		VII		P.DELGADA.SM
1881-02-09	00-00-00.0						IMGP		VI		SAN MIGUEL
1884-12-22	02-00-00.0						IMGP		VII		P.DELGADA.SM
1885-02-02	21-30-00.0						IMGP		VII		SAN MIGUEL
1885-06-09	00-00-00.0						IMGP		VII		PICO
1885-10-18	21-30-00.0						IMGP		VII		ST.MARIA
1889-02-11	13-10-00.0						IMGP		VII		RIBEIRINHA.FA
1889-04-28	11-40-00.0						IMGP		VII		FAIAL
1890-07-01	08-45-00.0						IMGP		VII		FAIAL
1891-10-04	00-00-00.0						IMGP		VII		VILAFRANCA.SM
1892-05-14	10-00-00.0						IMGP		VII		FAIAL
1892-05-28	17-00-00.0						IMGP		VII		HORTA.FA
1893-07-03	16-00-00.0						IMGP		VII		FAIAL
1893-07-12	18-00-00.0						IMGP		VII		FAIAL
1893-09-02	00-00-00.0						IMGP		VII		FAIAL
1893-09-16	16-00-00.0						IMGP		VII		FAIAL
1894-11-26	05-30-00.0						IMGP		VII		TERCEIRA
1895-10-19	00-00-00.0						IMGP		VII		VILAFRANCA.SM
1896-04-30	00-00-00.0						IMGP		VII		FAIAL
1896-07-19	21-40-00.0						IMGP		VII		TERCEIRA
1896-11-10	01-00-00.0						IMGP		VII		P.DELGADA.SM
1896-12-07	00-00-00.0						IMGP		VII		VILAFRANCA.SM
1897-08-14	03-30-00.0						IMGP		VII		PICO
1897-11-13	00-00-00.0						IMGP		VII		FURNAS.SM
1898-04-08	07-00-00.0						IMGP		VII		FAIAL
1898-12-06	04-00-00.0						IMGP		VII		P.DELGADA.SM
1900-09-12	04-00-00.0						IMGP		VII		ANGRA.TE
1901-09-19	00-00-00.0						IMGP		VII		ANGRA.TE
1901-11-17	03-00-00.0						IMGP		VII		VELAS.SJ
1902-05-07	00-00-00.0	27-30.0 W	37-30.0 N		E		IMGP				ATLANTICO
1903-09-26	00-00-00.0						IMGP		VI		PICO
1903-12-10	00-00-00.0						IMGP		VI		MOSTEIROS.SM
1903-12-16	00-00-00.0						IMGP		VI		MOSTEIROS.SM
1904-11-25	00-00-00.0						IMGP		VI		FAIAL
1906-10-12	11-00-00.0						IMGP		VI		SALAO.FA
1907-04-28	05-10-00.0						IMGP		VI		FURNAS.SM
1907-06-27	04-30-00.0						IMGP		VI		VILAFRANCA.SM
1908-07-24	01-30-00.0						IMGP		VI		ANGRA.TE
1908-12-19	00-00-00.0						IMGP		VI		VILAFRANCA.SM
1909-10-10	19-50-00.0						IMGP		VI		SAN MIGUEL
1910-05-18	23-00-00.0						IMGP		VI		VILAFRANCA.SM
1910-07-27	15-50-00.0						IMGP		VI		VILAFRANCA.SM
1910-11-07	00-00-00.0						IMGP		VI		AGUA DE ALTO.SM
1910-11-08	00-00-00.0						IMGP		VI	R	AGUA DE ALTO.SM
1911-03-07	18-00-00.0	25-54.0 W	37-36.0 N		E		IMGP				ATLANTICO
1911-04-01	08-00-00.0						IMGP		VI		VILAFRANCA.SM
1911-07-09	19-00-00.0						IMGP		VI		CALDEIRAS.SM
1912-01-17	03-00-00.0						IMGP		VI		VILAFRANCA.SM
1912-01-26	00-00-00.0						IMGP		VII		ANGRA.TE
1912-02-13	02-00-00.0						IMGP		VI		VILAFRANCA.SM
1912-02-20	21-30-00.0						IMGP		VI		SAN MIGUEL
1912-02-21	07-30-00.0						IMGP		VII		VILAFRANCA.SM

FECHA	HORA	LONGITUD	LATITUD	PRO	ERP	NO	AGEN	MAG	INT	LOCALIZACION
1912-05-31	01-00-00.0						IMGP		VI	VILAFRANCA.SM
1912-09-15	15-00-00.0						IMGP		VI	RIBEIRA GRANDE.SM
1912-09-26	19-13-00.0						IMGP		VI	VILAFRANCA.SM
1912-11-06	21-00-00.0						IMGP		VII	PRAIA DA VITORIA.TE
1913-04-17	16-00-00.0						IMGP		VI	S.BARTOLOMEU.TE
1913-07-11	00-00-00.0						IMGP		VI	SAN MIGUEL
1915-03-02	05-08-00.0						IMGP		VI	FAIAL
1915-03-13	03-00-00.0						IMGP		VI	ST.MARIA
1915-04-23	00-00-00.0						IMGP		VI	VILAFRANCA.SM
1915-05-08	08-00-00.0						IMGP		VI	FAIAL
1916-01-20	00-00-00.0						IMGP		VI	VILAFRANCA.SM
1917-06-30	16-21-00.0						IMGP		VIII	S.MIGUEL Y TERCEIRA
1917-06-30	17-20-00.0						IMGP		VIII	P.DELGADA.SM
1917-12-21	19-00-00.0						IMGP		VI	HORTA.FA
1920-03-16	07-15-00.0						IMGP		VII	HORTA.FA
1921-03-20	00-00-00.0						IMGP		VI	SAN MIGUEL
1922-04-16	00-00-00.0						IMGP		VII	RIBEIRA GRANDE.SM
1922-05-05	15-10-00.0						IMGP		VI	RIBEIRA GRANDE.SM
1923-04-04	18-50-00.0						IMGP		VII	SAN MIGUEL
1923-04-06	00-00-00.0						IMGP		VI	P.DELGADA.SM
1923-06-28	01-00-00.0						IMGP		VI	HORTA.FA
1923-07-18	01-06-03.0	29-30.0 W	42-00.0 N				USGS	5.6		ATLANTICO
1923-07-18	06-02-19.0	29-15.0 W	43-00.0 N				USGS	5.6		ATLANTICO
1923-07-30	19-30-00.0						IMGP		VI	SAN MIGUEL
1923-09-10	08-00-00.0						IMGP		VI	ANGRA.TE
1924-02-09	03-15-00.0						IMGP		VII	FAIAL
1924-08-27	22-33-57.0	30-30.0 W	41-30.0 N				USGS	5.6		ATLANTICO
1924-10-24	13-31-00.0						IMGP		V	ANGRA.TE
1926-02-18	03-50-00.0						IMGP		V	HORTA.FA
1926-04-05	23-29-19.0	29-00.0 W	39-00.0 N	50			USGS	6.0	VIII S	ATLANTICO
1926-07-09	15-05-34.0	30-00.0 W	38-00.0 N				USGS	5.6	VII S	ATLANTICO
1926-08-31	10-40-08.0	28-00.0 W	38-30.0 N				USGS	5.6	IX +S	ATLANTICO
1928-04-15	05-00-00.0						IMGP		VI	NOROESTE.SM
1928-05-25	16-10-00.0						IMGP		VII	FAIAL
1928-07-23	00-00-00.0						IMGP		VI	CALDEIRAS.SM
1930-02-16	04-00-00.0						IMGP		VI	GINETES.SM
1930-05-21	22-09-07.0	30-00.0 W	43-00.0 N				USGS	6.0		ATLANTICO
1930-10-21	19-05-51.0	23-00.0 W	36-30.0 N				USGS	5.6		ATLANTICO
1930-11-20	08-00-00.0						IMGP		VI	PICO
1931-07-09	12-00-19.0	29-30.0 W	40-15.0 N				USGS	5.6	VIII S	ATLANTICO
1932-03-05	21-24-00.0	25-06.0 W	37-42.0 N				IMGP		VII	SAN MIGUEL
1933-02-22	18-10-00.0						IMGP		V	VILAFRANCA.SM
1933-08-15	00-45-04.0	26-30.0 W	38-00.0 N				USGS	5.6	X S	ATLANTICO
1933-08-15	09-45-09.0	26-30.0 W	38-00.0 N				IMGP		VII SR	ATLANTICO
1934-12-24	15-23-00.0	20-36.0 W	39-00.0 N				IMGP		X S	ATLANTICO
1935-03-20	05-00-00.0						IMGP		V	FAIAL
1935-04-24	12-14-00.0						IMGP		V	FLAMENGOS.FA
1935-04-27	19-04-24.0						IMGP		VIII	SAN MIGUEL
1935-05-27	15-47-00.0						IMGP		V	RIBEIRINHA.FA
1935-12-19	05-57-00.0						IMGP		V	PRAIA DA VITORIA.TE
1936-01-22	16-45-00.0	30-30.0 W	38-30.0 N				IMGP			ATLANTICO
1936-06-20	06-32-00.0	29-30.0 W	40-24.0 N				IMGP			ATLANTICO
1936-06-20	08-25-00.0	29-30.0 W	40-24.0 N				IMGP		R	ATLANTICO
1936-08-23	00-00-00.0	26-18.0 W	38-24.0 N				IMGP			ATLANTICO
1937-11-21	20-29-00.0	25-18.0 W	36-30.0 N				IMGP		VIII S	ATLANTICO
1937-12-14	17-09-00.0	26-30.0 W	38-18.0 N				IMGP		IV S	ATLANTICO
1938-01-12	15-17-00.0	26-12.0 W	38-12.0 N				IMGP			ATLANTICO
1938-12-16	16-33-00.0						IMGP		V	RIBEIRINHA.FA
1938-12-28	15-14-00.0						IMGP		V	FLAMENGOS.FA
1939-04-28	00-32-55.0	28-30.0 W	43-00.0 N				USGS	5.6		ATLANTICO
1939-05-07	15-05-00.0						IMGP		V	BANDEIRAS.PI
1939-05-08	01-46-50.0	24-30.0 W	37-00.0 N				USGS	7.1	X S	ATLANTICO
1939-05-08	16-15-30.0	24-24.0 W	38-48.0 N				USGS		VII S	ATLANTICO
1939-05-08	16-27-19.0	23-54.0 W	37-00.0 N				IMGP		VII S	ATLANTICO
1939-05-14	23-35-57.0	23-54.0 W	37-00.0 N				IMGP		VII S	ATLANTICO
1940-01-30	21-38-00.0	26-18.0 W	37-12.0 N				IMGP			ATLANTICO
1940-06-30	08-27-00.0	26-12.0 W	37-18.0 N				IMGP		VII S	ATLANTICO
1940-07-01	21-29-42.0	29-00.0 W	43-00.0 N				USGS	5.6		ATLANTICO
1941-07-16	07-13-54.0	27-30.0 W	38-48.0 N				IMGP		III SP	ATLANTICO
1941-07-16	07-28-49.0	27-30.0 W	38-48.0 N				IMGP		V S	ATLANTICO

FECHA	HORA	LONGITUD	LATITUD	PRO	ERP	NO	AGEN	MAG	INT	LOCALIZACION
1941-07-19	05-59-51.0	31-30.0 W	39-00.0 N				IMGP			ATLANTICO
1941-07-19	09-24-15.0	32-00.0 W	38-30.0 N				USGS	5.6	VII S	ATLANTICO
1942-06-15	05-56-00.0	29-30.0 W	38-00.0 N				IMGP		II S	ATLANTICO
1942-09-30	23-25-00.0	28-48.0 W	38-48.0 N				IMGP		IV S	ATLANTICO
1942-10-09	05-23-00.0	28-48.0 W	38-48.0 N				IMGP		V S	ATLANTICO
1942-10-09	06-30-00.0	28-48.0 W	38-48.0 N				IMGP		II RS	ATLANTICO
1942-10-10	17-05-00.0	28-48.0 W	38-48.0 N				IMGP		III RS	ATLANTICO
1942-10-11	01-10-15.0	28-48.0 W	38-48.0 N				IMGP		R	ATLANTICO
1942-10-11	03-13-53.0	28-48.0 W	38-48.0 N				IMGP		V RS	ATLANTICO
1942-10-14	19-05-04.0	28-48.0 W	38-48.0 N				IMGP		V PS	ATLANTICO
1942-10-14	20-26-38.0	28-48.0 W	38-48.0 N				IMGP		VI S	ATLANTICO
1942-10-14	21-31-00.0	28-48.0 W	38-48.0 N				IMGP		R	ATLANTICO
1942-10-15	01-27-01.0	28-48.0 W	38-48.0 N				IMGP		III SR	ATLANTICO
1942-10-15	14-53-24.0	28-48.0 W	38-48.0 N				IMGP		VI SR	ATLANTICO
1942-10-15	15-03-00.0	28-48.0 W	38-48.0 N				IMGP		V SR	ATLANTICO
1942-10-17	14-16-00.0	28-48.0 W	38-48.0 N				IMGP		IV SR	ATLANTICO
1942-10-19	08-01-00.0	28-48.0 W	38-48.0 N				IMGP		III SR	ATLANTICO
1942-11-01	21-09-00.0	28-48.0 W	38-48.0 N				IMGP		III S	ATLANTICO
1942-11-08	20-16-00.0	28-48.0 W	38-48.0 N				IMGP		VII S	ATLANTICO
1943-01-12	10-16-57.0	26-24.0 W	38-18.0 N				IMGP		VII S	ATLANTICO
1943-04-06	16-19-00.0	26-30.0 W	38-18.0 N				IMGP			ATLANTICO
1943-04-09	02-47-00.0						IMGP		V	FAIAL
1943-08-03	00-00-00.0						IMGP		VI	VILAFRANCA.SM
1943-08-05	15-12-00.0						IMGP		VI	VILAFRANCA.SM
1943-10-02	23-55-00.0						IMGP		V	ANGRA.TE
1943-10-03	00-52-48.0	26-30.0 W	38-00.0 N				USGS		V S	ATLANTICO
1945-01-05	20-45-00.0						IMGP		VI	ANGRA.TE
1945-03-18	23-18-09.0	29-00.0 W	38-30.0 N				USGS			ATLANTICO
1945-05-25	02-15-00.0						IMGP		VI	SERRETA.TE
1945-06-15	01-40-00.0						IMGP		VII	CAPELO.FA
1945-10-25	14-30-00.0	27-12.0 W	37-42.0 N				IMGP		VII S	ATLANTICO
1946-05-12	13-20-15.0	29-00.0 W	39-30.0 N				USGS		VII S	ATLANTICO
1946-12-27	00-00-00.0						IMGP		VII	SERRETA.TE
1947-01-30	10-30-00.0						IMGP		V	SAN MIGUEL
1947-06-10	19-40-29.0	29-30.0 W	38-00.0 N				IMGP		VII S	ATLANTICO
1947-06-20	23-05-00.0						IMGP		VI	CAPELINHOS.FA
1947-06-20	23-09-00.0	29-30.0 W	38-00.0 N				IMGP		V S	ATLANTICO
1947-06-22	06-10-00.0						IMGP		IX	CAPELINHOS.FA
1947-06-23	08-45-00.0						IMGP		V	HORTA.FA
1947-12-11	23-20-00.0						IMGP		V	FLAMENGOS.FA
1948-01-01	04-40-00.0						IMGP		V	CAPELINHOS.FA
1948-02-01	04-04-00.0						IMGP		V	CAPELINHOS.FA
1948-02-04	08-17-00.0						IMGP		VI	CAPELINHOS.FA
1948-02-05	08-36-00.0						IMGP		V R	CAPELINHOS.FA
1949-01-30	01-50-58.0	27-00.0 W	38-00.0 N				USGS		VIII S	ATLANTICO
1949-05-26	06-23-20.0	33-00.0 W	37-00.0 N				USGS			ATLANTICO
1949-12-28	03-50-56.0	29-24.0 W	40-42.0 N				IMGP			ATLANTICO
1949-12-28	06-25-25.0	29-00.0 W	41-00.0 N				USGS			ATLANTICO
1950-03-30	16-47-40.0	30-00.0 W	40-30.0 N				USGS			ATLANTICO
1950-04-12	23-50-00.0	26-48.0 W	38-18.0 N				IMGP		II SP	ATLANTICO
1950-04-13	00-25-00.0	26-48.0 W	38-18.0 N				IMGP		V S	ATLANTICO
1950-04-13	01-25-00.0	26-48.0 W	38-18.0 N				IMGP		II SR	ATLANTICO
1950-04-13	02-07-00.0	26-48.0 W	38-18.0 N				IMGP		II SR	ATLANTICO
1950-04-13	11-50-00.0	26-48.0 W	38-18.0 N				IMGP		II SR	ATLANTICO
1950-04-13	11-51-13.0	27-00.0 W	38-30.0 N				USGS	5.6	VI S	ATLANTICO
1950-05-23	11-57-00.0	25-54.0 W	37-30.0 N				IMGP		V SP	ATLANTICO
1950-05-24	04-43-10.0	25-54.0 W	37-30.0 N				IMGP		VI S	ATLANTICO
1950-07-21	23-44-00.0						IMGP		V	FLAMENGOS.FA
1950-11-27	02-50-00.0						IMGP		VI	HORTA.FA
1950-11-27	04-41-00.0						IMGP		V	CAPELINHOS.FA
1950-12-29	16-03-00.0						IMGP		VII	AGUALVA.TE
1951-01-07	22-17-40.0	27-12.0 W	38-42.0 N				IMGP		III P	TERCEIRA
1951-01-08	15-44-58.0	27-12.0 W	38-42.0 N				IMGP		II P	TERCEIRA
1951-01-10	04-18-48.0	27-12.0 W	38-42.0 N				IMGP		II P	TERCEIRA
1951-01-10	04-20-47.0	27-12.0 W	38-42.0 N				IMGP		III P	TERCEIRA
1951-01-10	05-05-28.0	27-12.0 W	38-42.0 N				IMGP		II P	TERCEIRA
1951-01-10	05-42-17.0	27-12.0 W	38-42.0 N				IMGP		II P	TERCEIRA
1951-01-10	13-33-48.0	27-12.0 W	38-42.0 N				IMGP		II P	TERCEIRA
1951-01-11	23-46-04.0	27-12.0 W	38-42.0 N				IMGP		II P	TERCEIRA
1951-01-12	09-47-33.0	27-12.0 W	38-42.0 N				IMGP		III P	TERCEIRA

FECHA	HORA	LONGITUD	LATITUD	PRO	ERP	NO	AGEN	MAG	INT		LOCALIZACION
1951-01-12	11-38-37.0	27-12.0 W	38-42.0 N				IMGP		VII		TERCEIRA
1951-01-12	12-03-34.0	27-12.0 W	38-42.0 N				IMGP		III	R	TERCEIRA
1951-01-13	05-47-20.0	27-12.0 W	38-42.0 N				IMGP		II	R	TERCEIRA
1951-01-13	15-11-07.0	27-12.0 W	38-42.0 N				IMGP			R	TERCEIRA
1951-01-13	23-26-43.0	27-06.0 W	38-36.0 N				IMGP		V	R	TERCEIRA
1951-01-17	22-11-53.0	27-12.0 W	38-42.0 N				IMGP		III	R	TERCEIRA
1951-03-15	15-57-24.0						IMGP		V		TERCEIRA
1951-04-06	20-29-53.0	27-30.0 W	40-00.0 N				BCIS				ATLANTICO
1951-06-13	00-45-31.0	25-18.0 W	37-36.0 N				IMGP		V	S	ATLANTICO
1951-06-17	12-02-14.0	25-18.0 W	37-36.0 N				IMGP		IV	S	ATLANTICO
1951-08-28	09-05-00.0						IMGP		V		TERCEIRA
1952-03-01	03-33-54.0	33-00.0 W	37-00.0 N				BCIS				ATLANTICO
1952-03-01	21-57-11.0	26-30.0 W	38-18.0 N				IMGP		VI	S	ATLANTICO
1952-03-02	00-40-00.0						IMGP		V		CALDEIRA.TE
1952-03-02	04-16-00.0	26-18.0 W	38-12.0 N				IMGP		VI	S	ATLANTICO
1952-03-02	04-21-00.0						IMGP		V		GINETES.SM
1952-06-26	13-06-52.0	25-18.0 W	37-42.0 N				IMGP		VII		SAN MIGUEL
1952-06-26	15-35-30.0	25-18.0 W	37-42.0 N				IMGP		VII	R	SAN MIGUEL
1952-06-26	23-04-48.0	25-18.0 W	37-42.0 N				IMGP			R	SAN MIGUEL
1952-06-27	23-57-54.0	25-18.0 W	37-42.0 N				IMGP			R	SAN MIGUEL
1952-06-28	12-43-30.0	25-18.0 W	37-42.0 N				IMGP			R	SAN MIGUEL
1952-09-01	02-19-00.0						IMGP		V		SAN MIGUEL
1953-01-09	00-46-00.0						IMGP		V		CAPELINHOS.FA
1953-02-13	22-20-24.0	25-00.0 W	42-00.0 N				BCIS				ATLANTICO
1953-02-15	22-16-32.0						IMGP		V		RIBEIRINHA.FA
1953-02-22	21-57-44.0	25-48.0 W	36-24.0 N				IMGP	5.2	VI	S	ATLANTICO
1953-04-09	17-06-32.0	27-12.0 W	38-42.0 N				IMGP		III		TERCEIRA
1953-07-23	14-15-00.0						IMGP		V		HORTA.FA
1953-09-05	10-22-54.0	28-24.0 W	39-06.0 N				IMGP	5.6	V	S	ATLANTICO
1953-09-09	03-57-10.0	28-54.0 W	38-54.0 N				IMGP	5.6			ATLANTICO
1953-09-09	04-22-56.0	28-54.0 W	38-54.0 N				IMGP	5.6		R	ATLANTICO
1953-10-09	03-56-40.0	29-12.0 W	38-18.0 N				IMGP		V	S	ATLANTICO
1953-11-02	02-55-27.0	28-48.0 W	38-48.0 N				IMGP	5.6	VI	S	ATLANTICO
1953-11-10	15-08-21.0	28-54.0 W	38-54.0 N				IMGP		VI	S	ATLANTICO
1953-11-19	07-40-59.0	25-36.0 W	37-48.0 N				IMGP		VI		SAN MIGUEL
1954-01-23	00-03-00.0	25-30.0 W	37-48.0 N				IMGP		VI		SAN MIGUEL
1954-01-23	01-15-09.0	25-30.0 W	37-48.0 N				IMGP		VI	R	SAN MIGUEL
1954-06-07	00-05-48.0	25-54.0 W	37-48.0 N				IMGP		IV		SAN MIGUEL
1954-06-21	00-33-02.0	26-12.0 W	38-06.0 N				IMGP		III	SP	ATLANTICO
1954-06-21	00-53-03.0	26-12.0 W	38-06.0 N				IMGP		VI	S	ATLANTICO
1954-12-26	00-26-21.0	28-42.0 W	38-54.0 N				IMGP		III	S	ATLANTICO
1955-10-28	01-23-55.0	29-30.0 W	39-45.0 N				BCIS				ATLANTICO
1956-03-28	20-02-05.0	27-30.0 W	38-48.0 N				IMGP		V		W.TERCEIRA
1956-04-15	05-10-18.0	28-36.0 W	38-36.0 N				IMGP		V		PICO
1956-07-17	15-19-38.0	27-00.0 W	41-00.0 N				USGS				ATLANTICO
1956-08-08	05-46-26.0	27-18.0 W	38-42.0 N				IMGP		VI		TERCEIRA
1956-08-08	17-01-50.0	27-18.0 W	38-42.0 N				IMGP		IV	R	TERCEIRA
1956-08-11	05-47-40.0	27-18.0 W	38-42.0 N				IMGP		VI		TERCEIRA
1956-08-31	09-08-23.0	27-18.0 W	38-42.0 N				IMGP				TERCEIRA
1956-09-17	10-54-21.0	27-12.0 W	38-30.0 N				IMGP		V		S.TERCEIRA
1956-09-18	09-48-56.0	24-00.0 W	37-00.0 N				USGS				ATLANTICO
1956-09-27	01-53-18.0	27-18.0 W	38-42.0 N				IMGP		IV	P	TERCEIRA
1956-09-28	02-07-03.0	27-18.0 W	38-42.0 N				IMGP		V		TERCEIRA
1956-10-17	10-54-20.0	27-00.0 W	37-12.0 N				IMGP		IV	S	ATLANTICO
1957-05-12	01-59-26.0	20-30.0 W	39-15.0 N				BCIS				ATLANTICO
1957-09-16	10-11-47.0	28-36.0 W	38-30.0 N				IMGP		VI		PICO
1957-09-28	06-15-00.0						IMGP		V		CAPELINHOS.FA
1957-10-31	01-52-00.0						IMGP		V		GUADALUPE.GR
1958-01-14	08-06-24.0						IMGP		V		ANGRA.TE
1958-05-08	17-23-00.0						IMGP		V		SAN MIGUEL
1958-05-08	17-59-00.0						IMGP		V	R	SAN MIGUEL
1958-05-08	18-27-00.0						IMGP		V	R	SAN MIGUEL
1958-05-12	21-36-00.0	28-48.0 W	38-36.0 N		E		IMGP		VIII		FAIAL
1958-05-12	22-01-47.0	28-48.0 W	38-36.0 N		E		IMGP			R	FAIAL
1958-05-12	22-54-13.0	28-48.0 W	38-36.0 N		E		IMGP			R	FAIAL
1958-05-12	23-11-23.0	28-48.0 W	38-36.0 N		E		IMGP			R	FAIAL
1958-05-12	23-23-43.0	28-48.0 W	38-36.0 N		E		IMGP			R	FAIAL
1958-05-12	23-50-04.0	28-48.0 W	38-36.0 N		E		IMGP			R	FAIAL
1958-05-13	00-15-59.0	28-48.0 W	38-36.0 N		E		IMGP			R	FAIAL
1958-05-13	00-42-10.0	28-48.0 W	38-36.0 N		E		IMGP			R	FAIAL

FECHA	HORA	LONGITUD	LATITUD	PRO	ERP	NO	AGEN	MAG	INT	LOCALIZACION
1958-05-13	02-23-32.0	28-48.0 W	38-36.0 N		E		IMGP		R	FAIAL
1958-05-13	04-24-41.0	28-48.0 W	38-36.0 N		E		IMGP		R	FAIAL
1958-05-13	04-51-08.0	28-48.0 W	38-36.0 N		E		IMGP		R	FAIAL
1958-05-13	08-08-40.0	28-48.0 W	38-36.0 N		E		IMGP		R	FAIAL
1958-05-13	08-37-10.0	28-48.0 W	38-36.0 N		E		IMGP		R	FAIAL
1958-05-14	02-34-30.0	28-50.0 W	38-35.0 N				BCIS		VI R	FAIAL
1959-01-24	19-55-29.0	25-12.0 W	37-36.0 N				IMGP		V	S.SAN MIGUEL
1959-01-29	06-45-36.0	24-30.0 W	37-30.0 N				BCIS			ATLANTICO
1959-03-30	21-04-00.0	30-00.0 W	41-00.0 N				BCIS			ATLANTICO
1959-04-07	11-03-22.0	27-30.0 W	38-00.0 N				IMGP		III S	ATLANTICO
1959-06-20	00-56-54.0	26-30.0 W	38-00.0 N				BCIS		IV S	ATLANTICO
1959-09-11	14-18-07.0	29-30.0 W	42-30.0 N				USGS	5.0		ATLANTICO
1959-12-31	20-52-55.0	25-00.0 W	37-30.0 N				USGS		VI S	ATLANTICO
1959-12-31	23-42-10.0	25-12.0 W	37-54.0 N				BCIS		IV	SAN MIGUEL
1960-06-04	08-09-55.0	29-30.0 W	40-30.0 N				USGS			ATLANTICO
1960-06-04	08-14-00.0	30-00.0 W	39-30.0 N				BCIS			ATLANTICO
1960-06-04	11-05-10.0	30-30.0 W	39-30.0 N				USGS			ATLANTICO
1960-06-09	17-47-41.0	26-00.0 W	38-00.0 N				USGS		VII S	ATLANTICO
1960-06-09	18-40-15.0	26-24.0 W	38-06.0 N				IMGP			ATLANTICO
1960-07-02	16-39-49.0	27-00.0 W	38-00.0 N				IMGP		IV S	ATLANTICO
1960-07-25	22-40-20.0	25-48.0 W	38-24.0 N				IMGP		IV S	ATLANTICO
1960-08-08	07-11-29.0	29-30.0 W	39-45.0 N				BCIS			ATLANTICO
1960-09-08	10-48-08.0	30-06.0 W	40-00.0 N	39			USGS			ATLANTICO
1960-11-13	20-45-11.9	30-00.0 W	39-54.0 N	23			USGS			ATLANTICO
1960-12-17	11-05-11.0	29-36.0 W	39-30.0 N				IMGP			ATLANTICO
1961-02-25	04-53-34.0	27-06.0 W	38-00.0 N				IMGP		IV S	ATLANTICO
1961-02-25	10-31-44.0	27-06.0 W	38-00.0 N				IMGP		III SR	ATLANTICO
1961-02-25	10-37-20.0	27-06.0 W	38-00.0 N				IMGP		III SR	ATLANTICO
1961-02-27	22-37-52.0	27-30.0 W	38-48.0 N				IMGP		VI +	W.TERCEIRA
1961-03-13	15-31-56.0	26-36.0 W	35-48.0 N	25			USGS		V S	ATLANTICO
1961-06-01	22-38-36.0	27-30.0 W	36-15.0 N	33			BCIS		IV S	ATLANTICO
1961-07-16	20-57-40.9	29-54.0 W	40-54.0 N	33			USGS			ATLANTICO
1961-07-21	04-32-28.2	30-30.0 W	40-30.0 N	33			USGS			ATLANTICO
1961-09-16	10-59-00.0						IMGP		VI	SAN MIGUEL
1961-10-09	08-34-06.0	26-45.0 W	36-15.0 N	33			BCIS		IV S	ATLANTICO
1962-07-12	06-23-37.0	25-36.0 W	37-48.0 N				IMGP		VI +	SANTANA.SM
1962-10-03	01-16-46.7	29-42.0 W	40-36.0 N	33			USGS			ATLANTICO
1962-10-03	01-19-22.5	29-42.0 W	40-42.0 N	33			USGS		R	ATLANTICO
1962-10-04	04-42-05.8	29-30.0 W	40-24.0 N	33			USGS			ATLANTICO
1962-10-04	13-23-34.4	29-42.0 W	40-54.0 N	33			USGS			ATLANTICO
1962-10-05	04-14-39.1	29-30.0 W	40-12.0 N	33			USGS			ATLANTICO
1962-10-05	08-39-32.2	29-48.0 W	40-42.0 N	33			USGS			ATLANTICO
1962-10-06	03-17-07.2	29-30.0 W	40-48.0 N	33			USGS	4.8		ATLANTICO
1962-10-06	03-54-58.3	29-30.0 W	40-30.0 N	33			USGS			ATLANTICO
1962-10-07	06-45-15.3	29-36.0 W	40-30.0 N	33			USGS			ATLANTICO
1962-10-07	09-49-25.9	29-12.0 W	40-12.0 N	33			USGS			ATLANTICO
1962-10-08	05-14-20.4	29-30.0 W	40-30.0 N	33			USGS			ATLANTICO
1962-11-07	12-57-45.7	29-24.0 W	40-30.0 N	33			USGS			ATLANTICO
1962-11-09	18-08-47.9	29-18.0 W	40-18.0 N	33			USGS			ATLANTICO
1963-05-12	22-53-00.0						IMGP		III +	STA.BARBARA.TE
1963-05-15	12-08-08.7	26-30.0 W	38-00.0 N	33			USGS	4.7	VII S	ATLANTICO
1963-05-15	13-52-00.0						IMGP		VI	SAN MIGUEL
1963-08-21	08-05-00.0	28-12.0 W	38-36.0 N				IMGP	5.6	VII +	PICO Y SAN JORGE
1964-02-06	20-51-05.6	31-00.0 W	39-12.0 N	33			USGS	4.3		ATLANTICO
1964-02-15	14-24-10.0	28-18.0 W	38-54.0 N				IMGP		P	N.SAN JORGE
1964-02-15	14-33-50.0	28-18.0 W	38-54.0 N				IMGP		IV P	N.SAN JORGE
1964-02-15	15-02-00.0	28-18.0 W	38-54.0 N				IMGP		V	N.SAN JORGE
1964-02-15	15-53-53.0	28-18.0 W	38-54.0 N				IMGP		R	N.SAN JORGE
1964-02-15	18-13-05.0						IMGP		V	SAN JORGE
1964-02-15	19-57-44.0	28-18.0 W	38-54.0 N				IMGP	4.2	IV R	N.SAN JORGE
1964-02-15	22-19-00.0						IMGP		V R	SAN JORGE
1964-02-15	22-37-00.0						IMGP		V R	SAN JORGE
1964-02-15	22-47-00.0						IMGP		V R	SAN JORGE
1964-02-15	22-57-00.0						IMGP		V R	SAN JORGE
1964-02-15	23-07-00.0						IMGP		V R	SAN JORGE
1964-02-15	23-17-00.0						IMGP		V R	SAN JORGE
1964-02-15	23-29-00.0						IMGP		V R	SAN JORGE
1964-02-15	23-37-00.0						IMGP		V R	SAN JORGE
1964-02-16	00-49-00.0						IMGP		V R	SAN JORGE
1964-02-16	00-51-00.0						IMGP		V R	SAN JORGE

FECHA	HORA	LONGITUD	LATITUD	PRO	ERP	NO	AGEN	MAG	INT	LOCALIZACION
1964-02-16	01-28-00.0						IMGP		V R	SAN JORGE
1964-02-16	03-30-00.0						IMGP		V R	SAN JORGE
1964-02-16	05-20-30.0	28-06.0 W	38-48.0 N				IMGP	3.2	IV R	N.SAN JORGE
1964-02-16	05-25-30.0	28-06.0 W	38-48.0 N				IMGP	3.5	IV R	N.SAN JORGE
1964-02-16	06-02-19.0	28-12.0 W	38-48.0 N				IMGP	3.4	IV R	N.SAN JORGE
1964-02-16	17-59-00.0						IMGP		V R	SAN JORGE
1964-02-16	18-24-00.0						IMGP		V R	SAN JORGE
1964-02-16	19-00-00.0						IMGP		V R	SAN JORGE
1964-02-16	19-02-00.0						IMGP		V R	SAN JORGE
1964-02-16	19-15-00.0						IMGP		V R	SAN JORGE
1964-02-16	20-02-00.0						IMGP		V R	SAN JORGE
1964-02-16	20-07-00.0						IMGP		V R	SAN JORGE
1964-02-17	20-19-10.0	28-12.0 W	38-54.0 N				IMGP		V R	N.SAN JORGE
1964-02-17	21-40-40.0						IMGP		V R	SAN JORGE
1964-02-17	22-14-44.0	28-18.0 W	38-54.0 N				IMGP		V R	N.SAN JORGE
1964-02-17	22-21-33.0	28-18.0 W	38-54.0 N				IMGP		V R	N.SAN JORGE
1964-02-18	00-20-15.0	28-18.0 W	38-54.0 N				IMGP		V R	N.SAN JORGE
1964-02-18	00-48-13.0	28-12.0 W	38-48.0 N				IMGP		V R	N.SAN JORGE
1964-02-18	00-52-05.0	28-12.0 W	38-48.0 N				IMGP		R	N.SAN JORGE
1964-02-18	01-38-39.0	28-18.0 W	38-54.0 N				IMGP		V R	N.SAN JORGE
1964-02-18	03-23-33.0	28-12.0 W	38-48.0 N				IMGP		V R	N.SAN JORGE
1964-02-18	03-46-00.0						IMGP		V R	SAN JORGE
1964-02-18	08-01-49.2	28-30.0 W	38-48.0 N	33			USGS	4.6	VI S	ATLANTICO
1964-02-18	12-19-20.6	28-24.0 W	38-48.0 N	33			USGS	4.6	VI SR	ATLANTICO
1964-02-18	21-23-57.0	28-18.0 W	38-48.0 N				IMGP	4.0	VI	N.SAN JORGE
1964-02-18	21-52-58.0	28-12.0 W	38-48.0 N				IMGP	3.8	R	N.SAN JORGE
1964-02-19	00-30-11.0	28-18.0 W	38-12.0 N				IMGP			ATLANTICO
1964-02-19	00-34-14.5	28-30.0 W	38-54.0 N	33			USGS	4.5		ATLANTICO
1964-02-19	02-01-00.0						IMGP		V R	SAN JORGE
1964-02-19	02-40-00.0						IMGP		VI	FAIAL
1964-02-19	03-04-15.0	28-24.0 W	38-48.0 N				IMGP	3.4	IV R	SAN JORGE
1964-02-19	04-47-00.0						IMGP		V	FAIAL
1964-02-19	06-33-36.5	28-36.0 W	38-54.0 N	33			USGS	4.5	VI S	E.FAIAL
1964-02-19	15-21-00.0						IMGP		V R	SAN JORGE
1964-02-19	19-30-00.0						IMGP		V R	SAN JORGE
1964-02-20	02-10-00.0						IMGP		V R	SAN JORGE
1964-02-20	03-15-00.0						IMGP		V R	SAN JORGE
1964-02-20	21-54-00.0						IMGP		VI	SAN JORGE
1964-02-21	02-28-57.8	31-00.0 W	41-12.0 N	33			USGS	4.1	IV S	ATLANTICO
1964-02-21	17-14-45.4	28-42.0 W	38-18.0 N	33			USGS	4.8	VI S	ATLANTICO
1964-02-23	13-46-05.0	28-24.0 W	38-48.0 N				IMGP			ATLANTICO
1964-02-23	19-40-52.0	28-36.0 W	38-30.0 N	33			USGS	4.5		PICO
1964-03-04	12-59-10.4	29-00.0 W	42-30.0 N	33			USGS	4.2		ATLANTICO
1964-03-05	18-52-02.0						IMGP	4.2	VI	SAN MIGUEL
1964-03-11	04-39-31.5	33-24.0 W	36-42.0 N	33			USGS	4.3	VI S	ATLANTICO
1964-03-18	11-17-53.0	27-18.0 W	38-42.0 N				IMGP	4.4	V	TERCEIRA
1964-04-30	02-43-29.0	28-12.0 W	38-48.0 N				IMGP	3.5	IV	SAN JORGE
1964-05-09	12-19-52.0						IMGP	4.1	V	SAN MIGUEL
1964-05-09	13-41-14.0						IMGP	3.1	IV R	SAN MIGUEL
1964-05-09	17-25-41.0						IMGP	4.0	V R	SAN MIGUEL
1964-05-09	17-38-07.0						IMGP	4.1	R	SAN MIGUEL
1964-05-11	09-38-47.0	28-36.0 W	38-36.0 N				IMGP		IV	FAIAL
1964-05-26	07-57-45.0						IMGP	3.0	IV	SAN MIGUEL
1964-05-28	10-45-14.0						IMGP	3.5		SAN MIGUEL
1964-07-11	22-34-43.8	29-54.0 W	41-42.0 N	33			USGS	4.8	VI S	ATLANTICO
1964-07-28	02-37-19.0						IMGP	3.4	V	SAN MIGUEL
1964-07-28	20-53-40.0	24-30.0 W	38-00.0 N				IMGP	4.6	VI S	ATLANTICO
1964-08-27	18-12-51.5						IMGP	3.5	IV	SAN MIGUEL
1964-09-03	01-38-33.5						IMGP	4.0	V	SAN MIGUEL
1964-09-03	02-05-46.0						IMGP	3.9	V R	SAN MIGUEL
1964-09-03	02-06-54.0						IMGP	3.7	V R	SAN MIGUEL
1964-09-04	04-23-01.5						IMGP	3.1	III R	SAN MIGUEL
1964-09-06	18-55-47.4	26-36.0 W	38-18.0 N	33			USGS	4.9	VI S	ATLANTICO
1964-09-14	15-03-21.0	27-06.0 W	37-54.0 N				IMGP		V S	ATLANTICO
1964-09-15	05-00-37.5	27-12.0 W	37-54.0 N				IMGP		V SR	ATLANTICO
1964-09-18	13-12-42.3	29-42.0 W	39-48.0 N	20			USGS	5.5		ATLANTICO
1964-10-18	16-52-02.0						IMGP	3.2	IV	SAN MIGUEL
1964-10-21	00-17-48.5	27-06.0 W	38-00.0 N				IMGP	3.6	IV S	ATLANTICO
1964-10-21	08-35-18.0						IMGP	3.9	V	SAN MIGUEL
1964-10-29	13-40-36.3	29-30.0 W	41-18.0 N	33			USGS	4.6	VI S	ATLANTICO

FECHA	HORA	LONGITUD	LATITUD	PRO	ERP	NO	AGEN	MAG	INT	LOCALIZACION
1965-04-05	03-12-54.0	28-48.0 W	37-42.0 N				IMGP	5.4		ATLANTICO
1965-06-01	15-18-36.0	26-36.0 W	37-54.0 N	33			USGS	4.9		ATLANTICO
1965-07-26	04-04-20.0	26-36.0 W	38-12.0 N				IMGP	4.4		ATLANTICO
1965-08-16	04-36-38.0	35-00.0 W	35-12.0 N				IMGP	4.8		ATLANTICO
1965-08-16	19-53-19.0	35-00.0 W	35-54.0 N				IMGP	4.6		ATLANTICO
1965-08-23	14-08-58.0	26-06.0 W	40-30.0 N				IMGP	5.2		ATLANTICO
1965-11-23	13-00-42.5	32-30.0 W	37-06.0 N	43			USGS	4.3		ATLANTICO
1966-01-09	04-50-52.5	29-18.0 W	41-12.0 N	33			USGS	4.4		ATLANTICO
1966-04-04	20-44-56.3	31-12.0 W	38-00.0 N	33			USGS	4.6		ATLANTICO
1966-04-04	20-48-39.0	31-18.0 W	38-12.0 N	33			USGS	4.8		ATLANTICO
1966-05-16	12-57-43.3	34-18.0 W	36-36.0 N	33			USGS	4.4		ATLANTICO
1966-06-02	04-17-42.3	29-30.0 W	41-00.0 N	33			USGS	4.2		ATLANTICO
1966-07-04	12-00-46.0	26-42.0 W	38-12.0 N				IMGP	5.0		ATLANTICO
1966-07-04	12-15-26.5	24-42.0 W	37-30.0 N	20			USGS	5.4		ATLANTICO
1966-07-04	15-36-55.0	24-48.0 W	37-30.0 N				IMGP	4.0	R	ATLANTICO
1966-07-04	20-09-06.0	24-36.0 W	37-48.0 N				IMGP	4.4		ATLANTICO
1966-07-04	23-49-52.3	24-00.0 W	39-00.0 N	33			USGS	4.3		ATLANTICO
1966-07-05	02-22-22.4	24-36.0 W	37-30.0 N	15			USGS	4.8	R	ATLANTICO
1966-07-05	04-36-30.6	24-54.0 W	37-30.0 N	33			USGS	4.3		ATLANTICO
1966-07-05	05-09-04.7	24-42.0 W	37-36.0 N	18			USGS	5.1	R	ATLANTICO
1966-07-05	06-37-20.7	24-24.0 W	37-42.0 N	33			USGS	4.2		ATLANTICO
1966-07-05	07-15-52.6	24-48.0 W	37-36.0 N	33			USGS	4.4	R	ATLANTICO
1966-07-08	13-17-29.0	24-24.0 W	38-06.0 N				IMGP	3.3		ATLANTICO
1966-09-02	18-09-29.0	26-48.0 W	37-54.0 N				IMGP	4.0		ATLANTICO
1966-09-02	18-16-16.0	26-42.0 W	38-00.0 N				IMGP	3.5	R	ATLANTICO
1966-09-18	02-20-32.2	29-42.0 W	40-06.0 N	33			USGS	4.4		ATLANTICO
1966-11-23	19-50-25.0	24-36.0 W	37-42.0 N				IMGP	4.3		ATLANTICO
1967-02-23	03-38-38.1	29-14.9 W	38-57.9 N	33			USGS	4.4		ATLANTICO
1967-03-31	06-43-08.9	28-26.9 W	38-56.1 N	33			USGS	4.4	VI +S	ATLANTICO
1967-04-28	11-33-45.4	33-30.0 W	36-24.0 N	33		8	ISCE	4.6		ATLANTICO
1967-08-09	16-49-57.0	25-18.0 W	37-48.0 N				IMGP		V +P	SAN MIGUEL
1967-08-10	05-26-16.0	25-18.0 W	37-48.0 N				IMGP	4.6	VII +	SAN MIGUEL
1967-08-10	08-27-56.0	25-18.0 W	37-48.0 N				IMGP	4.3	R	SAN MIGUEL
1967-11-10	04-01-36.0	27-48.0 W	41-12.0 N	33		10	ISCE	4.4		ATLANTICO
1967-12-08	14-32-44.4	24-30.0 W	37-06.0 N	33			USGS	4.5		ATLANTICO
1968-01-20	06-09-12.0	21-54.0 W	36-54.0 N	33		15	ISCE	4.3		ATLANTICO
1968-01-20	06-27-39.4	29-12.0 W	41-18.0 N	33			USGS	4.7		ATLANTICO
1968-01-20	08-22-28.7	29-18.0 W	41-18.0 N	33			USGS	4.7	R	ATLANTICO
1968-01-20	08-57-44.9	29-18.0 W	41-24.0 N	33			USGS	4.6	R	ATLANTICO
1968-01-20	08-59-48.4	29-36.0 W	41-24.0 N	33		10	ISCE	4.4		ATLANTICO
1968-01-20	09-14-21.4	29-12.0 W	41-00.0 N	33			USGS	4.4		ATLANTICO
1968-01-20	09-30-36.3	29-18.0 W	41-06.0 N	33			USGS	4.4	R	ATLANTICO
1968-01-20	10-10-48.1	29-30.0 W	41-12.0 N	33			USGS	4.6		ATLANTICO
1968-01-20	10-49-13.1	29-06.0 W	41-00.0 N	33			USGS	4.3	R	ATLANTICO
1968-01-20	10-54-50.0	23-00.0 W	40-00.0 N	33		6	ISCE	4.1		ATLANTICO
1968-01-20	11-22-35.7	29-54.0 W	40-12.0 N	33			USGS	4.5		ATLANTICO
1968-01-20	12-26-05.1	29-12.0 W	41-06.0 N	33			USGS	4.6	R	ATLANTICO
1968-01-20	13-51-25.0	30-18.0 W	40-18.0 N	33		7	ISCE	4.6		ATLANTICO
1968-01-20	13-55-31.6	29-18.0 W	41-06.0 N	33			USGS	4.3	R	ATLANTICO
1968-01-20	14-10-35.9	29-24.0 W	41-06.0 N	33			USGS	4.4	R	ATLANTICO
1968-01-20	18-46-09.9	29-24.0 W	41-12.0 N	33			USGS	4.3	R	ATLANTICO
1968-01-21	08-25-54.9	29-54.0 W	41-44.4 N	33		21	ISCE	4.7		ATLANTICO
1968-01-22	07-42-31.7	29-36.0 W	41-00.0 N	33			USGS	4.4		ATLANTICO
1968-01-22	08-12-48.8	29-06.0 W	41-18.0 N	33		6	ISCE	4.5	R	ATLANTICO
1968-01-22	13-21-33.3	29-18.0 W	41-18.0 N	33			USGS	4.7		ATLANTICO
1968-03-13	11-13-34.3	32-42.0 W	37-06.0 N	33			USGS	4.5		ATLANTICO
1968-03-19	07-43-37.2	33-00.0 W	37-12.0 N	33			USGS	5.0		ATLANTICO
1968-04-09	11-18-54.0	34-24.0 W	36-24.0 N	33		8	ISCE	4.2		ATLANTICO
1968-04-19	12-23-51.5	26-36.0 W	38-12.0 N	33			USGS	4.6		ATLANTICO
1968-04-20	05-43-08.2	32-18.0 W	37-39.6 N	33		18	ISCE	4.4		ATLANTICO
1968-04-20	09-44-08.6	26-36.0 W	38-18.0 N	33			USGS	4.9	P	ATLANTICO
1968-04-20	10-18-01.1	26-36.0 W	38-18.0 N	33			USGS	5.1		ATLANTICO
1968-04-20	13-25-05.3	26-54.0 W	38-06.0 N				IMGP	3.4		ATLANTICO
1968-05-02	07-40-07.2	34-02.8 W	36-14.9 N	33			USGS	4.8	P	ATLANTICO
1968-05-02	07-58-05.0	34-04.9 W	36-17.5 N	33			USGS	4.9		ATLANTICO
1968-05-31	23-12-43.0	31-00.6 W	36-04.3 N	33			USGS	4.3		ATLANTICO
1968-06-17	17-21-57.1	25-54.0 W	37-42.0 N				IMGP	4.6		SW.SAN MIGUEL
1968-07-19	23-19-11.0	27-18.0 W	38-24.0 N				IMGP	4.3		S.TERCEIRA
1968-07-31	05-59-44.0	24-12.0 W	37-36.0 N				IMGP	5.2		ATLANTICO
1968-08-01	14-23-03.9	29-52.9 W	39-11.3 N	33			USGS	4.8		ATLANTICO

FECHA	HORA	LONGITUD	LATITUD	PRO	ERP	NO	AGEN	MAG	INT	LOCALIZACION
1968-09-05	08-21-07.8	31-41.4 W	37-21.7 N	33			USGS	4.6		ATLANTICO
1968-09-05	09-10-33.5	31-48.1 W	37-30.3 N	33			USGS	4.4	R	ATLANTICO
1968-10-12	06-12-01.3	29-16.9 W	42-43.0 N	33			USGS	4.4		ATLANTICO
1968-10-12	06-45-45.9	29-30.5 W	42-32.8 N	33			USGS	4.4		ATLANTICO
1968-11-07	01-33-00.0	26-36.0 W	38-18.0 N				IMGP	4.0		ATLANTICO
1968-11-20	04-17-39.2	29-12.0 W	43-00.0 N	33			USGS	4.6		ATLANTICO
1969-01-01	22-26-13.7	29-22.6 W	42-32.6 N	33			USGS	4.6		ATLANTICO
1969-01-09	04-22-48.0	34-18.0 W	41-00.0 N	33		5	ISCE	4.2		ATLANTICO
1969-01-19	02-52-00.5	32-18.0 W	37-24.0 N	33		10	ISCE	4.3		ATLANTICO
1969-02-28	01-07-55.0	26-30.0 W	38-06.0 N				IMGP	3.5		ATLANTICO
1969-03-31	01-24-48.0	27-24.0 W	38-48.0 N				IMGP	3.7		TERCEIRA
1969-06-15	20-56-06.0	29-36.0 W	39-06.0 N				IMGP	4.1	P	ATLANTICO
1969-06-15	23-14-19.0	29-36.0 W	39-06.0 N				IMGP	4.7		ATLANTICO
1969-06-19	10-43-26.0	29-36.0 W	39-06.0 N				IMGP	5.9		ATLANTICO
1969-07-03	15-02-21.0	29-12.0 W	43-00.0 N				IMGP	4.3		ATLANTICO
1969-08-24	01-05-09.2	28-18.0 W	39-11.4 N	33		9	ISCE	4.3		E.GRACIOSA
1970-03-02	08-53-07.0	28-48.0 W	36-12.0 N	33		9	ISCE	4.5		ATLANTICO
1970-04-12	23-01-57.4	33-10.1 W	36-49.7 N	33			USGS	4.4		ATLANTICO
1970-11-01	00-18-11.9	31-27.8 W	38-35.2 N	33			USGS	4.7		ATLANTICO
1970-11-01	00-25-43.8	31-25.1 W	38-06.5 N	33			USGS	4.9		ATLANTICO
1970-11-21	05-59-44.6	27-43.9 W	38-40.1 N	21			USGS	4.3	IV S	E.SAN JORGE
1971-04-04	12-20-54.0	30-53.8 W	37-58.5 N	33			USGS	4.8		ATLANTICO
1971-08-21	17-08-21.5	29-16.1 W	42-04.7 N	33			USGS	4.7		ATLANTICO
1971-08-31	16-02-08.6	29-20.8 W	42-28.7 N	33			USGS	4.6		ATLANTICO
1971-09-22	08-46-33.5	29-22.7 W	42-17.0 N	33			USGS	4.3		ATLANTICO
1971-09-25	15-31-11.4	29-27.1 W	41-17.4 N	33			USGS	4.6		ATLANTICO
1972-05-08	01-29-46.9	29-18.0 W	39-36.0 N			7	ISCE			ATLANTICO
1972-05-19	11-13-59.5	31-39.6 W	37-54.0 N			5	ISCE			ATLANTICO
1972-05-23	10-04-44.1	31-56.0 W	37-34.5 N	33			USGS	5.0		ATLANTICO
1972-06-14	23-18-37.9	29-18.0 W	40-42.0 N			5	ISCE	5.1		ATLANTICO
1972-08-19	04-04-56.8	34-04.8 W	36-18.6 N			12	ISCE	4.4		ATLANTICO
1972-11-05	18-47-07.0	25-00.0 W	37-12.0 N			4	ISCE			ATLANTICO
1973-01-04	00-31-42.0	29-16.3 W	41-18.3 N	33			USGS	4.5		ATLANTICO
1973-01-08	00-00-53.8	29-29.4 W	42-13.0 N	33			USGS	4.1		ATLANTICO
1973-02-06	19-40-25.1	29-25.8 W	42-22.4 N	33			USGS	4.4		ATLANTICO
1973-03-27	00-01-05.0	33-54.5 W	36-18.8 N	33			USGS	4.3		ATLANTICO
1973-05-08	00-26-12.1	34-39.2 W	35-49.3 N	33			USGS	4.1		ATLANTICO
1973-06-26	17-07-08.0	30-18.0 W	39-48.0 N			7	ISCE			ATLANTICO
1973-07-06	18-28-14.0	28-54.0 W	39-18.0 N			4	ISCE			ATLANTICO
1973-08-02	10-28-30.6	29-55.8 W	39-47.4 N			5	ISCE			ATLANTICO
1973-10-22	03-01-04.0	28-18.0 W	40-06.0 N			4	ISCE			ATLANTICO
1973-11-01	13-12-55.0	28-24.0 W	38-24.0 N			14	ISCE	4.2		PICO
1973-11-13	20-17-52.2	32-45.6 W	37-07.8 N			5	ISCE	4.3		ATLANTICO
1973-11-23	13-36-19.3	28-18.5 W	38-27.5 N	5			USGS	5.0	VIII S	ATLANTICO
1973-12-11	00-10-09.2	28-40.0 W	38-44.3 N	33			USGS	5.0		N.FAIAL
1974-02-02	03-37-25.0	34-32.2 W	35-37.6 N	33			USGS	4.9		ATLANTICO
1974-03-04	01-03-59.7	34-05.9 W	36-17.0 N	33			USGS	4.9		ATLANTICO
1974-05-26	18-05-39.0	29-54.6 W	41-36.0 N			6	ISCE	4.3		ATLANTICO
1974-05-27	00-10-56.0	30-12.0 W	40-30.0 N			6	ISCE	4.5		ATLANTICO
1974-05-27	13-08-10.6	29-50.5 W	41-36.4 N	33			USGS	4.6		ATLANTICO
1974-05-29	07-29-47.9	29-29.8 W	41-20.1 N	33			USGS	4.5		ATLANTICO
1974-07-16	16-01-16.6	32-42.9 W	37-16.6 N	33			USGS	4.7		ATLANTICO
1974-07-27	21-24-39.0	32-37.3 W	37-06.5 N	33			USGS	4.8		ATLANTICO
1974-07-28	08-00-38.0	33-00.0 W	37-24.0 N			10	ISCE	4.4		ATLANTICO
1974-11-28	13-33-38.8	31-59.5 W	37-33.8 N	33			USGS	4.8		ATLANTICO
1975-04-07	18-41-31.1	29-32.3 W	42-10.0 N	33		6	NEIS	4.4	P	ATLANTICO
1975-04-07	22-51-32.5	29-35.3 W	42-13.9 N	33		12	NEIS	4.7		ATLANTICO
1975-04-07	23-25-36.4	29-29.8 W	42-12.8 N	33		17	NEIS	4.5	R	ATLANTICO
1975-04-08	01-51-29.9	29-18.4 W	42-40.3 N	33		74	NEIS	4.9		ATLANTICO
1975-04-08	03-28-22.2	29-21.7 W	42-32.2 N	33		17	NEIS	4.5	R	ATLANTICO
1975-04-08	06-43-25.7	29-20.8 W	42-24.2 N	33		20	NEIS	4.7	R	ATLANTICO
1975-04-08	08-19-38.4	29-12.2 W	42-31.8 N	33		8	NEIS	4.5	R	ATLANTICO
1975-04-08	08-25-56.1	29-35.8 W	42-17.2 N	33		17	NEIS	4.5	R	ATLANTICO
1975-04-08	11-36-53.8	29-24.7 W	42-41.2 N	33		88	NEIS	5.2		ATLANTICO
1975-04-08	13-10-30.0	29-00.0 W	42-42.0 N			6	ISCE	4.5	R	ATLANTICO
1975-04-08	16-16-33.9	29-15.4 W	42-43.0 N	33		14	NEIS	4.6	R	ATLANTICO
1975-04-21	00-47-18.7	29-09.5 W	42-56.5 N	33		19	NEIS	4.5	R	ATLANTICO
1975-04-21	08-53-38.0	26-12.0 W	37-36.0 N			14	ISCE	4.4		ATLANTICO
1975-04-22	11-13-50.9	29-14.9 W	42-07.3 N	33		24	NEIS	4.6		ATLANTICO
1975-06-10	04-34-55.0	29-24.0 W	40-30.0 N			4	ISCE	4.3	P	ATLANTICO

FECHA	HORA	LONGITUD	LATITUD	PRO	ERP	NO	AGEN	MAG	INT	LOCALIZACION
1975-06-10	05-30-04.0	29-24.0 W	40-36.0 N			4	ISCE	4.3	P	ATLANTICO
1975-06-10	06-04-48.3	29-28.1 W	40-41.2 N	33		99	NEIS	5.1		ATLANTICO
1975-06-10	07-28-32.2	29-21.9 W	40-19.4 N	33		44	NEIS	4.6	R	ATLANTICO
1975-06-10	07-35-18.6	29-32.9 W	40-29.1 N	33		7	NEIS	4.5	R	ATLANTICO
1975-06-10	08-52-19.6	29-28.5 W	40-28.7 N	33		54	NEIS	4.6	R	ATLANTICO
1975-06-16	22-30-18.0	30-06.0 W	38-54.0 N	12		6	ISCE	4.2		ATLANTICO
1975-06-18	05-17-41.5	33-48.6 W	36-19.2 N			10	ISCE	4.4		ATLANTICO
1975-06-23	02-15-20.2	33-49.2 W	36-18.0 N			11	ISCE	4.7		ATLANTICO
1975-11-18	12-36-35.6	29-50.9 W	40-21.4 N	33		25	NEIS	4.8		ATLANTICO
1976-03-26	11-08-13.7	33-53.8 W	36-37.6 N	33		12	NEIS	4.7		ATLANTICO
1976-03-26	11-09-39.2	33-49.8 W	36-39.6 N	33		17	ISCE	4.7	R	ATLANTICO
1976-07-07	14-00-29.6	33-19.1 W	37-29.2 N	33		42	NEIS	4.8		ATLANTICO
1976-08-25	10-29-25.0	29-00.0 W	38-00.0 N				IMGP	3.5	III S	ATLANTICO
1976-08-25	17-18-42.4	24-53.0 W	37-21.2 N	33		5	NEIS			ATLANTICO
1976-08-26	04-43-13.0	24-48.0 W	36-54.0 N				IMGP		III S	ATLANTICO
1976-09-26	19-07-03.6	29-36.0 W	39-48.0 N	33		7	ISCE			ATLANTICO
1976-10-09	10-05-49.0	26-42.0 W	38-06.0 N	11			IMGP	3.7	P	ATLANTICO
1976-10-09	10-13-06.0	26-48.0 W	38-06.0 N				IMGP	4.3	III S	ATLANTICO
1976-10-09	10-16-08.0	26-48.0 W	38-06.0 N				IMGP	3.7	R	ATLANTICO
1976-10-09	10-22-30.0	26-48.0 W	38-06.0 N				IMGP	4.3	R	ATLANTICO
1976-10-28	13-38-55.0	28-36.0 W	39-30.0 N				IMGP			ATLANTICO
1976-11-20	11-58-58.6	33-12.0 W	37-00.0 N	33		23	NEIS	4.8		ATLANTICO
1976-11-24	03-55-39.4	33-12.2 W	36-35.3 N	33		10	NEIS	4.9		ATLANTICO
1977-02-09	18-36-52.0	26-30.0 W	38-42.0 N				IMGP		II S	ATLANTICO
1977-02-09	18-51-45.0	26-30.0 W	38-42.0 N				IMGP		II SR	ATLANTICO
1977-02-09	19-10-53.0	26-30.0 W	38-42.0 N				IMGP		II SR	ATLANTICO
1977-02-23	06-35-27.8	30-05.8 W	38-22.9 N	33		15	NEIS	4.5		ATLANTICO
1977-02-27	04-03-09.4	31-55.3 W	37-32.2 N	33		49	NEIS	4.6		ATLANTICO
1977-04-23	00-05-50.0	25-18.0 W	37-30.0 N				IMGP		IV S	S.SAN MIGUEL
1977-05-09	10-38-57.9	31-17.8 W	38-31.0 N	33		23	NEIS	4.3		ATLANTICO
1977-05-29	16-37-20.5	29-32.3 W	40-29.5 N	12		59	NEIS	4.7		ATLANTICO
1977-09-01	23-09-03.0	29-48.0 W	39-52.2 N				IMGP			ATLANTICO
1977-09-23	14-11-40.0	28-12.0 W	39-00.0 N				ISCE		IV S	W.GRACIOSA
1977-11-20	19-00-06.3	27-06.0 W	38-12.0 N	33		9	ISCE		IV S	ATLANTICO
1977-12-03	08-06-36.0	25-06.0 W	37-36.0 N				IMGP		IV S	SE.SAN MIGUEL
1977-12-04	17-17-51.0	23-48.0 W	37-24.0 N				IMGP			ATLANTICO
1978-01-25	22-01-22.7	29-30.0 W	38-24.0 N	10		28	NEIS	4.3	III S	ATLANTICO
1978-04-01	19-02-43.3	24-30.0 W	37-06.0 N	33		70	NEIS	4.7	IV S	ATLANTICO
1978-06-05	20-42-27.0	26-36.0 W	38-00.0 N				IMGP		IV S	ATLANTICO
1978-06-28	14-44-18.2	29-48.0 W	39-54.0 N	10		14	NEIS	4.5	II S	ATLANTICO
1978-08-09	20-37-11.2	29-36.0 W	42-54.0 N	10		23	NEIS	4.0		ATLANTICO
1978-11-16	22-02-32.6	29-48.0 W	39-48.0 N	10			NEIS	5.0		ATLANTICO
1978-12-16	08-07-27.6	30-29.4 W	37-42.0 N	33			ISCE	4.4		ATLANTICO
1979-04-17	02-53-16.0	29-18.0 W	42-36.0 N	10		29	NEIS	4.2		ATLANTICO
1979-05-04	21-05-27.0	29-40.8 W	41-42.0 N	33			ISCE	4.1		ATLANTICO
1979-07-23	22-35-12.6	31-54.0 W	37-42.0 N	10		17	NEIS	4.4		ATLANTICO
1979-09-01	13-35-12.6	29-30.0 W	42-30.0 N	10		26	NEIS	4.5		ATLANTICO
1979-09-10	05-44-40.1	29-30.0 W	42-36.0 N	10		27	NEIS	4.2		ATLANTICO
1979-09-10	06-32-04.2	29-18.0 W	42-42.0 N	10		87	NEIS	4.7		ATLANTICO
1979-09-10	06-43-11.0	29-42.0 W	42-00.0 N	33			ISCE	4.1		ATLANTICO
1979-09-10	07-29-54.8	29-12.0 W	42-42.0 N	10		18	NEIS	4.4	R	ATLANTICO
1979-09-10	08-02-54.2	29-24.0 W	42-42.0 N	10		29	NEIS	4.4	R	ATLANTICO
1979-09-10	09-04-46.2	29-24.0 W	42-42.0 N	10		23	NEIS	4.4	R	ATLANTICO
1979-09-10	11-00-04.3	29-30.0 W	42-42.0 N	10		27	NEIS	4.6	R	ATLANTICO
1979-09-10	16-09-46.0	30-00.0 W	41-30.0 N	33			ISCE	4.2		ATLANTICO
1979-09-11	01-52-26.5	29-18.0 W	42-42.0 N	10			NEIS	5.0		ATLANTICO
1980-01-01	16-42-40.0	27-48.0 W	38-48.0 N	10			NEIS	6.0	VIII S	ATLANTICO
1980-03-01	17-02-58.8	32-00.0 W	37-24.0 N	10		92	NEIS	4.9		ATLANTICO
1980-04-07	08-23-09.8	26-22.8 W	38-00.6 N				ISCE		III S	ATLANTICO
1980-04-09	21-49-22.0	27-27.0 W	39-19.2 N				IMGP		III S	ATLANTICO
1980-04-11	12-08-54.0	27-15.0 W	38-34.8 N				IMGP		III S	ATLANTICO
1980-04-16	06-59-04.0	27-40.2 W	38-27.0 N				IMGP		III S	ATLANTICO
1980-04-23	07-57-10.0	27-45.0 W	38-54.0 N				IMGP		IV S	ATLANTICO
1980-05-02	03-36-46.0	27-39.0 W	38-37.2 N				IMGP		III S	ATLANTICO
1980-05-30	11-13-23.0	27-00.0 W	38-49.8 N				IMGP		IV S	E.TERCEIRA
1980-06-03	01-07-00.2	31-12.0 W	38-00.0 N	10			NEIS	5.2		ATLANTICO
1980-06-10	11-27-44.1	24-28.8 W	37-05.4 N	33			ISCE	4.5		ATLANTICO
1980-09-03	04-19-41.8	31-13.4 W	37-56.7 N	10		60	NEIS	4.8		ATLANTICO
1980-12-06	01-43-04.5	29-20.9 W	41-34.2 N	10		27	NEIS	4.5		ATLANTICO

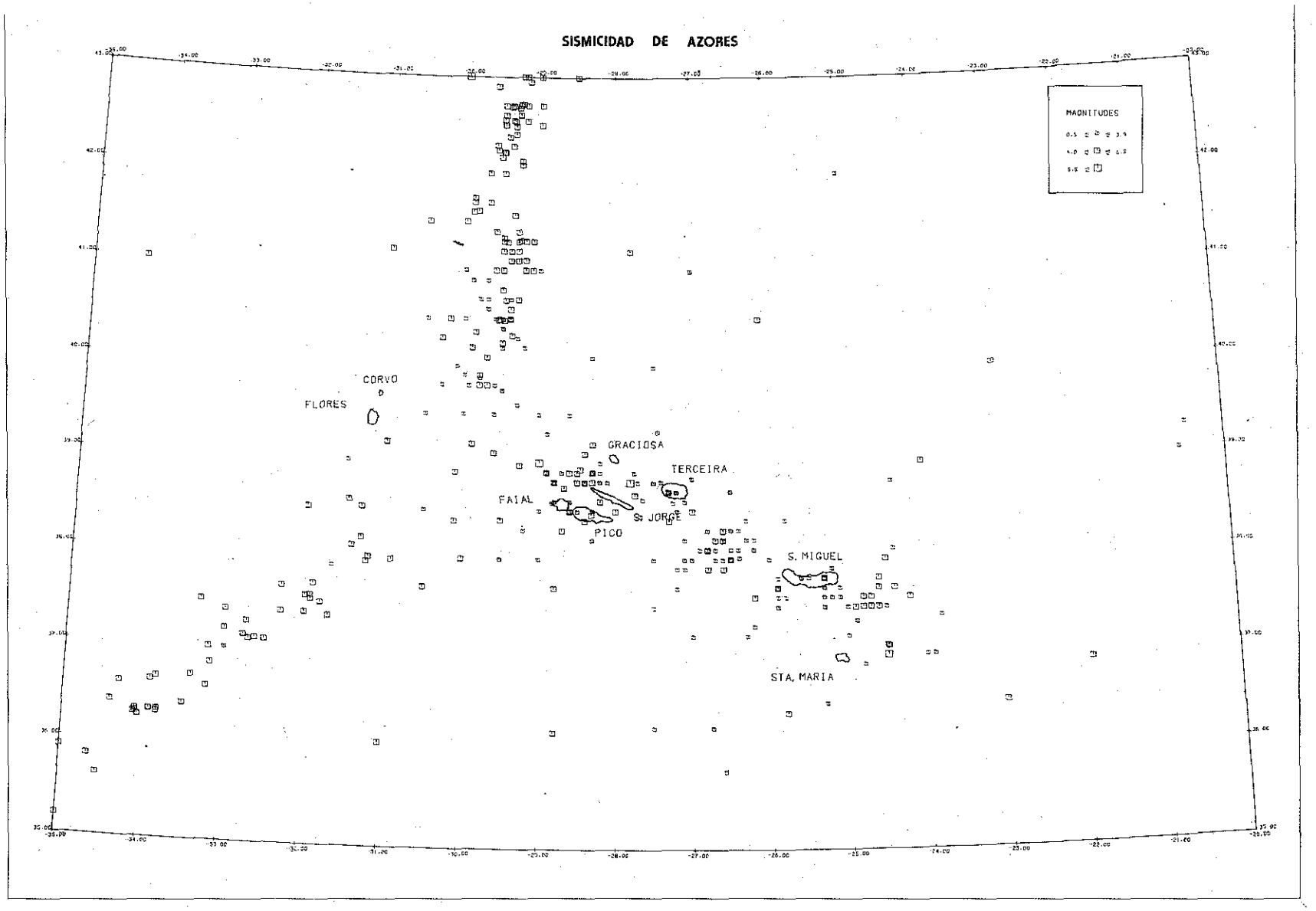

MAPA DE SISMICIDAD DE LAS ISLAS AZORES PARA EL PERIODO QUE COMPRENDE EL CATALOGO CORRESPONDIENTE. EL TAMAÑO DEL SIMBOLO DEPENDE DEL VALOR DE LA MAGNITUD DE ACUERDO CON LAS ESPECIFICACIONES INCLUIDAS EN EL MAPA.

3.4. CATALOGO DE CANARIAS

Extensión: 20°W - 12°W
27°N - 30°N

Período: 1341 d.C. - 1980.

F E C H A	H O R A	LONGITUD	LATITUD	ERP	INT	ENJ	DUR	LOCALIZACION
1341-00-00	00-00-00	16-38 W	28-16 N	E				TEIDE.TE
1393-00-00	00-00-00	16-38 W	28-16 N	E				TEIDE.TE
1430-00-00	00-00-00	16-31 W	28-23 N	E				MONTAÑA NEGRA.TE
1430-00-00	00-00-00	16-34 W	28-22 N	E				COLINAS TAORO.TE
1470-00-00	00-00-00	17-52 W	28-37 N	E				TACANDE.LP
1484-00-00	00-00-00	16-38 W	28-16 N	E				TEIDE.TE
1492-00-00	00-00-00	16-38 W	28-16 N	E				TEIDE.TE
1585-05-25	00-00-00	17-51 W	28-41 N	E		S	30	TAJUYA.LP
1646-10-01	00-00-00	17-49 W	28-33 N	E		S	81	SAN MARTIN.LP
1677-11-13	00-00-00	17-51 W	28-28 N	E		S		FUENCALIENTE.LP
1677-11-17	00-00-00	17-51 W	28-28 N	E		S	37	FUENCALIENTE.LP
1704-12-24	00-00-00	16-23 W	28-16 N	E		S	7	SIETE FUENTES.TE
1705-01-05	00-00-00	16-31 W	28-16 N	E			8	FASNIA.TE
1705-02-02	00-00-00	16-21 W	28-18 N	E		S	54	GUIMAR.TE
1706-05-04	00-00-00	16-44 W	28-21 N					GARACHICO.TE
1706-05-05	00-00-00	16-44 W	28-21 N	E		S	9	GARACHICO.TE
1712-10-04	00-00-00	17-52 W	28-39 N					EL CHARCO.LP
1712-10-09	00-00-00	17-52 W	28-39 N	E		S	53	EL CHARCO.LP
1730-09-01	00-00-00	13-46 W	28-59 N	E		S	2190	TIMANFAYA.LZ
1786-00-00	00-00-00	16-32 W	28-16 N	E				MONTAÑA NEGRA.TE
1793-03-00	00-00-00	18-05 W	27-45 N			S	90	EL GOLFO.HE
1798-06-09	00-00-00	16-40 W	28-15 N	E		S	10	CHAHORRA.TE
1824-07-31	00-00-00	13-38 W	29-02 N	E				TAO.LZ
1824-10-29	00-00-00	13-41 W	29-00 N	E				MONTAÑA FUEGO.LZ
1824-10-16	00-00-00	13-42 W	29-02 N	E			8	TINGUATON.LZ
1852-04-20	05-00-00	16-30 W	28-10 N					TENERIFE
1853-05-27	00-00-00	16-30 W	28-10 N			S	1	TENERIFE
1856-04-24	10-45-00	16-20 W	28-30 N					SW STA.CRUZ TE.TE
1863-10-11	20-30-00	16-17 W	28-30 N			S	2	LA LAGUNA.TE
1864-03-27	00-00-00	16-30 W	28-20 N					LA OROTAVA.TE
1864-03-29	00-00-00	16-15 W	28-30 N					STA.CRUZ TE.TE
1885-07-22	00-00-00	16-15 W	28-30 N					TENERIFE
1900-09-03	00-00-00	16-15 W	28-30 N					STA.CRUZ TE.TE
1903-09-23	00-00-00	17-45 W	28-40 N		VI			STA.CRUZ.LP
1908-03-23	22-15-00	16-30 W	28-20 N		III			LA OROTAVA.TE
1908-03-26	23-17-00	16-30 W	28-20 N		IV			LA OROTAVA.TE
1908-03-26	23-33-00	16-30 W	28-20 N		V			LA OROTAVA.TE
1908-07-23	23-21-00	16-30 W	28-20 N					LA OROTAVA.TE
1908-07-27	00-23-00	16-30 W	28-20 N					LA OROTAVA.TE
1908-07-27	00-39-00	16-30 W	28-20 N					LA OROTAVA.TE
1908-07-28	00-00-00	16-30 W	28-20 N					LA OROTAVA.TE
1908-07-28	00-10-00	16-30 W	28-20 N					LA OROTAVA.TE
1908-07-28	01-30-00	16-30 W	28-20 N					LA OROTAVA.TE
1908-07-28	01-40-00	16-30 W	28-20 N					LA OROTAVA.TE
1908-11-17	23-30-00	16-30 W	28-20 N					LA OROTAVA.TE
1908-11-18	00-26-00	16-30 W	28-20 N		V			LA OROTAVA.TE
1908-11-18	01-55-00	16-30 W	28-20 N					LA OROTAVA.TE
1908-11-18	02-03-00	16-30 W	28-20 N					LA OROTAVA.TE
1908-11-18	03-01-00	16-30 W	28-20 N					LA OROTAVA.TE
1908-11-18	04-49-00	16-30 W	28-20 N					LA OROTAVA.TE
1908-11-18	05-53-00	16-30 W	28-20 N					LA OROTAVA.TE
1908-11-18	05-55-00	16-30 W	28-20 N					LA OROTAVA.TE
1908-11-18	06-30-00	16-30 W	28-20 N					LA OROTAVA.TE
1908-12-08	05-10-00	16-30 W	28-20 N					MONTAÑA ALTA VISTA.TE
1908-12-08	05-30-00	16-30 W	28-20 N					MONTAÑA ALTA VISTA.TE
1908-12-19	20-55-00	16-34 W	28-22 N		V			PUERTO LA CRUZ.TE
1908-12-19	21-20-00	16-34 W	28-22 N					PUERTO LA CRUZ.TE
1908-12-19	22-01-00	16-34 W	28-22 N					PUERTO LA CRUZ.TE
1909-01-04	23-44-00	16-34 W	28-22 N		VI			PUERTO LA CRUZ.TE
1909-01-05	00-14-00	16-34 W	28-22 N					PUERTO LA CRUZ.TE
1909-01-08	00-00-00	15-45 W	28-09 N					AGAETE.GC
1909-03-21	10-30-00	16-30 W	28-20 N					LA OROTAVA.TE
1904-00-00	00-00-00	16-30 W	28-20 N					LA OROTAVA.TE
1909-04-21	11-00-00	16-30 W	28-20 N		IV			LA OROTAVA.TE
1909-05-24	03-45-00	16-30 W	28-20 N					LA OROTAVA.TE
1909-05-24	04-15-00	16-30 W	28-20 N					LA OROTAVA.TE
1909-06-19	08-06-00	16-35 W	28-20 N		IV			ICOD.TE
1909-09-23	20-52-00	16-30 W	28-30 N		VI			LA OROTAVA.TE
1909-10-00	00-00-00	16-15 W	28-30 N					STA.CRUZ TE.TE
1909-11-14	06-42-00	16-31 W	28-22 N		V			CARAVEO.TE

F E C H A	H O R A	LONGITUD	LATITUD	ERP	INT	ENJ	DUR	LOCALIZACION
1909-11-14	06-51-00	16-31 W	28-22 N					CARAVEO.TE
1909-11-14	07-12-00	16-31 W	28-22 N					CARAVEO.TE
1909-11-14	07-57-00	16-31 W	28-22 N					CARAVEO.TE
1909-11-15	04-16-00	16-31 W	28-22 N					CARAVEO.TE
1909-11-15	05-11-00	16-31 W	28-22 N					CARAVEO.TE
1909-11-17	03-00-00	16-31 W	28-22 N		V			CARAVEO.TE
1909-11-18	15-00-00	16-45 W	28-17 N	E		S	9	CHINYERO.TE
1909-11-21	00-00-00	16-06 W	28-02 N		VI			VILAFLOR.TE
1909-11-23	00-00-00	16-45 W	28-17 N	E				CHINYERO.TE
1909-11-30	00-00-00	16-31 W	28-22 N		III			CARAVEO.TE
1909-12-03	20-00-00	16-44 W	28-20 N			S	1	ICOD.TE
1909-12-04	07-00-00	16-31 W	28-22 N					CARAVEO.TE
1910-03-07	25-10-00	16-31 W	28-22 N					CARAVEO.TE
1910-03-15	11-20-00	16-44 W	28-20 N		VI			ICOD.TE
1910-03-15	11-36-00	16-44 W	28-20 N					ICOD.TE
1910-03-15	00-00-00	16-44 W	28-20 N					ICOD.TE
1911-12-22	23-00-00	16-21 W	28-18 N		V			GUIMAR.TE
1912-01-08	13-30-00	16-30 W	28-20 N					LA OROTAVA.TE
1912-05-16	20-00-00	16-30 W	28-21 N					LA OROTAVA.TE
1913-02-19	00-00-00	15-40 W	28-10 N					ARUCAS.GC
1913-06-24	00-00-00	15-30 W	27-50 N		VII			INGENIO.TE
1914-10-24	09-34-00	16-30 W	28-21 N					LA OROTAVA.TE
1915-01-14	00-00-00	16-30 W	28-20 N					LA OROTAVA.TE
1915-06-16	21-00-00	14-07 W	28-21 N		VII	S		PAJARA.FV
1915-06-20	00-00-00	14-07 W	28-21 N					PAJARA.FV
1915-07-08	00-00-00	14-07 W	28-21 N					PAJARA.FV
1915-07-13	00-00-00	14-07 W	28-21 N					PAJARA.FV
1916-03-22	00-00-00	14-07 W	28-21 N					PAJARA.FV
1916-03-15	13-00-00	14-07 W	28-21 N					PAJARA.FV
1916-03-16	00-00-00	14-07 W	28-21 N					PAJARA.FV
1916-03-17	00-00-00	14-07 W	28-21 N					PAJARA.FV
1917-05-20	06-00-00	14-07 W	28-21 N		VI			PAJARA.FV
1918-04-30	16-50-00	16-34 W	28-22 N					PUERTO LA CRUZ.TE
1918-05-13	00-00-00	16-34 W	28-22 N					PUERTO LA CRUZ.TE
1918-05-15	00-30-00	16-34 W	28-22 N					PUERTO LA CRUZ.TE
1918-05-20	19-18-00	16-28 W	28-25 N					STA URSULA.TE
1918-05-21	00-00-00	16-28 W	28-25 N					STA URSULA.TE
1918-05-22	00-00-00	16-28 W	28-25 N					STA URSULA.TE
1918-05-28	12-00-00	16-28 W	28-25 N					STA URSULA.TE
1918-06-30	34-50-00	16-28 W	28-25 N					STA URSULA.TE
1918-06-08	00-00-00	16-28 W	28-25 N					STA URSULA.TE
1918-06-11	00-00-00	16-28 W	28-25 N					STA URSULA.TE
1918-06-13	05-30-00	16-28 W	28-25 N					STA URSULA.TE
1918-06-18	02-00-00	16-28 W	28-25 N					STA URSULA.TE
1918-06-23	04-30-00	16-28 W	28-25 N					STA URSULA.TE
1918-06-30	01-45-00	16-28 W	28-25 N					STA URSULA.TE
1920-01-20	00-00-00	17-52 W	28-46 N		VII			MONTAÑA CUMBRE VIEJA.LP
1921-06-03	00-00-00	14-07 W	28-21 N					PAJARA.FV
1926-08-16	04-50-00	16-15 W	28-28 N					STA.CRUZ TE.TE
1930-12-11	00-00-00	16-15 W	28-28 N					STA.CRUZ TE.TE
1930-12-13	00-00-00	16-15 W	28-28 N					STA.CRUZ TE.TE
1935-11-13	00-00-00	15-33 W	28-03 N		IV			TEROR.GC
1935-12-07	00-00-00	16-38 W	28-19 N		V			GRANADILLA.TE
1936-07-23	23-30-00	17-49 W	28-40 N		III			EL PASO.LP
1936-07-24	07-00-00	17-50 W	28-41 N					LOS LLANOS.LP
1936-07-24	14-30-00	17-50 W	28-41 N					LOS LLANOS.LP
1936-07-24	15-30-00	17-50 W	28-41 N					LOS LLANOS.LP
1936-07-24	15-30-00	17-50 W	28-41 N					LOS LLANOS.LP
1936-07-25	06-50-00	17-50 W	28-41 N					LOS LLANOS.LP
1936-07-25	07-15-00	17-50 W	28-41 N					LOS LLANOS.LP
1936-07-25	09-50-00	17-50 W	28-41 N					LOS LLANOS.LP
1936-07-25	12-05-00	17-50 W	28-41 N					LOS LLANOS.LP
1936-07-25	22-40-00	17-50 W	28-41 N					LOS LLANOS.LP
1937-06-21	00-00-00	16-44 W	28-21 N		VI			GARACHICO.TE
1937-10-07	00-00-00	16-54 W	28-20 N		IV			FARO DE TENO.TE
1939-02-21	22-25-00	17-50 W	28-41 N		V	S		LOS LLANOS.LP
1939-02-22	20-35-00	17-50 W	28-41 N		V			LOS LLANOS.LP
1939-02-23	16-45-00	17-50 W	28-41 N					LOS LLANOS.LP
1939-00-24	00-20-00	17-50 W	28-41 N					LOS LLANOS.LP
1939-03-06	11-20-00	17-50 W	28-41 N		V			LOS LLANOS.LP

F E C H A	H O R A	LONGITUD	LATITUD	ERP	INT	ENJ	DUR	LOCALIZACION
1939-03-07	14-30-00	17-50 W	28-41 N		VI			LOS LLANOS.LP
1939-03-11	01-05-00	17-50 W	28-41 N		V			LOS LLANOS.LP
1939-03-25	23-00-00	17-50 W	28-41 N		VI			LOS LLANOS.LP
1939-04-02	00-05-00	17-50 W	28-41 N		V			LOS LLANOS.LP
1943-12-03	18-15-00	14-07 W	28-21 N		V			PAJARA.FV
1946-02-08	00-00-00	14-07 W	28-21 N					PAJARA.FV
1946-05-18	00-00-00	13-34 W	29-04 N					TEGUISE.LZ
1947-01-23	09-52-29	17-52 W	28-38 N		V			EL PASO.LP
1947-05-07	00-00-00	17-52 W	28-38 N					EL PASO.LP
1949-03-25	00-00-00	17-52 W	28-38 N			S		EL PASO.LP
1949-06-21	00-00-00	17-52 W	28-38 N					EL PASO.LP
1949-06-23	00-00-00	17-52 W	28-38 N					EL PASO.LP
1949-06-24	08-30-00	17-50 W	28-34 N	E		S	38	NAMBROQUE.LP
1949-06-25	00-00-00	17-52 W	28-38 N					EL PASO.LP
1949-06-26	01-15-00	17-52 W	28-38 N					EL PASO.LP
1949-06-26	14-30-00	17-50 W	28-34 N					LAS MANCHAS.LP
1949-06-27	00-00-00	17-50 W	28-34 N					LAS MANCHAS.LP
1949-06-28	00-00-00	17-50 W	28-34 N					LAS MANCHAS.LP
1949-06-29	03-30-00	17-50 W	28-34 N					LAS MANCHAS.LP
1949-06-30	00-00-00	17-52 W	28-38 N					EL PASO.LP
1949-07-01	18-40-00	17-52 W	28-38 N					EL PASO.LP
1949-07-02	21-00-00	17-50 W	28-34 N					LAS MANCHAS.LP
1949-07-06	00-00-00	17-52 W	28-38 N	E				EL PASO.LP
1949-07-07	00-00-00	17-50 W	28-34 N					LAS MANCHAS.LP
1949-07-08	04-30-00	17-52 W	28-38 N					EL PASO.LP
1949-07-09	00-00-00	17-50 W	28-34 N					LAS MANCHAS.LP
1949-07-11	00-00-00	17-52 W	28-38 N					EL PASO.LP
1949-07-12	00-00-00	17-49 W	28-34 N	E				HOYO NEGRO.LP
1949-07-13	01-00-00	17-50 W	28-41 N					LOS LLANOS.LP
1949-07-21	12-00-00	17-50 W	28-41 N					LOS LLANOS.LP
1949-07-22	14-00-00	17-50 W	28-34 N					LAS MANCHAS.LP
1949-07-23	00-00-00	17-52 W	28-38 N					EL PASO.LP
1949-07-30	00-00-00	17-52 W	28-38 N	E				EL PASO.LP
1950-02-23	00-00-00	16-25 W	28-13 N		IV			FASNIA.TE
1959-04-01	00-34-21	20-81 W	27-58 N					NW.HIERRO
1964-05-22	05-12-32	15-54 W	27-48 N					SW.GRAN CANARIA
1964-05-22	05-38-40	16-00 W	27-07 N					SW.GRAN CANARIA
1964-05-22	05-49-00	16-02 W	27-54 N					SW.GRAN CANARIA
1966-05-28	11-28-59	16-06 W	27-09 N					S.TENERIFE
1971-01-05	15-38-00	16-25 W	28-13 N		III			FASNIA.TE
1971-10-21	11-30-00	17-50 W	28-28 N			S		FUENCALIENTE.LP
1971-10-21	15-45-00	17-50 W	28-28 N		III			FUENCALIENTE.LP
1971-10-21	23-53-00	17-50 W	28-28 N		III			FUENCALIENTE.LP
1971-10-22	03-57-00	17-52 W	28-38 N					EL PASO.LP
1971-10-22	04-04-00	17-50 W	28-41 N					LOS LLANOS.LP
1971-10-22	04-15-00	17-50 W	28-28 N					FUENCALIENTE.LP
1971-10-22	05-20-00	17-50 W	28-28 N					FUENCALIENTE.LP
1971-10-22	10-00-00	17-52 W	28-38 N					EL PASO.LP
1971-10-22	44-50-00	17-50 W	28-28 N					FUENCALIENTE.LP
1971-10-22	16-30-00	17-50 W	28-28 N					FUENCALIENTE.LP
1971-10-22	23-45-00	17-52 W	28-38 N					EL PASO.LP
1971-10-23	04-46-00	17-50 W	28-28 N		III			FUENCALIENTE.LP
1971-10-23	05-25-00	17-50 W	28-28 N					FUENCALIENTE.LP
1971-10-23	06-00-00	17-50 W	28-28 N					FUENCALIENTE LP
1971-10-23	06-10-00	17-50 W	28-28 N		II			FUENCALIENTE.LP
1971-10-23	10-58-00	17-50 W	28-28 N		V			FUENCALIENTE.LP
1971-10-23	22-56-00	17-50 W	28-28 N		III			FUENCALIENTE.LP
1971-10-25	04-16-00	17-50 W	28-28 N		IV			FUENCALIENTE.LP
1971-10-25	10-00-00	17-50 W	28-28 N		III			FUENCALIENTE.LP
1971-10-25	19-37-00	17-50 W	28-28 N					FUENCALIENTE.LP
1971-10-26	00-00-00	17-50 W	28-28 N	E		S	25	TENEGUIA.LP
1971-10-27	01-25-00	17-50 W	28-28 N					FUENCALIENTE.LP
1971-10-28	09-56-00	17-50 W	28-28 N					FUENCALIENTE.LP
1971-10-29	16-00-00	17-50 W	28-28 N					FUENCALIENTE.LP
1971-10-31	03-00-00	17-50 W	28-28 N	E	IV			TENEGUIA2.TE
1971-11-01	11-39-00	17-50 W	28-28 N	E				TENEGUIA3.TE
1971-11-01	12-41-00	17-50 W	28-28 N		IV			FUENCALIENTE.LP
1971-11-01	15-43-00	17-50 W	28-28 N					FUENCALIENTE.LP
1971-11-04	07-49-00	17-50 W	28-28 N					FUENCALIENTE.LP
1971-11-07	00-00-00	17-50 W	28-28 N		II			FUENCALIENTE.LP

F E C H A	H O R A	LONGITUD	LATITUD	ERP	INT	ENJ	DUR	LOCALIZACION
1971-11-09	00-00-00	17-50 W	28-28 N					TENEGUIA4Y5.TE
1971-11-09	02-20-00	17-50 W	28-28 N					FUENCALIENTE.LP
1971-11-16	05-15-00	17-50 W	28-28 N		III			FUENCALIENTE.LP
1971-11-16	08-35-00	17-50 W	28-41 N					LOS LLANOS.LP
1971-11-17	01-00-00	17-50 W	28-41 N					LOS LLANOS.LP
1971-11-17	10-55-00	17-50 W	28-41 N					LOS LLANOS.LP
1971-11-17	12-30-00	17-50 W	28-41 N					LOS LLANOS.LP
1971-11-18	11-00-00	17-50 W	28-41 N					LOS LLANOS.LP
1971-11-21	00-00-00	17-50 W	28-41 N					LOS LLANOS.LP
1971-12-04	11-40-00	17-50 W	28-28 N					FUENCALIENTE.LP
1971-12-08	06-45-00	17-50 W	28-28 N					FUENCALIENTE.LP
1973-01-16	18-51-00	17-50 W	28-28 N					STA.CRUZ TE.TE
1975-01-22	00-27-00	17-50 W	28-15 N					N.HIERRO
1975-09-18	22-05-15	14-09 W	27-05 N					SW.FUERTEVENTURA
1975-12-12	13-45-57	16-37 W	28-27 N					N.PUERTO LA CRUZ.TE
1976-07-06	19-38-02	16-43 W	28-16 N					W.LAS CAÑADAS.TE
1976-07-11	03-17-31	16-39 W	28-32 N					N.TENERIFE
1977-07-18	05-34-59	16-32 W	28-15 N					FASNIA.TE
1977-07-22	12-26-19	16-16 W	28-06 N					SE.TENERIFE
1977-07-25	03-07-10	17-55 W	28-12 N					N.HIERRO
1977-11-03	01-23-14	16-36 W	28-10 N					ALTOS GRANADILLA.TE
1978-04-20	11-44-17	16-40 W	28-04 N					S.TENERIFE
1979-02-14	19-43-59	17-39 W	27-52 N					NE.HIERRO
1979-10-31	13-58-08	16-05 W	28-22 N					E.TENERIFE

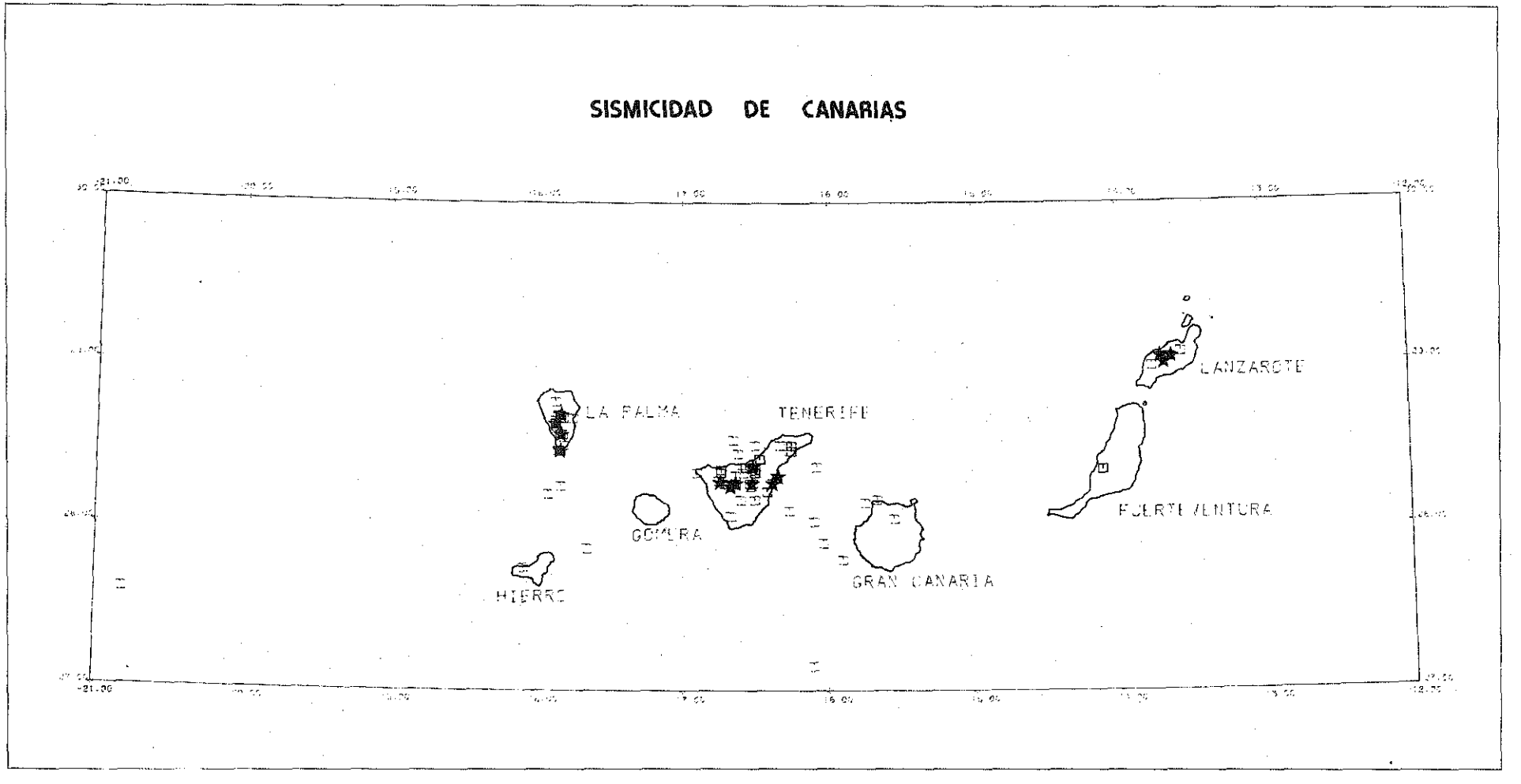

MAPA DE SISMICIDAD DE LAS ISLAS CANARIAS PARA EL PERIODO QUE COMPRENDE EL CATALOGO CORRESPONDIENTE. EL CUADRADO REPRESENTA LA LOCALIZACION EPICENTRAL ASIGNADA Y EL ASTERISCO LA SITUACION DE LAS ERUPCIONES VOLCANICAS HISTORICAS.

4. A N E X O S .

A N E X O I

Documentación bibliográfica

La catalogación sistemática de un archivo de sismicidad lleva consigo la búsqueda y tratamiento de una extensa bibliografía. La inclusión en un catálogo de sismicidad es a nuestro juicio de gran interés, pues permite al usuario conocer sobre qué información está basado el Catálogo.

Cuando el número de referencias es muy elevado se plantea la necesidad de establecer una clasificación que permita su acceso de forma rápida. En este sentido, hemos clasificado la información de la forma siguiente:

A) Catálogos generales.

Dentro de esta denominación se han incluído además de los catálogos propiamente dichos aquellas publicaciones en las que se hace referencia a terremotos de una zona o de todo el área por períodos superiores a un año.

B) Estudios sobre terremotos específicos.

En este apartado se referencian por orden cronológico las publicaciones referentes a estudios particulares de terremotos. Se han incluído también en esta clasificación cronológica los trabajos sobre varios terremotos cuyo período no exceda al año. Unicamente no se han referenciado aquí, las publicaciones mensuales o anuales de observatorios, los cuales se han incluído en el apartado siguiente.

C) Estudios de Sismicidad y agencias nacionales e internacionales.

Se han agrupado en este apartado aquellas publicaciones referentes a estudios bibliográficos de sismicidad del área. Asimismo se han referenciado los Observatorios, agencias nacionales de los distintos países del área Ibero-Mogrebí como internacionales que proporcionan datos de sismicidad.

D) Sismicidad y Sismotectónica.

En este apartado se han incluído las referencias publicadas sobre el área Ibero-Mogrebí desde el punto de vista de Sismicidad y Sismotectónica. Dado lo extenso de este apartado se han seleccionado aquellas consideradas como más representativas teniendo en cuenta que en dichas publicaciones se haga referencia a estos conceptos de una forma expresa.

Con esta clasificación se ha pretendido facilitar al usuario la búsqueda de la información sobre el área Ibero-Mogrebí. Es evidente que la mayor abundancia de esta bibliografía se refiere a la Península Ibérica lo cual es debido a la gran dificultad de acceso que hemos encontrado en relación a otros países ya sea por el idioma en el que estas referencias se encuentran ya por no disponer de dicha bibliografía.

A N E X O I.A

CATALOGOS GENERALES

- "Datos sísmicos de España de 1916 a 1935"
Rev. Ibérica.

- (1955).- "Relación de los Patronatos que tiene San Francisco de Borja ....."
Imprenta Viuda Manuel Fernández, Madrid, pp. 20.

- "Terremotos del Magreb y Andalucía"
Extracto de B. Vincent. p. 262-274.

AMBRASEYS, N.N. (1962).- "The Seismicity of Tunis".
Ann. di Geofisica. V. XV. n° 2-3, p. 233-244.

BATH, M. (1960).- "Seismicity of Europe"
(A progress report). Union Geod. et Geoph. Int.
Monographie n° 1, pp. 24.

BAYERRI, E. (1934).- "Historia de Tortosa y su Comarca"
Tomo II, p. 578-580.

BELLAMY, F.E. (1936).- "Index Catalogue of Epicenters for 1913-1930".
The County Press, Newport, 1024-7, pp. 38.

BEN HALLOU, H., FERRER, A. et ROUSSEL, J. (1971).- "Catalogue des seismes algeriens - 1951 - 1970".
Inst. de Meteorol. et de Phys du Globe de l'Algerie. pp. 198.

BEN SARI, D. (1978).- "Connaissance geophysique du Maroc"
These. Univ. Grenoble, pp. 261.

BONELLI, J. (1961).- "Catálogo sísmico 1934-1960"
Inst. Geog. y Cat. Informe Interno. pp. 555.

BONELLI RUBIO, J. y ESTEBAN CARRASCO, L. (1953).- "Resultados provisionales del estudio del carácter sísmico de la falla del Guadalquivir".
Inst. Geog. Cat. pp. 19.

BOSQUE MAUREL, J.- "Geografía Urbana de Granada".
P. 38-47.

CALVO GARCIA-TORNEL, F. (1982).- "El riesgo, un intento de valoración geográfica"
Acad. Alfonso X el Sabio. Murcia. p. 25-35.

CASTRO GUISASOLA, F. (1932).- "Los terremotos de la Provincia de Almería".
Periódico LA INDEPENDENCIA.

COMAS SOLA, J. (1913).- "Sismología de Cataluña".
Rev. Soc. Astr. de Esp. y Amer. nº 31, p. 176-181.

CORRAL LOPEZ, A. (1979).- "Los terremotos de Granada".
Diario Patria de Granada de 31 Julio 1979.

CORRAL LOPEZ, A. (1980).- "El Duque de San Pedro de Galatino, Procer de Granada"
Diputación Provincial de Granada, pp. 305.

CORREIG i BLANCHAR, A.M. (1982).- "Estudio de algunos terremotos históricos".
Univ.Complutense.Cat.Geof.Pub.Tec. nº 190, p. 107-117.

DEBRACH, J. (1952).- "Tremblements de terre Marocains. Repartition Geographique des epicenters au cours des vingt dernieres années (1932-1951)". Notes de Documentation Scientifique. Rabat. n° 1 p. 11-13.

FALCAO MACHADO, F. (1931).- "Notas para o estudo da sismicidade de Setubal". Rev. A.Terra, p. 13-24.

FAURA I SANS, M. (1913).- "Sismología catalana". Bol. Inst. Catalana Hist. Nat. T. I. Mem. 2ª, p. 155-176.

FAURA I SANS, M. (1910).- "Terremotos en nuestras posesiones africanas". Bol. R. Soc. Esp. Hist. Nat. Vol. X, p. 431-434.

FONT SAGUE, N. (1903).- "Los movimientos sísmicos del Nordeste de Cataluña". Bol. R. Soc. Esp. Hist. Nat. Vol. III, p. 205-209.

FONTSERE, E. (1916).- "Sobre un centro de actividad sísmica en el Alto Essera". Mem. R. Acad. Cien. y Artes de Barcelona, Vol.XII, n° 8. p. 137-142.

FONTSERE, E. (1917).- Catálogo provisional de terremotos catalanes ocurridos en los siglos XVIII y XIX". Mem. R. Acad. Cien. y Artes de Barcelona. Vol. XIII, n° 18. p. 255-260.

FONTSERE, E. (1918).- "Notas sueltas de Sismología Balear". Rev. Fac. Cien. Univ. Barcelona, pp. 12.

FONTSERE, E. (1935).- "Notas sobre la profunditat dels seismes catalans".
Mem. R. Acad. Cien. y Artes de Barcelona, Vol. XXV, n°7. p. 173-184.

FONTSERE, E. (1954).- "La sismicitat de Catalunya".
Soc. Catalana de Geografía, pp. 15.

FONTSERE, E. (1969).- "Los temblores de tierra catalanes de los años 1959 a 1962".
R. Acad. Cien. y Artes de Barcelona n° 48, p. 77-83.

FONTSERE, E. i IGLESIES, J. (1971).- "Recopilacio de dades sismiques de les terres catalanes entre 1100 i 1906".
Fundacio Salvador Vives, pp. 546.

GALBIS RODRIGUEZ, J. (1932).- "Catálogo Sísmico de la zona comprendida entre los meridianos 5°E y 20°W y paralelos 45° y 25°N".
Tomo I. Inst. Geog. Cat. pp. 807.

GALBIS RODRIGUEZ, J. (1940).- "Catálogo Sísmico de la zona comprendida entre los meridianos 5°E y 20°W. y paralelos 45° y 25° N. Tomo II.
Inst. Geog. Cat. pp. 277.

GARZON PAREJA, M. (1981).- "Historia de Granada"
Tomo II, pp. 375.

GRANDJEAN, A. (1954).- "La seismicité de l'Algerie de 1940 a 1950".
An. Inst. Phy. Globe, Strasbourg. Vol. VII. p. 63-85.

GUTEMBERG, B. and RICHTER, C.F. (1954).- "Seismicity of the Earth and associated phenomena".
Princenton Univ. Press. pp. 310.

HATZFELD, D. (1975).- "Etude de sismicité dans la region de l'Arc de Gibraltar".
Ann. Geophy. Fasc. 1,p. 71-85.

HEE, A. (1950).- "Catalogue des seismes algeriens de 1850 a 1911".
Ann. Inst. Phys. Globe. Strasbourg. T. VI. p.41-49.

HEE, A. (1925).- "La frequence des tremblements de terre en Algerie (1911-1924)".
Bur. Cent. Seism. Int. Serie B.Fasc.2, p. 111-154.

HEE, A. (1932).- "La seismicité dans l'Afrique du Nord de 1911 a 1931".
Mat. par l'etude Cal. Geneve 1931-32, n° 28 p. 291-337.

HENRIQUEZ DE JORQUERA, F.- "Anales de Granada (1614-1635-1638-1640)".
Edición 1934. pp. 596, 752, 768, 845, 873.

HERNANDEZ PACHECO, E. (1900).- "Relación de algunos terremotos ocurridos durante la dominación de los árabes en España".
Bol. R.Soc. Esp. Hist. Nat. Vol. XXXIX,p. 89-92.

IBARGUEN, J. (1981).- "Correcciones al Banco de Datos Sismológicos en el Sureste de España".
Inst. Geog. Nac. Informe interno. pp. 5.

IBN IDARI. (1963).- "Nuevos fragmentos almoravides y Almohades".
Trad. Ambrosio Huici Miranda. Valencia. Col. Textos Medievales, 8, p. 416-417.

IBN HAYYAN. (1967).- "Anales palatinos del Califa de Córdoba Al Hakam II".
Trad. E. García Gómez. Madrid. p. 89 y 243.

IBN SAHIB AL-SALA. (1969).- "Al-Mann Bil Imana".
Trad. Ambrosio Huici Miranda. Valencia. Col. Textos Medievales, 24. p. 153.

INGLADA ORS, V. (1921).- "Los problemas de la moderna sismología geológica en relación con el estudio de la tectónica de las regiones sísmicas de España".
R.Soc.Esp.Hist.Nat. Tomo del 50 Aniversario. p. 349-365.

INGLADA ORS, V. (1921).- "Nuevas fórmulas para abreviar el cálculo de la profundidad aproximada del foco sísmico por el método de Kovesligethy y su aplicación a algunos temblores de tierra".
Inst. Geog. y Est. pp. 61.

INGLADA ORS, V. (1927).- "Procedimientos expeditos de localización de focos sísmicos".
Mem. R. Soc. Esp. Hist. Nat. T. XIII, p. 203-243.

JALAL AD-OIN AS-SUYUT'I. (1973-74).- "Traité du tremblement de terre".
Cen. Iniv. de la Recher. Scient. Rabat. n° 3
pp. 105.

JOHNSON, W. (1981).- "Review of seismic data base for the Northwest Iberian Peninsula".
Asoc. Esp. de Ing. Sísmica. Junio 1981. pp. 12.

KARNIK, V. (1969).- "Seismicity of the European Area".
Part. 1. Reidel Pub. Co. pp. 364.

KARNIK, V. (1971).- "Seismicity of the European Area".
Part. 2. Reidel Pub. Co. pp. 218.

LOPEZ MARINAS, J.M. (1976).- "Estudio de algunos sismos históricos de la zona levantina".
Hidroeléctrica Española. pp. 33.

LOPEZ MARINAS, J.M. (1978).- "Notas sobre la sismicidad histórica en el Sureste Español."
Seminario sobre criterios para instalaciones nucleares y obras públicas. Inst. Geog. Nac.
p. 67-82.

LOPEZ MARINAS, J.M. (1978).- "Terremotos históricos acaecidos en las provincias de Murcia y Alicante"
Rev. CIMBRA. n° 156, pp. 13.

LOPEZ MARINAS, J.M. (1978).- "Terremotos en la Provincia de Murcia".
Hidroeléctrica Española, pp. 15.

LOPEZ MARINAS, J.M. (1979).- "Sismicidad histórica en el extremo occidental del Mediterráneo".
Original, pp. 2.

MARTIN ROMERO, J. (1957).- "La región sísmica del seno de Cádiz".
Inst. Geog. Cat. Original. pp. 39.

MENDES CORREIA, A.A. (1931).- "Terremotos antiguos. O sismo de 1531 en Coimbra".
Rev. A Terra, p. 12-19.

MENGEL, O. (1908).- "Aperçu sur le tectonique et la sismicite des Pays Catalans".
As. Franc. pour l'Avanc. des Scien. pp. 13.

MENGEL, O. (1909).- "Monographie des terratremols de la Region Catalane".
Bull. Soc. Ramond, pp. 20.

MENGEL, O. (1939).- "Etude de la seismotectonique des Pyrenees".
Bur. Cent. Sism. Int. Serie B Fasc. 3. p. 1-73.

MEZCUA, J. (1982).- "Catálogo General de Isosistas de la Península Ibérica".
Inst. Geog. Nac. Publ. 202, pp. 322.

MIGUEL, F. de y PAYO, G. (1980).- "Cálculo de magnitudes de terremotos ocurridos entre 1962 y 1975 en la Península Ibérica y áreas tectónicas adyacentes".
Inst. Geog. Nac. pp. 41.

MILNE, J. (1912).- "Catalogue of destructive earthquakes" Seis. Comm.of the British Ass. pp. 10.

MIRANDA, R. de (1930) "Tremores de Terra en Portugal". Inst. Geof. Univ. Coimbra, pp. 60.

MIRANDA, R. de (1931).- "Tremores de terra". Ed. Silva Raposo, Coimbra, pp. 175.

MIRANDA, R. de (1933).- "Carácter sísmico de Portugal Continental no decenio 1923-1932". V. Asam. Gral. Un. Geod. e Geof. Lisboa. pp.34.

MONGE MONTUNO, F. (1981).- "Catálogo sísmico preliminar del Archipiélago Canario". Univ. Comp. Madrid, Pub. n°165, pp. 32.

MONTANDON, F. (1953).- "Les tremblements de terre destructeurs en Europe, años 1000 a 1940". Un. Int. de Secours. Geneve, p. 51-59.

MOREIRA DE MENDOÇA, J.J. (1758).- "Historia Universal dos terremotos". Offic. Antonio V. de Silva. Lisboa, pp. 272.

MORENCOS TEVAR, J. (1960).- "Aportaciones al problema gráfico de la determinación del hipocentro en los sismos próximos. Inst. Geog. y Cat. pp. 17.

MUNUERA, J.M. (1963).- "A study of seismicity on the Peninsula Ibérica area". Technical note n°1 "Seismic data". Inst. Geog. Cat. pp. 93.

MUNUERA, J.M. (1963).- "Datos básicos para un estudio de sismicidad en el área de la Península Ibérica (Seismic Data)".
Mem. Inst. Geog. Cat. Tomo XXXII, Cuad. I. pp. 93.

MUNUERA, J.M. (1966).- "A study seismicity on the Península Iberica. Iberia seismicity 1961-1965".
An. de Geof. Roma. Vol. nº 2. p. 143-169.

MUNUERA, J.M. (1966).- "Dos secuencias de sismos ibéricos, posiblemente de foco intermedio".
Rev. Geof. núms. 99 y 100, p. 167-185.

MUNUERA, J.M. (1974).- "Acerca de la sismicidad regional Iberomogrebí".
I Asam. Nac. Geod. y Geof. Vol. I. p. 289-310.

OLAECHEA LABAYEN, J. (1980).- "Madrid y sus terremotos. La sismicidad de la Capital de España y de su región, con referencia especial al terremoto de 1755".
Ayuntamiento de Madrid, pp. 45.

PEREIRA DE SOUSA, F.L. (1914).- "Principais macrosismos em Portugal". (1911-1913).
Com. del Serv. Geol. de Portugal. Vol,X, p. 199-233.

PEREIRA DE SOUSA, F.L. (1917).- "Principais macrosismos em Portugal". (1914-1916).
Com. del Serv. Geol. de Port. Vol. XII, p.102-126.

PEREIRA DE SOUSA, F.L. (1922).- "Principales Macrosismos de Portugal". (1917-1922).
Com. Serv. Geol. de Port. Vol. XIII. p. 6-20.

PERREY, A. (1844).- "Memoire sur les tremblements de terre ressentis en France, Belgique et Hollande". Acad. R. de Bruxelles. pp. 110.

PERREY, A. (1847).- "Note sur les tremblements de terre en Algerie et dans l'Afrique Septentrionale". Mem. Acad. de Dijon. p. 299-323.

PERREY, A. (1847).- "Sur les tremblements de terre de la Peninsule Iberique"
An. Soc. R. d'Agr. et Ind. de Lyon, T. X, p. 461-513.

POIRIER, J.P. and TAHER, M.A. (1980).- "Historical Seismicity in the near and middle east, North Africa, and Spain from arabic documents (VIIth-XVIIIth Century)"
Bull. Seismol. Soc. Am. Vol. 70, n°6, p. 2185-2201.

PONCE DE LEON, J. (1806).- "Memoria sobre los terremotos". Of. Herederas de D. Nicolás Moreno. Granada. pp. 36.

PRADO, C. (1864).-"Los terremotos de la Provincia de Almería".
Rev. Minera, 1863. Tomo XIV, n°322 a 325, p. 549-562, 581-597, 613-661.

REY PASTOR, A. (1927).- "Traits sismiques de la Peninsule Iberique".
Inst. Geog. Cat. pp. 72.

REY PASTOR, A. (1931).- "El período sísmico de la Canal de Berdun, Pirineos (1923-1925)".
Inst. Geog. Cat. pp. 70.

REY PASTOR, A. (1935).- "Sismicidad de las Regiones litorales españolas del Mediterráneo. Región geográfica catalana".
Asoc. Est. Geol. del Mediterráneo Occidental.
Vol. III, pp. 19.

REY PASTOR, A. (1936).- "Geologie des Chaines Betique & Subbetique"
Asoc. Est. Geol. del Mediterráneo Occidental.
Vol IV, pp. 42.

REY PASTOR, A. (1943).- "La comarca sísmica del Bajo Segura".
Inst. Geog. Cat. pp. 42.

REY PASTOR, A. (1944).- "La comarca sísmica de Fortuna"
Inst. Geog. Cat. pp. 26.

REY PASTOR, A. (1944).- "La comarca sísmica de Villena".
Rev. Geof. n° 10, p. 242-263.

REY PASTOR, A. (1944).- "El sismo del Segura Medio, 25 Agosto 1940".
Inst. Geog. Cat. pp. 56.

REY PASTOR, A. (1945).- "Noticia histórica sobre sismos Ibéricos" (desde el año 1030 a. d. J. hasta 26-XI-1919).
Original, pp. 26.

REY PASTOR, A. (1946).- "Sismicidad de la comarca costera alicantina"
Inst. Geog. Cat. pp. 24.

REY PASTOR, A.- (1946).- "La comarca sísmica de Aspe".
Rev. Geof. n° 17, p. 1-20.

REY PASTOR, A. (1949).- "La comarca sísmica de Caravaca y el sismo de 23-Junio-1948 ."
Inst. Geog. Cat. pp. 33.

REY PASTOR, A. (1951).- "La comarca del Medio Segura y el sismo de Ojos (Murcia) del 2 de Mayo de 1950 ".
Inst. Geog. Cat. pp. 27.

ROCA ADROVER, A.M. (1975).- "Sismicidad de Cataluña 1907-1974 y relación señal-ruido en una estación para el estudio de sismicidad focal".
Mem. Grado Licenciatura. Univ. Barcelona, pp. 120.

RODRIGUEZ DE LA TORRE, F. (1979).- "Catálogo sísmico de la actual provincia de Alicante (Hasta final del siglo XVIII)".
Rev. Inst. Est. Alicantinos n° 30, p. 107-133.

ROTHE, J.P.- "Chronique Sismologique".
Rev. pour l'Etude des Calamites. Bull. de l'Union Int. de Sec.
T. III, n°s 10-11 (1940) p. 166-176. Año 1938.
T. IV, n°s 12-13 (1941) p. 69-84. Año 1939.
T. V, n°s 16-17 (1942) p. 53-67. Año 1940.
T. XIV, n° 32 (1954) p. 83-113. Años 1951-52.
T. XV, n°33 (1955) p. 8-38. Años 1953-54.
T. XVI, n°s 34-35 (1957) p. 3-33. Años 1955-56.
N° 36 (1959). p. 3-37. Año 1957.
N° 37 (1961). p. 31-69. Años 1958-59.
N° 38 (1962). p. 21-56. Año 1960.
N° 5 (1966). p. 3-61. Año 1965.

ROTHE, J.P. (1950).- "Les seismes de Kerrata et la seismicité de l"algerie".
Ann. Inst. Phy. du Globe. Strasbourg. p. 3-40.

ROTHE, J.P. et DECHEVOY, N. (1954).- "La seismicité de la France de 1940 a 1950".
Ann. Inst. Phys. du Globe, Strasbourg. T. VII. p. 24-62.

ROTHE, J.P. (1954).- "La zone seismique mediane Indo-Atlantique".
Proc. Roy. Soc. A. Vol. 222, p. 387-397.

ROTHE, J.P. (1960).- "Le tragique bilan des seismes de 1960".
La Nature n° 3305, p. 378-387.

ROTHE, J.P. (1962).- "Le seisme d'Agadir et la seismicité du Maroc".
Ser. Geol. Maroc n° 154. p. 7-29.

ROTHE, J.P. et DECHEVOY, N. (1967).- "La sismicité de la France de 1951 a 1960 ".
Ann. Inst. Phys. du Globe. Strasbourg. T. VIII. p. 19-84.

ROTHE, J.P. (1968).- "Seismicite d l'Atlantique Oriental et de la Mediterranee Occidentales".
Colloque Int. de Geol. et Geoph. sous marine, Villafranche sur Mer Sep. 1968. pp. 11.

ROTHE, J.P. (1969).- "The seismicity of the earth 1953-1965".
UNESCO, Earth. Sc. pp. 336.

ROTHE, J.P. et VITART, M. (1969).- "Le seisme d'Arette et la seismicité des Pyrenees".
94 Congres Nat. des Soc. Sav. Pau. T. II. p. 305-319.

ROUX, G. (1934).- "Notes sur les tremblements de terre ressentis au Maroc avant 1933".
Mem. Soc. Scien. Nat. du Maroc n° XXXIX, pp. 30.

SANCHEZ NAVARRO-NEUMANN, M. (1915).- "Algunos datos sobre la sismicidad de España durante los años 1909-1914".
Bol. R. Soc. Esp. Hist. Nat. p. 459-467.

SANCHEZ NAVARRO-NEUMANN, M. (1915).- "Algunos datos sobre los temblores de tierra sentidos en España durante el sexenio de 1909 a 1914".
Asoc. Esp. Prog. Cien. p. 56-82.

SANCHEZ NAVARRO-NEUMANN, M. (1915).- "Ensayo de algunas fórmulas aplicables a los macrosismos".
Asoc. Esp. Prog. Cien. p. 93-105.

SANCHEZ NAVARRO-NEUMANN, M. (1909-15).- "Resumen del año 1909, 1910, 1914, 1915. Estación sismológica de Cartuja".
Est. Sism. Cartuja, pp. 16.

SANCHEZ NAVARRO-NEUMANN, M. (1917).- "Datos referentes a la sismicidad de la porción oriental de la Península Ibérica".
Mem. R. Acad. Cien. y Artes de Barcelona, Vol. XIII n°8, p. 179-188.

SANCHEZ NAVARRO-NEUMANN, M. (1921).- "Lista de los terremotos más notables sentidos en la Península Ibérica". (a.C., 1917).
Est. Sism. de Cartuja. p. 11-65.

SANCHEZ NAVARRO-NEUMANN, M. (1926).- "Los terremotos y sus efectos".
Rev. Ibérica n° 647 y 648, pp. 13.

SANCHEZ NAVARRO-NEUMANN, M. (1926).- "Un pseudo sismograma interesante".
Rev. Ibérica n° 652, pp. 4.

SEMPERE, J. (1807).- "Reflexiones sobre los terremotos de Granada 1778, 1779, 1804 y 1806".
R. Acad. Hist. Ref. 9/5210, p. 416-453.

SIEBERG, A. (1932). "Erdbebengeographic"
Handbuch der Geophysik. p. 737-744.

SOUSA MOREIRA, V.J. (1979).- "Contribuiçao para o conhecimiento da sismicidade historica de Portugal continental"
Rev. Inst. Nac. Met. e Geof. Vol. 2, nos 3 y 4, p. 121-136.

STAHL, P. (1971).- "La seismicite de Tanger et de sa Region".
Mem. Serv. Geol. Maroc n° 222, p. 101-109.

SURIÑACH, E. y ROCA, A. (1982).- "Catálogo de terremotos de Cataluña, Pirineos y zonas adyacentes. 1100-1979".
Univ. Complutense. Cat. Geof. Pub. Tec. n° 190. P. 9-106.

VINCENT, B. (1974).- "Les tremblements de terre dans la province d'Almería (XVe - XIXe siecle)".
Paris. Annales, n° 3. p. 571-586.

VINCENT, B. (1980).- "Datos históricos sobre algunos sismos destructores".
Original, pp. 3.

VOGT, J. (1979).- "Les tremblements de terre en France"
Mem. Bur. Rech. Geol. Min. n° 96, pp. 220.

VOGT, J. (1982).- "Progres de la connaissance de la macrosismicité retrospective de la France et de ses confins. Survol des travaux 1978-1982 au BRGM"
Bur. Rech. Geol. Min. Strasbourg. pp. 7.

ZAHN, J. (1696).- "Specula physico mathematica"
Tomo II, Scrutinium IV, Caput XIII, p. 160-168.

A N E X O I.B

ESTUDIOS SOBRE TERREMOTOS ESPECIFICOS

PERIODO 585 - 1750

MORALES, A.- "Fragmento de la crónica referente al terremoto del año 585".
Libro XI. Cap. LXXI, p. 564.

ACHA, A. (1981).- "Nota sobre el terremoto español del año 949 (?) y la aceleración correspondiente al emplazamiento de la Central Nuclear de Sayago".
Junta Energía Nuclear, DSN/163/81, pp. 4.

ZURITA, J.- "Anales de Aragón" (Terremoto de 1373).
Inst. Fernando el Católico. C.S.I.C. Zaragoza, p. 245.

LOPEZ MARINAS, J.M. (1977).- "Estudio de los sismos de 18 Diciembre 1395 y 15 ó 18 Diciembre de 1396".
Hidroeléctrica Española, Febrero. pp. 18.

LOPEZ MARINAS, J.M. (1982).- "¿Uno o dos terremotos catastróficos a fines del Siglo XIV en el Reino de Valencia?"
Rev. de Estudios Alicantinos nº 36. p. 59-72.

LOPEZ MARINAS, J.M. (1982).- "El supuesto terremoto de Agosto de 1427 en Valencia".
Hidroeléctrica Española, pp. 5.

LOPEZ MARINAS, J.M. (1977).- "Sismo de 9-Noviembre-1518 en Vera (Almería)".
Hidroeléctrica Española, Marzo, pp. 8.

LOPEZ MARINAS, J.M. (1978).- "Terremotos de la Provincia de Almería" (Período sísmico de 1518).
Hidroeléctrica Española, pp. 8.

LOPEZ MARINAS, J.M. (1977).- "Estudio del terremoto de 22-Septiembre-1522 en Almería".
Hidroeléctrica Española, pp. 16.

- "Notas sobre el terremoto de 1531".
Exp. Hacienda Ley 57 A.G.S. pp. 2 (Transcripción).

- (1534).- "Nota sobre un terremoto en Baza en 1531".
Arch. Gral. Simancas. Exp. de Hacienda. Leg. 57.

MAGAÑA VISBAL, L. (1927).- "Baza histórica" (30-Sept-1531)
Tip. La Providencia, Baza. T.I., p. 382-386.

LOPEZ MARINAS, J.M. (1977).- "Sismo de 1533, Alhama la Seca (Almería)."
Hidroeléctrica Española, pp. 3.

- (1574).- "Notas sobre un terremoto en Vera".
Arch. Gral. Simancas. Cámara de Castilla. Leg. 2178.

LOPEZ MARINAS, J.M. (1977).- "Sismo de 19 Abril 1550 en Almería."
Hidroeléctrica Española, pp. 4.

LOPEZ MARINAS, J.M. (1977).- "El terremoto de 31 Diciembre 1658".
Hidroeléctrica Española, pp. 7.

- (1680).- "Relación verdadera en que da quenta de la ruina que a causado el Temblor de Tierra en la Ciudad de Malaga y Lugares de su Comarca y asimismo lo que causo en Madrid, sucedido el dia nueve de Octubre, este presente año de 1680".
Ayuntamiento de Málaga. Biblioteca. pp. 4.

- (1680).- "Relación verdadera de la lastimosa destrucción que padeció la ciudad de Málaga por el espantoso terremoto que sucedió el miércoles 9 de Octubre de este presente año de 1680".
Arch. Hist. Nac. pp. 4.

- (1680).- "Segunda relación del terrible Temblor de Tierra que padeció la Ciudad de Málaga el Miércoles 9 de Octubre de este año de 1680".
Arch. Hist. Nac. pp. 4.

- (1680).- "Tercera relación en que se da cuenta de las últimas noticias de las tempestades sucedidas en el pasado mes de Septiembre de este presente año de 1680. Y asimismo se refiere al espantoso Temblor de Tierra que sobrevino a la Coronada Villa de Madrid el miércoles nueve de Octubre de dicho año, en punto de las siete de la mañana".
Arch. Hist. Nac. pp. 4.

PACHECO, A. (1680).- "Relación de el terremoto que el dia nueve de Octubre de mil seiscientos ochenta padeció la ciudad de Córdoba".
R. Acad. Hist. Ref. 4/1946. p. 61-65.

LOPEZ MARINAS, J.M. (1977).- "Terremoto de 9 de Marzo de 1743"
Hidroeléctrica Española, pp. 2.

RODRIGUEZ DE LA TORRE, F. (1980).- "Documentos relativos a los terremotos de 1748"
Arch. Hist. Nac. Sección Estado legajo 3173 (transcripción). pp. 64.

PERIODO 1751 - 1780

- (1755).- "Carta a D. Eugenio de Llaguno, fechada en Huelva el 14 de Diciembre de 1755"
R. Acad. Hist. Ref. 11/8039.

- (1755).- "Carta de los religiosos del Convento de San Francisco a su General".
R. Acad. Hist. Ref. 9-5724.

- (1755).- "Copia de una carta que escribe D.N.N. a un amigo suyo dándole cuenta del terremoto y retirada del mar, acaecidos en Cádiz".
Bibl. Nac. Ref. R/34612.

- (1755).- "Descripción funesta del terremoto que fue experimentado el dia primero de Noviembre de este presente año de mil setecientos cincuenta y cinco".
Bib. Nac. Ref. R/34858. pp. 7

- (1756).- "Extensa y completa relación de todo lo acaecido de estragos y muertes en el Reyno de Berbería en el pasado terremoto".
Bib. Nac. Ref. R/34.612.

- (1756).- "Leve rasgo y suscinta descripción de los lastimosos efectos que en esta ciudad de Sevilla causó el espantoso terremoto que acaeció el primero de Noviembre de 1755".
Bib. Nac. Ref. R/34.612. pp. 8.

- (1755).- "Noticia breve de el terremoto y salida del mar que se experimentó en esta ciudad de Cádiz el día de Todos los Santos primero de Noviembre de 1755".
Bib. Nac. Ref. R/34.612.

- (1755).- "Nuevo y curioso romance del estrago causado el dia de Todos los Santos en la villa de Huelva".
Bib. Nac. Ref. R/34.612.

- (1755).- "Prevención Espiritual para los temblores de tierra." Manuscrito. pp. 4.

- "Relación de lo acaecido en la ciudad de Granada el dia 1 de Noviembre de 1755 con el terremoto que principió entre 9 y 10 de la mañana y duró 10 minutos".
Bib. Nac. Ref. R/34.612.

- "Relación escrita por el Padre Guardian del Real Convento de Mequinez".
R. Acad. Hist. Ref. 11/8039.

- "Relación verídica del terremoto y agitación del mar acaecido en la ciudad de Ayamonte el día primero de Noviembre de este año de 1755".
Bib. Nac. R/34.858.

- (1755).- "Trágica relación y verdadero lastimoso romance en que se declara y especifica el impensado y formidable temblor de tierra que se experimentó entre diez y once de la mañana del dia primero de Noviembre del presente año de 1755 en la Imperial y Coronada Villa de Madrid".
Bib. Nac. R/34.612.

BENEGAFSI y LUXAN, J. (1755).- "Descripción del terremoto, según se experimentó en la villa de Herencia el dia 1 de Noviembre de este año de 1755".
Imp. Joseph Ortega. Madrid, pp. 7.

CABILDO Y AYUNTAMIENTO DE SEVILLA.- "Informe sobre el contratiempo y funesto suceso que acaeció...."
Libro Capitular.- 1-Nov.-1755, Sevilla, p. 629.

CASTILLO RUIZ, P.- "Referencias de los daños del terremoto de Lisboa en Huescar (Granada)".
Transcripción. pp. 1.

FEIJOO, B.G. (1756).- "Nuevo Systema sobre la causa Physica de los Terremotos explicado por los phenomenos electricos y adaptado al que padeció España en primero de Noviembre del año antecedente de 1755".
Inst. Geol. Min. Ref. Cª 454-9. R. Acad. Hist. Ref. 3-5-1 - 3687. pp. 138.

FIELDING, H. (1914).- "The Lisbon Earthquake of November 1st 1755".
Bull. Seism. Soc. Amer. Vol. 4 nº 2. p. 53-80.

GUILLEN, J. (1956).- "En el segundo centenario del maremoto de Cádiz (1755)".
Ed. Maestre, Madrid, pp. 58.

LOPEZ DE AMEZUA, F. (1755).-"Carta Philosophica sobre el terremoto que se sintió en Madrid y en toda la Península el 1º de Noviembre de 1755".
Bib. Nac. Ref. R/34.858. pp. 15.

MACHADO, F. (1966).- "Contribuçao para o estudo do terramoto de 1 de Novembro de 1755".
Rev. Fac. Cien. de Lisboa, 2ª Serie-C, Vol. XIV. Fasc. 1°, p. 19-31.

MARTINEZ MOLES, F. (1755).- "Disertación physico-moral, origen y formación del terremoto, acaecido el dia primero de Noviembre de 1755".
Bib. Nac. Ref. R/34858, pp. 42.

MARTINEZ SOLARES, J.M., LÓPEZ ARROYO, A., and MEZCUA, J.(1979).- "Isoseismal map of the 1755 Lisbon earthquake obtained fron spanish data".
Tectonophysics, n° 53, p. 301-313.

MORENO, T. (1756).- "Copia de la carta escrita por un profesor salmantino a un amigo suyo de esta corte, en que se descubre la verdadera causa físico-natural del terremoto experimentado en esta Península de España el día 1° de Noviembre de 1755".
Bib. Nac. Ref. R/34858. pp. 11.

MUKHERJEE, S.M. (1954).- "Lisbon earthquake of 1 November 1755".
Earth Sc. Lib. p. 149-158.

NIPHO Y CAGIGAL, F.M. (1755).- "Explicación Phisica y moral de las causas, señales, diferencias y efectos de los terremotos".
Bib. Nac. Ref. R/34.858. pp. 54

ORTIZ GALLARDO DE VILLARROEL, I. (1756).- "Lecciones entretenidas y curiosas physico-astrológico-meteorológicas sobre la generación, causas y señales y varios efectos del terremoto sucedido en España en el dia 1°de Noviembre de 1755".
Bib. Nac. Ref. R/34.858. pp. 36.

PEREIRA DE SOUSA, F.L. (1930).- "Alguns Prognosticos Possiveis do terremoto de 1755".
Bol. Acad. Scien. de Lisboa, Vol. I. pp. 14.

PEREIRA DE SOUSA, F.L. (1914).- "Ideia Geral dos efeitos do megasismo de 1755 em Portugal".
Fac. Scien. de Lisboa, pp. 79.

PEREIRA DE SOUSA, F.L. (1915).- "O megasismo do 1° Novembre de 1755 em Portugal".
Rev. Ob. Pub. e Min. Vol. I, Dist. de FARO. p. 1-165.

PEREIRA DE SOUSA, F.L. (1916).- "O megasismo do 1°Novembro de 1755 em Portugal".
Ext. Ob. Pub. e Min. (Lisboa). Vol. II, p. 1-216.

PEREIRA DE SOUSA, F.L. (1928).- "O terremoto do 1°Novembre de 1755 em Portugal".
Serv. Geol. Vol. III, Dist. de Lisboa, p. 479-949.

PEREIRA DE SOUSA, F.L. (1931).- "Reconhecimento Tectonico de Portugal pelo grande terremoto de 1755".
Rev. A TERRA, p. 27-29.

REAL ACADEMIA DE LA HISTORIA.- "Noticia individual que da la Academia de la Historia del terremoto del 1° de Noviembre de 1755 por Orden del Rey".
pp. 367.

RIBEIRO SANCHEZ, A.- "Noticia do terremoto que se sintio na Europa, Africa e America depois do 1 de Novembro 1755".
R. Acad. Hist. Ref. 2/3726, p. 285-293.

ROCHE, L. (1756).- "Relación y Observaciones, phisicas mathematicas y morales sobre el general terremoto y la irrupción del mar del dia 1° de Noviembre de este año de 1755, que comprendió a la ciudad y gran puerto de Sta. María".
Inst. Geol. Min. Ref. Cª 454-20. pp. 350.

RODRIGUEZ DE LA TORRE, F. (1981).- "Efectos del terremoto de 1 de Noviembre de 1755 en localidades de la actual provincia de Albacete".
Rev. Est. Albacetenses, n° 10. p. 85-125.

VALLE, T. (1755). "Edicto dado tras el terremoto de 1-Noviembre-1755 por el Obispo de Cádiz".
Bib. Nac. Ref. R/34.858 pp. 1.

ZUÑIGA LIE, J. (1756).- "El terremoto y su uso. Dictamen del Maestro Dr. Benito Feyjoo (Terremoto de Lisboa sentido en Toledo)".
Inst. Geol. Min. Ref. Cª 330-4. pp. 60.

PERIODO 1781 - 1880

LOPEZ MARINAS, J.M. (1977).- "Sismo de 29 Octubre 1783"
Hidroeléctrica Española, pp. 2.

LOPEZ MARINAS, J.M. (1977).- "Estudio del Período Sísmico de 1804 en Almería".
Hidroeléctrica Española, Mayo.

- "Documentos sobre terremotos de la serie de 1806-1807"
Arch. Hist. Municipal de Santa Fe.

LOPEZ MARINAS, J.M. (1976).- "Terremoto de 8 de Octubre de 1822".
Hidroeléctrica Española, pp. 4.

LOPEZ MARINAS, J.M. (1976).- "Sismo del 21 de Marzo 1829".
Hidroeléctrica Española, pp. 201.

LOPEZ MARINAS, J.M. (1976).- "Sismo de 18 de Abril 1829".
Hidroeléctrica Española, pp. 4.

SALA, F. (1982).- "Notas sobre el terremoto de 21 de Marzo de 1829".
Original, p. 40-51.

LARRAMENDI, J.A. (1829).- "Memoria y relación circunstanciada de los terremotos de 21 de Marzo y 18 de Abril de 1829".
Edit. Imprenta Real, pp. 24.

VOGT, J. (1982).- "La crise sismique pyreneenne du 28 octobre 1835".
Bur. Rech. Geol. Min. Strasbourg. Note Technique n° 15/82. pp. 2.

PERREY, A. (1844).- "Liste des tremblements de terre resentis en Europe et dans les parties adjacentes de l'Afrique et de l'Asie, pendant l'anne 1843".
Comp. Rend. de l'Acad. des Sci. T. XVIII pp. 11.

BRU i BORRAS, F.M. (1955).- "Fulls d'Historia de la vila de Tivisa". (3-Octubre-1845).
Ed. Ayma. Cap. XCII p. 350-353.

JARDI, R. y BRU, F.M. (1921).- "Terremoto Catalán del año 1845".
Rev. Ibérica, Vol. XV, p. 60-62.

MADOZ, P. (1849).- "Diccionario Geográfico Estadístico Histórico de España y sus posesiones de ultramar".
(3-Octubre-1845).
Vol. XIV. p. 766.

PERREY, A. (1847).- "Liste des tremblements de terre ressentis pendant les annees 1845 et 1846".
Mem. Acad. de Dijon, p. 393-479.

PERREY, A. (1854).- "Note sur les tremblements de terre en 1853, avec supplements pour les annees anterieures".
Mem. Acad. de Dijon. T. III 2a serie, p. 1-55.

DIARIO DE BARCELONA.- Diciembre 1855.

VOGT, J. (1982).- "La crise pyreneenne du 5 decembre 1855". Bur. Rech. Geol. Min. Strasbourg. Note technique n° 20/82, pp. 4.

VOGT, J. (1982).- "La crise sismique des Pyrenees Occidentales en 1858-1859". Bur. Rech. Geol. Min. Strasbourg. Note technique n° 25/82, pp. 8.

LOPEZ MARINAS, J.M. (1978).- "Terremoto de 22 Septiembre 1860". Hidroeléctrica Española, pp. 2.

LOPEZ MARINAS, J.M. (1978).- "Terremotos de 6 y 9 de Octubre de 1860". Hidroeléctrica Española, pp. 2.

LOPEZ MARINAS, J.M. (1977).- "Estudio del período sísmico de 1863 en Almería". Hidroeléctrica Española, pp. 17.

LOPEZ MARINAS, J.M. (1977).- "Terremotos de 11 y 12 de Enero de 1864". Hidroeléctrica Española, pp. 5.

VOGT, J. (1982).- "La crise sismique pyreneenne des 21/22 janvier 1870". Bur. Rech. Geol. Min. Strasbourg. pp. 2.

PERIODO 1881 - 1900

LLANOS SANZ, Mª., y SANCHEZ CABAÑERO, J. (1980).- "Investigación histórica del terremoto del 22-XII-1883". Original pp. 7.

- (1885).- "Cartas desde los sitios azotados por los terremotos de Andalucía".
Lib. Nac. y Ext. (Madrid). pp. 142.

ACADEMIA DE CIENCIAS DE PARIS (1890-93).- "Estudios referentes al terremoto de Andalucía ocurrido en 25 de Diciembre de 1884".
Bol. Com. Mapa Geol. pp. 95.

BOTELLA Y HORNOS, F. (1885).- "Los terremotos de Málaga y Granada".
Bol. Soc. Geog. de Madrid, T. XVII, p. 65-90.

COMISION ESPAÑOLA (1885).- "Informe dando cuenta del estado de los trabajos en 7-Marzo-1885".
pp. 105.

COMISION ITALIANA (1886). "Informe del Terremoto de Andalucia", 1884.
R. Acad. dei Lincei, Vol. III, p. 116-222.

DAVINSON, C. (1905).- "The Andalusian Earthquake of december 25, 1884".
A study of Recent Earthquakes. London, Chap. IV, p. 75-101.

FOUQUE, F. (1888).- "Tremblement de terre d'Andalousie".
Les tremblements de terre. Chap. IV. p. 286-307.
Lib. J.B. Baillere.

FOUQUE, F. (1886).- "Le tremblement de terre de l'Andalousie du 24 decembre 1884".
Rev. Scientifique (Revue Rose) n° 9, 1er semestre 1886. T. XXXVII, p. 257-264.

LASALA Y COLLADO, F. (1888).- "Memoria de Comisario Regio para la reedificación de los pueblos destruídos por los terremotos en las provincias de Granada y Málaga". M. Minuesa de los Ríos, Impresor. Madrid, pp. 98.

LOPEZ ARROYO, A., MARTIN MARTIN, A.J. y MEZCUA RODRIGUEZ, J. (1980).- "El terremoto de Andalucía. Influencia en sus efectos de las condiciones del terreno y del tipo de construcción", en "El terremoto de Andalucía de 1884)". Inst. Geog. Nac. p. 5-94.

MACPHERSON, J. (1885).- "Los terremotos de Andalucía" Imprenta de Fortanet (Madrid). pp. 23.

MARTINEZ AGUIRRE, C. (1885).- "Los temblores de tierra. Estudio de estos fenómenos con motivo de los terremotos sentidos en las provincias de Málaga y Granada durante los 7 últimos días del año 1884 y Enero de 1885". Bib. Andaluza (Málaga). pp. 166.

MUÑOZ, D. y UDIAS, A. (1980).- "Estudio de los parámetros y serie de réplicas del terremoto de Andalucía del 25 de Diciembre de 1884 y de la sismicidad de la región de Granada-Málaga", en "El terremoto de Andalucía de 1884". Inst. Geog. Nac. p. 95-139.

ORUETA y DUARTE, D. (1885).- "Informe sobre los terremotos ocurridos en el Sur de España en Diciembre de 1884 y Enero de 1885". Soc. Cien. Fis. y Nat. Málaga, pp. 51.

SECO DE LUCENA, L.- "Crónicas de Seco de Lucena, Luis, sobre el terremoto de Andalucía de 1884". Memorias, p. 79-103.

TARAMELLI, T., MERCALLI, G. (1886).- "Terremoto andalusi cominciati il 25 Diciembre 1884".
Mem. R. Acad. dei lincei (ROMA), Vol. III. serie 4ª, p. 116-222.

UDIAS, A. and MUÑOZ, D. (1979).- "The andalusian Earthquake of December 1884".
Tectonophysics, n° 53. p. 291-299.

- (1885).- Recortes sobre algunos terremotos sentidos en Cataluña en Diciembre de 1885.

PERIODO 1901-1909

INSTITUTO GEOGRAFICO NACIONAL. (1980).- "Informe del viaje realizado a la provincia de Badajoz en relación con los terremotos de 4 de Noviembre de 1902 y de Olivenza".
Sec. Sism. Informe Interno. pp. 9.

CHOFFAT, P. (1904).- "Les tremblements de terre de 1903 en Portugal".
Com. Serv. Geol. Portugal, T. V, p. 279-306.

ODDONE, E. (1907).- "Les tremblements de terre ressentis pendant l'année 1904".
Bur. Cent. Ass. Int. de Sismologie. pp. 361.

CHRISTENSEN, A. et ZIEMENDORFF, G. (1909).- "Les tremblements de terre ressenties pendant l'année 1905".
Bur. Cent. Ass. Int. de Sismologie. pp. 543.

SCHEU, E. (1911).- "Catalogue General des tremblements de terre pendant l'année 1906".
Bur Cent. Ass. Int. de Sismologie. pp. 45.

COMAS SOLA, J. (1907).- "Terremoto local del 18 de Febrero de 1907".
Mem. R. Acad. Cienc. y Artes de Barcelona, Vol. VI, n° 19. p. 257-260.

SCHEU, E. et LAIS, R. (1912).- "Catalogue Regional des tremblements de terre resentis pendant l'année 1907".
Bur. Cent. Ass. Int. de Sismologie pp. 123.

COMAS SOLA, J. (1908).- "Observaciones sísmicas durante el año 1907".
Mem. R. Acad. Cien. y Artes de Barcelona, Vol. VI. n° 31. p. 505-518.

SANCHEZ NAVARRO, M. (1908).- "Datos sobre los macrosismos españoles". (Año 1908).
Bol. R. Soc. Esp. Hist. Nat. p. 385-388.

COMAS SOLA, J. (1909).- "Observaciones sísmicas efectuadas durante el año 1908".
Mem. R. Acad. Cien. y Artes de Barcelona, Vol. VII, n° 13. p. 523-543.

HECKER, O. (1917).- "Catalogue General des tremblements de terre de l'année 1908".
Bur. Cent. Ass. Int. de Sismologie. pp. 69.

SIEBERG, A. (1917).- "Catalogue Regional des tremblements de terre resentis pendant l'année 1908".
Bur. Cent. Ass. Int. de Sismologie, p. 194.

SANCHEZ NAVARRO, M. (1909).- "Bulletin sismique. Decembre 1908-Fevrier 1909".
Bull. Soc. Belgue d'Astr. núms. 1, 2 y 3. pp. 8.

FAURA i SANS, M. (1909).- "Un terremoto en Cataluña". (6-Abril-1909).
Bol. R. Soc. Esp. Hist. Nat. Vol. IX. p. 169-171.

FAURA i SANS, M. (1909).- "Un nuevo terremoto en la región volcánica de Olot." (6-Abril-1909).
Bol. R. Soc. Esp. Hist. Nat. Vol. IX, p. 234-237.

COMAS SOLA, J. (1909).- "Nota sobre el Terremoto Olotino, 6 Abril 1909 y el Terremoto Peninsular del 29 de Abril de 1909".
Mem. R. Acad. Cien. y Artes de Barcelona. Vol. VIII, n° 6, p. 75-84.

ANTUNES, M.T. (1956).- "Aspectos Geofísicos do Terramoto de Benavente de 23 de Abril de 1909".
Fac. Cien. Lisboa, Vol. VI, Fac. 1°, p. 5-28.

CALDERON, S. (1909). "Nota sobre el terremoto sentido en la Península Ibérica el 23 de Abril de 1909".
Bol. R. Soc. Esp. Hist. Nat. p. 219-233.

CHOFFAT, P. y BENSAUDE, A. (1912).- "Estudos sobre o sismo do Ribatejo de 23 de Abril de 1909".
Com. Serv. Geol. de Portugal. pp. 145.

INGLADA ORS, V. (1921).- "Cálculo de la profundidad hipocentral del sismo del Ribatejo de 23 de Abril de 1909".
Asoc. Esp. para el Prog. de las Cien. p. 89-107.

SANCHEZ NAVARRO, M. (1910).- "Datos macrosísmicos sobre el terremoto Ibérico del 23 de Abril de 1909".
B ol. R. Soc. Esp. Hist. Nat. p. 81-88.

SANCHEZ NAVARRO, M. (1910).- "Le tremblement de terre iberique du avril 1909".
Bull. Soc. B elge d'Astr. n° 2. pp. 14.

SANCHEZ NAVARRO, M. (1909).- "Bulletin sismique. Mars-Avril 1909".
Bull. Soc. Belge d'Astr. núms. 4 y 5. pp. 6.

FAURA i SANS, M. (1909).- "Terremoto en la Costa de Levante (Barcelona)". (24-Mayo-1909).
Bol. R. Soc. Esp. Hist. Nat. Vol. IX, p. 267-268.

SANCHEZ NAVARRO, M. (1909).- "Bulletin Sismique. Mai-Juin 1909".
Bull. Soc. Belge d'Astr. núms. 6, 7 y 8. pp. 6.

FERNANDEZ NAVARRO, L. (1910).- "Erupción volcánica del Chinyero (20-Nov.1909)".
Conferencia ante la R.Soc.Esp. Hist. Nat. pp. 21.

COMAS SOLA, J. (1910).- "Observaciones sísmicas efectuadas durante el año 1909".
Mem. R. Acad. Cienc. y Artes de Barcelona, Vol. VIII n° 15, p. 286-298.

SANCHEZ NAVARRO, M.(1910).- "Les tremblements de terre ressentis en Espagne pendant l'année 1909".
Bull. Soc. Belge d'Astr. n° 7. pp. 14.

SANCHEZ NAVARRO, M. (1910).- "Enumeración de los terremotos sentidos en España en 1909". Bol. R. Soc. Esp. Hist. Nat. p. 293-301.

PERIODO 1910 - 1920

FAURA I SANS, M. (1910).- "Sismo del 24-Marzo-1910. Noticias de los sismosocurridos en Lloret de Mar". Bol. R. Soc. Esp. Hist. Nat. Vol. X. p. 172.

SANCHEZ NAVARRO, M. (1910).- "Notas científicas: Sismología. Terremotos inscritos en Cartuja durante el primer semestre de 1910. Terremoto de 16 de Junio de 1910". Rev. Razón y Fe, pp. 9.

SANCHEZ NAVARRO, M. (1910).- "Bulletin sismique. Mai-Juillet 1910". Bull. Soc. Belge d'Astr. núms. 6, 7 y 8, pp. 10.

COMAS SOLA, J. (1911).- "Observaciones sísmicas efectuadas durante el año 1910". Mem. R. Acad. Cien. y Artes de Barcelona, Vol. VIII, n° 30. p. 545-557.

SANCHEZ NAVARRO, M. (1911).- "Les tremblements de terre ressentis en Espagne pendant l'année 1910". Bull. Soc. Belge d'Astr. n°10. pp. 14.

SANCHEZ NAVARRO, M. (1911). "Enumeración de los terremotos sentidos en España durante el año 1910". Bol. R. Soc. Esp. Hist. Nat. p. 459-474.

SANCHEZ NAVARRO, M. (1910-11).- "Bulletin sismique. Novembre-Decembre 1910-Janvier 1911".
Bull. Soc. Belge d'Astr. núms. 12(1910), 1 y 2 (1911) pp. 11.

SANCHEZ NAVARRO, M. (1911).- "Los recientes terremotos murcianos". (Marzo-Abril de 1911).
Rev. Soc. Astr. de Esp. y Amer., p. 119-122.

SANCHEZ NAVARRO, M. (1911).- "Los recientes terremotos granadinos". (Mayo-Junio de 1911).
Rev. Soc. Astr. de Esp. y Amer. p. 53-56.

COMAS SOLA, J. (1911).- "El terremoto pirenaico del 24 de Julio de 1911".
Rev. Soc. Astr. de Esp. y Amer. n° 6, p. 81-83.

FAURA I SANS, M. (1911).- "Terremoto en Tella y Alella y otro en Lisboa". (29 Agosto y 28-Noviembre de 1911).
Bol. R. Soc.Esp. Hist. Nat. Vol. XI, p. 519-520.

COMAS SOLA, J. (1912).- "Observaciones sísmicas efectuadas durante el año 1911"
Mem. R. Acad. Cien. y Artes de Barcelona. Vol. X, N° 12. p. 235-249.

SANCHEZ NAVARRO, M. (1912).- "Enumeración de los terremotos sentidos en España durante el año 1911".
Bol. R. Soc. Esp. Hist. Nat. p. 509-524.

FAURA I SANS, M. (1912).- "Noticias de terremotos registrados en Cataluña. 20 Febrero y 1 Marzo de 1912".
Bol. R. Soc. Esp. Hist. Nat. Vol. VII, p. 187.

CENTRAL NUCLEAR DE TRILLO.- "Terremoto del 15 de Abril de 1912"
Informe. pp. 3.5.1 - (8-9).

COMAS SOLA, J. (1912).- "Terremoto regional de Olot (Gerona) (14-Julio-1912)"
Rev. Soc. Astr. de Esp. y Amer. p. 160-161.

SANCHEZ NAVARRO, M. (1912).- "Bulletin sismique, avril-juillet 1912".
Bull. Soc. Belge d'Astr. núms. 5, 6, 7 y 8, pp. 11.

SANCHEZ NAVARRO, M. (1912).- "El terremoto granadino del 14 de Septiembre de 1912".
Rev. Soc. Astr. Esp. y Amer. n° 19, p. 171-173.

SANCHEZ NAVARRO, M. (1912).- "Bulletin sismique. Aout-Octobre 1912"
Bull. Soc. Belge d'Astr. núms. 9, 10 y 11. pp. 7.

COMAS SOLA, J. (1913).- "Temblor en Cataluña (22 Noviembre 1912)".
Rev. Soc. Astr. de Esp. y Amer. n° 23, p. 36.

SANCHEZ NAVARRO, M. (1912-13).- "Bulletin sismique. Novembre-Decembre 1912. Janvier-Fevrier 1913".
Bull. Soc. Belge d'Astr. núms. 12(1912), 1, 2 y 3 (1913) pp. 11.

COMAS SOLA, J. (1913).- "Resumen sísmico de 1912 y 1913".
Mem. R. Acad. Cien. y Artes de Barcelona. Vol. X, n° 27. p. 556-569.

SANCHEZ NAVARRO, M. (1913). "Bulletin sismique. Mars-May 1913"
Bull. Soc. Belge d'Astr. núms. 4, 5 y 6, pp. 8.

SANCHEZ NAVARRO, M. (1913).- "Bulletin sismique Juin-Sept. 1913".
Bull. Soc. Belge d'Astr. núms. 4,5 y 6. pp. 9.

SERVICIO SISMOLOGICO DE LA SOCIEDAD ASTRONOMICA DE ESPAÑA Y AMERICA. (1913).- "Noticias sismológicas (29-Octubre y 7-Noviembre 1913). n° 31 p. 181.

SANCHEZ NAVARRO, M. (1913-14).- "Bulletin sismique. Octobre-Decembre, 1913".
Bull. Soc. Belge d'Astr. núms. 11, 12 (1913), 2 (1914), pp. 8.

SANCHEZ NAVARRO, M. (1914).- "Les tremblements de terre enregistres a Cartuja (Grenade) pendant l'année 1913".
Bull. Soc. Belge d'Astr. n° 2, pp. 12.

SANCHEZ NAVARRO, M. (1914).- "Enumeración de los terremotos sentidos en España durante el año 1913".
Bol. R. Soc. Esp. Hist. Nat. p. 219-228.

SANCHEZ NAVARRO, M. (1914).- "Bulletin sismique. Janvier-Mars 1914".
Bull. Soc. Belge d'Astr. núms. 2 y 4, pp. 9.

FONTSERE, E. (1915).- "La estación sísmica del Observatorio de Fabra y su funcionamiento durante el año 1914".
Mem. R. Acad. Cien. y Artes de Barcelona. Vol. XII, n° 6. p. 107-117.

SANCHEZ NAVARRO, M. (1916).- "Enumeración de los terremotos sentidos en España durante el año 1914"
Bol. R. Soc. Esp. Hist. Nat. Vol. XVI, p. 333-339.

SANCHEZ NAVARRO, M. (1916).- "Enumeración de los terremotos sentidos en España durante el año 1915"
Bol. R. Soc. Esp. Hist. Nat. Vol. XVI, p. 342-350.

FONTSERE, E. (1916).- "Nota sobre el temblor de tierra ocurrido en Arenys de Mar el 27 de Abril de 1916".
Mem. R. Acad. Cien. y Artes de Barcelona, Vol. XIII, núm. 1, p. 1-4.

FONTSERE, E. (1916).- "Nota sobre el temblor de tierra ocurrido en la costa de Levante el 15 de Junio de 1916".
Mem. R. Acad. Cien. y Artes de Barcelona. Vol. XIII. n° 2, p. 5-11.

CENTRAL NUCLEAR DE REGODOLA (1975).- "Resultado del viaje realizado a la zona para investigar el terremoto del 3-Diciembre-1916)."
Informe interno, pp. 2.

FONTSERE, E. (1917).- "Nota sobre los temblores de tierra ocurridos en la región de TEYA del 9 al 12 de Diciembre de 1916".
Mem. R. Acad. Cien. y Artes de Barcelona. Vol. XIII, n° 14, p. 227-228.

FONTSERE, E. (1917).- "Nota sobre los terremotos alicantinos de Noviembre y Diciembre de 1916."
Mem. R. Acad. Cien. y Artes de Barcelona, Vol. XIII, n° 13, p. 219-225.

SANCHEZ NAVARRO, M. (1919).- "Enumeración de los terremotos sentidos en España durante 1916 y 1917".
Bol. R. Soc. Hist. Nat. p. 216-229".

FONTSERE, E. (1917).- "Nota sobre el temblor de tierra ocurrido en Bellmunt de Ciurana el 26 de Enero de 1917". Mem. R. Acad. Cien. y Artes de Barcelona. Vol. XIII, n°15, p. 229-232.

FONTSERE, E. (1917).- "Nota sobre el temblor de tierra ocurrido en Cotillas (Murcia) el 28 de Enero de 1917". Mem. R. Acad. Cien. y Artes de Barcelona, Vol. XIII, n° 16, p. 233-237.

FONTSERE, E. (1918).- "Terremotos observados en la Región Iberopirenaica desde Junio a Octubre de 1917". Mem. R. Acad. Cien. y Artes de Barcelona, Vol. XIII, n° 27, p. 407-423.

FONTSERE, E. (1918).- "Terremotos observados en la región Iberopirenaica desde Noviembre de 1917 a Febrero de 1918". Mem. R. Acad. Cien. y Artes de Barcelona, Vol. XIV, n° 7, p. 403-408.

CHEVALIER, M. y FONTSERE, E. (1918).- "Nota sobre el temblor de tierra ocurrido en la Seo de Urgel el 22 de Febrero de 1918". Mem. R. Acad. Cien. y Artes de Barcelona, Vol. XIV, n° 6, p. 401-402.

SANCHEZ NAVARRO, M. (1918).- "Los temblores granadinos del 27 y 28 de Abril de 1918 y sus réplicas". Rev. Ibérica, Vol. IX, p. 380-381.

INGLADA ORS, V. (1926).- "El sismo del bajo Segura de 10 de Septiembre de 1919" Bol. Inst. Geol. Min. Vol. XLVIII, p. 35-48.

INGLADA ORS, V. (1927).- "Estudio de sismos españoles. El terremoto del bajo Segura de 10 de Septiembre de 1919". Imprenta Clásica Española, pp. 72.

INSTITUTO GEOGRAFICO Y CATASTRAL (1919).- "Estudio del sismo de 10-Septiembre-1919" (Fotografías y cuestionarios macrosísmicos).
Informe interno.

SANCHEZ NAVARRO, M. (1919).- "Los temblores Alicantinos de Septiembre de 1919".
Rev. Ibérica, Vol. XII. p. 284.

SANCHEZ NAVARRO, M. (1919).- "Los terremotos sentidos en las provincias de Alicante y Murcia en Septiembre de 1919".
Rev. Soc. Astr. de Esp. y Amer. n°69, p. 85-88.

FAURA I SANS, M. (1920).- "Un período d'activitat sismica en els Pirineus Centrals". (20-Nov a 4 Dic. de 1919).
Bol. Inst. Catalana Hist. Nat. pp. 6.

INGLADA ORS, V. (1921).- "El temblor de tierra sentido el 26 de Noviembre en el NW de la Península Ibérica". (1920).
Rev. Ibérica, Vol. XV n°360, p. 26-29.

LLANOS SANZ, Mª., y SANCHEZ CABAÑERO, J. (1980).- "Terremoto del 26 de Noviembre de 1920",
Original, pp. 4.

PERIODO 1921 - 1940

REY PASTOR, A. (1921).- "Notas sismológicas relativas al temblor de tierra del 5 de Agosto de 1921"
Rev. Ibérica, n° 399, pp. 4.

REY PASTOR, A. (1925). "Informe acerca de los fenómenos sísmicos ocurridos en la región de Pastrana (Guadalajara) 22-Diciembre-1921 a 3-Julio-1922".
Inst. Geog. Cat. pp. 47.

INGLADA ORS, V. (1930).- "Contribución al estudio del sismo sentido en Melilla el 9-Julio-1923. Cálculo de las coordenadas focales y de la hora de la sacudida en el foco y en el epicentro"
Rev. R. Acad. Cien. Ex. Fis. Nat. de Madrid, Vol. XXV, 10° de la 2ª Serie. pp. 58.

COMAS SOLA, J. (1923).- "El terremoto del 10 de Julio 1923".
Rev. Soc. Astr. de Esp. y Amer. n°90, p. 51-52.

- (1923).- "Terremoto de 10 de Julio de 1923"
Rev. Ibérica. Vol. XX, p. 66 y 146.

INGLADA ORS, V. (1929).- "Contribución al estudio del sismo pirenaico (Canal de Berdun) de 10 de Julio de 1923"
Rev. R. Acad. Cien. Ex. Fis. Nat. de Madrid, T. XXIV, pp. 54.

REY PASTOR, A. (1924).- "Fenómenos sísmicos en la canal de Berdún, 1923".
Bol. R. Soc. Esp. Hist. Nat. n° XXIV, p. 79-95.

REY PASTOR, A. (1923).- "Los fenómenos sísmicos de la Canal de Berdun (Pirineo) 10-Julio-1923".
Original.

REY PASTOR, A. (1924).- "Sismicidad en España y N. de Africa en el año 1923".
Rev. Ibérica, n° 518, p. 1-4.

REY PASTOR, A. (1924).- "Resumen de los datos sísmicos del globo en el año 1923".
Rev. Ibérica, n° 519. pp. 2.

VOGT, J. (1982).- "Le seisme Pyreneen du 27 fevrier 1924".
Bur. Rech. Geol. Min. Strasbourg. Note technique n° 24/82, pp. 2.

SANCHEZ NAVARRO, M (1929).- "Estado actual de la determinación de los epicentros". (11-Diciembre-1924).
Rev. Ibérica n° 784, p. 3-7.

SANCHEZ NAVARRO, M. (1924).- "Notes seismologiques (le caractere seismique de l'année 1924)".
Bull. Soc. Belge d'Astr. pp. 13.

INGLADA ORS, V. (1928).- "Cálculo de las coordenadas y del instante inicial de un sismo por medio de las horas de las ondas S registradas en las estaciones próximas" (12-Junio-1926).
Rev. R. Acad. Cien. Ex. Fis. Nat. de Madrid. T. XXIV. p. 1-34.

INSTITUTO GEOGRAFICO Y CATASTRAL (1926).- "Información macrosísmica. Terremoto 12-Junio-1926".

COMAS SOLA, J. (1927).- "El terremoto catalán del 12 de Marzo 1927".
Rev. Soc. Astr. de Esp. y Amer. n° 112, p. 27-28.

FONTSERE, E. (1927).- "El temblor de tierra del 12 de Marzo de 1927".
Rev. Ibérica, Vol. XXVII, n° 675 p. 271-272.

FONTSERE, E. (1929).- "Temblores de Tierra en la Costa de Levante en 1928".
Rev. Ibérica. Vol. XXXI, p. 76-77.

SANCHEZ NAVARRO, M. (1928).- "Notes seismologiques. (Año 1928)".
Bull. Soc. Belge d'Astronomie, pp. 8.

REY PASTOR, A. (1931).- "El sismo de la Rioja Baja del 18 de Febrero de 1929".
Bol. Soc. Esp. Hist. Nat. Vol. XXXI, p. 467-474.

SANCHEZ NAVARRO, M. (1930).- "Notas sismológicas". 1929.
Rev. Ibérica n°842, Vol. XXXIV, p. 138-142.

SANCHEZ NAVARRO, M. (1931).- "Revue Sismologique de l'année 1929 ".
Ciel et Terre. p. 124-131.

SANCHEZ NAVARRO, M (1930).- "Datos Sísmicos de España, 1er trimestre de 1930".
Rev. Ibérica n°831, p. 365-366.

CARBONELL TRILLO, A. (1930).- "El terremoto de Montilla" (5-Julio-1930).
Bol. Inst. Geol. Min. n° LII, pp. 39.

POYATO, J. (1930).- "Nota sobre el sismo del dia 2 de Septiembre de 1930 (Lorqui)".
Original, pp. 10.

SANCHEZ NAVARRO, M,(1931).- "Notas sismológicas del año 1930."
Rev. Ibérica, n° 878. pp. 13.

SANCHEZ NAVARRO, M. (1931).- "Notas sismológicas del primer semestre, 1931".
Rev. Ibérica, n°894. pp. 11.

REY PASTOR, A. (1932).- "El sismo de la Sierra de Lucar, 5 Marzo 1932".
Rev. Ibérica n° 948, p. 232-233, n° 949, p. 248-253, n°952, p. 295-299.

RODRIGUEZ-NAVARRO DE FUENTES, J. (1943).- "La forma de las isosistas en el sismo de 20 de Marzo de 1933"
Inst. Geog. Cat. pp. 18.

SANCHEZ NAVARRO, M. (1935).- "Notas sísmicas de 1933"
Rev. Ibérica, n° 1062. pp. 8.

MIRANDA, R. de, (1933).- "Noticia sucinta de dois sismos recentes" (21-Marzo y 1-Abril, 1933).
Rev. A TERRA. Marzo, p. 24-25.

SANCHEZ NAVARRO, M. (1935).- "Notas sísmicas de 1934.
Rev. Ibérica, n°1092. pp. 7.

LOPEZ MARINAS, J.M. (1982).- "El terremoto del 30 de Diciembre de 1937"
Hidroeléctrica Española, pp. 23.

CADARSO, L. (1937).- "Informaciones macrosísmicas recogidas por los informadores permanentes de la estación sismológica de Málaga, en las provincias de Málaga, Córdoba, Sevilla, Cádiz, Huelva, Badajoz, Islas Canarias y Zona del Protectorado Español en Marruecos."
Inst. Geog. Cat. pp. 2.

CANTOS, J. (1938).- "Informe sobre el sismo del 16 de Octubre de 1938 en Santander".
Original, pp. 8.

GOMEZ-GUILLAMON, F.(1945).- "Nomogramas para el cálculo de la distancia epicentral y profundidad del foco en los sismos próximos". (5-Julio-1940).
Inst. Geog. Cat. pp. 10.

INGLADA ORS, V. (1949).- "Nota sobre la profundidad focal del sismo del Segura Medio de 25 de Agosto de 1940".
R. Acad. Cien. Ex. Fis. Nat. de Madrid, pp. 11.

PERIODO 1941 - 1960

DI FILIPPO, D. (1950).- "Sulla rappresentazione in superficie della Natura dinamica di una scossa all'ipocentro". (25-Nov-1941).
Ann. di Geof. Roma. Vol. III. p. 263-279.

DUE ROJO, A. (1943).-"Movimientos sísmicos en España durante el año 1941".
Bol. R. Soc. Esp. Hist. Nat. Vol. XLI, p. 473-479.

CENTRAL NUCLEAR DE TRILLO.- "Terremoto de 16-Junio-1942."
Informe, pp. 3.5.1 - 20.

DUE ROJO, A. (1944).- "Movimientos sísmicos en España durante el año 1942".
Bol. R. Soc. Esp. Hist. Nat. Vol. XLII, p. 425-431.

FONTSERE, E. (1944).- "El sismo de la costa de Levante del 26 de Marzo de 1943".
Mem. R. Acad. Cienc. y Artes de Barcelona, p.223-227.

DUE ROJO, A. (1944).- "Movimientos Sísmicos en España durante el año 1943".
Bol. R. Soc. Esp. Hist. Nat. Vol. XLII, p. 631-632.

FONTSERE, E. (1946).- "Los temblores de tierra catalanes del año 1945".
R. Acad. Cien. y Artes de Barcelona, n° 34 p.375-378.

DUE ROJO, A. (1947).- "Movimientos sísmicos en España durante el año 1945"
Bol R. Soc. Esp. Hist. Nat. Vol. XLV, p. 151-158.

DUE ROJO, A. (1948).- "Movimientos sísmicos en España durante el año 1946".
Bol. R. Soc. Esp. Hist. Nat. Vol. XLVI, p. 173-180.

FONTSERE, E. (1948).- "Los temblores de tierra catalanes de los años 1946 y 1947".
R. Acad. Cien. y Artes de Barcelona, n° 36, p. 255-258.

REY PASTOR, A. (1949).- "Nota acerca del sismo submarino de Alicante del 9 de Junio de 1947".
Inst. Geog. Cat. pp. 14.

REY PASTOR, A. (1948).- "Los fenómenos sísmicos de Elche de Agosto a Noviembre de 1947".
Inst. Geog. Cat. pp. 34.

GIMENO RUITORT, A. (1949).- "Movimientos sísmicos en España durante 1947".
Bol. R. Soc. Esp. Hist. Nat. Vol. XLVII, p. 485-493.

DUE ROJO, A. (1950).- "Movimientos sísmicos en España durante el año 1948."
Bol. R. Soc. Esp. Hist. Nat. Vol. XLVIII n° 1, p. 83-90.

REY PASTOR, A. (1950).- "El sismo de Confrides (Alicante) del 9 Febrero 1949".
Inst. Geog. Cat. pp. 17.

BONELLI RUBIO, J. (1950).- "Erupción del volcán del Nambroque o San Juan (Isla de la Palma)". (24 Junio-4 Agosto 1949).
Inst. Geog. Cat. pp. 22.

FONTSERE, E. (1950).- "Los temblores de tierra catalanes de los años 1948 y 1949".
R. Acad. Cien. y Artes de Barcelona n° 38, p. 255-258.

GIMENO RUITORT, A. (1951).- "Movimientos sísmicos en España durante el año 1949".
Bol.R.Soc. Esp. Hist. Nat. Vol. XLIX, p. 197-208.

RODRIGUEZ-NAVARRO DE FUENTES, J. y BONELLI, J.M. (1951). "El terremoto de Gergal de 1 de Julio de 1950".
Inst. Geog. Cat. pp. 32.

FONTSERE, E. (1952).- "Los temblores de tierra catalanes del año 1950".
R. Acad. Cien. y Artes de Barcelona n° 39, p. 343-347.

DUE ROJO, A. (1951).- "Movimientos sísmicos en España durante el año 1950".
Bol. R.Soc. Esp.Hist. Nat. Vol. XLIX, p. 209-224.

CHACON ALONSO, L. (1965).- "Ensayo del método de Byerly para la determinación de fallas sísmicas, aplicado a la zona Martos-Alcaudete (Jaén), utilizando el terremoto de 19 de Mayo de 1951".
Inst. Geog. Cat. pp. 13.

DUE ROJO, A. (1951).- "El período sísmico de la provincia de Jaén" (Marzo-Agosto de 1951).
Rev. Las Ciencias, Madrid, año XVII, n° 1, p. 49-54.

FONTSERE, E. (1952).- "Los temblores de tierra catalanes del año 1951".
R. Acad. Cien. y Artes de Barcelona, n° 40, p.429-431.

DUE ROJO, A. (1953).- "Movimientos sísmicos en España durante el año 1951".
Bol. R. Soc. Esp. Hist. Nat. Vol. LI p. 59-71.

DUE ROJO, A. (1953).- "Movimientos sísmicos en España durante el año 1952".
Bol. R. Soc. Esp. Hist.Nat. Vol. LI, p. 73-84.

FONTSERE, E. (1954).- "Los temblores de tierra catalanes de los años 1952 y 1953".
Mem. R. Acad. Cien. y Artes de Barcelona. p. 81-84.

REY PASTOR, A. y MARTIN ROMERO, J. (1954).- "Estudio del sismo del Bajo Segura del 6 de Mayo de 1953".
Inst. Geog. Cat. pp. 22.

REY PASTOR, A. y BONELLI RUBIO, J. (1957).- "El sismo de Daroca-Used de 28 de Septiembre de 1953".
Inst. Geog. Cat. pp. 16.

DUE ROJO, A. (1956).- "Movimientos sísmicos en España durante el año 1953".
Bol. R. Soc.Esp. Hist. Nat. Vol. LIV, p. 151-158.

BONELLI RUBIO, J. (1954).- "Nota acerca del sismo de foco profundo de 29 de Marzo de 1954".
Rev. Geofísica, n° 49, p. 3-6.

BONELLI RUBIO, J. y ESTEBAN CARRASCO, L. (1956).- "El primer sismo europeo de foco profundo".
Rev. Geofísica n° 59, p. 301-321.

BONELLI RUBIO, J. y ESTEBAN CARRASCO, L. (1957).- "El sismo de foco profundo de 29 de Marzo de 1954 en la falla de Motril".
Inst. Geog. Cat. pp. 25.

CHUNG, W.Y. y H. KANAMORI. (1976).- "Source process and tectonics implications of the Spanish Deep Focus Earthquake of March 29, 1954".
Phys. Earth. Planet. Inter. 13, p. 85-96.

HODGSON, J.H. and COCK, J.I. (1956).- "Direction of faulting in the deep-focus Spanish earthquake of March 29, 1954".
Tellus, n° 8, p. 321-327.

INSTITUTO GEOGRAFICO Y CATASTRAL (1954).- "Terremoto de 29 de Marzo de 1954".
Archivo de Datos y Registros.

MARTIN ROMERO, J. (1955).- "Nuevo método gráfico para la determinación del hipocentro y su aplicación al sismo de foco profundo de 29 de Marzo de 1954 y otros". Inst. Geog. Cat. pp. 71.

ROTHE, J.P. (1954).- "Les tremblements de terre d'Orleansville (Septembre-Octubre 1954)". Rev. pour l'Etude des Calamites. Bull. de l'Union Int. de Sec. T. XIV, n° 32. p. 77-82.

ROTHE, J.P. (1955).- "Le tremblement de terre d'Orleansville et la seismicité de l'Algerie". (9-Septiembre-1954). La Nature n° 3237, pp. 9.

DUE ROJO, A. (1956).- "Movimientos sísmicos en España durante el año 1954". Bol. R. Soc. Esp. Hist. Nat. Vol.LIV, p. 159-166.

DUE ROJO, A. (1955).- "Notas sísmicas de 1954". Rev. Geofísica n° 55, p. 243-245.

FONTSERE, E. (1957).- "El temblor de tierra catalán del 20 de Noviembre de 1955". R. Acad. Cien. y Artes de Barcelona, n° 44, p. 79-83.

DUE ROJO, A. (1958).- "Movimientos sísmicos en España durante el año 1955". Bol. R. Soc. Esp. Hist. Nat. Vol. LVI, p. 241-248.

DUE ROJO, A. (1956).- "Notas sísmicas de 1955". Rev. Geofísica n° 58, p. 189-192.

MARTIN ROMERO, J. (1957). "Estudio preliminar del sismo del 15 Febrero de 1956 en la Canal de Berdun". Inst. Geog. Cat. pp. 10.

BONELLI RUBIO, J. y ESTEBAN CARRASCO, L. (1958).- "El sismo de Albolote-Atarfe de 19 de Abril de 1956". Inst. Geog. Cat. pp. 16.

BONELLI RUBIO, J. y ESTEBAN CARRASCO, L. (1957).- "El sismo destructor de 19 de Abril de 1956 en la Región de Granada". Rev. Geofísica n° 61. p. 1-6.

MARTIN ROMERO, J. (1957).- "El sismo de 19 de Abril de 1956 y los perfiles del bloque subcortical de Sierra Nevada." Inst. Geog. Cat. pp. 16.

DUE ROJO, A. (1956).- "El período sísmico de Granada" (Abril-Mayo 1956). Inst. Geol. Min. Serie B, año X, n°84, pp. 12.

FONTSERE, E. (1957).- "El temblor de tierra catalán del 31 de Julio de 1956" R. Acad. Cien. y Artes de Barcelona, n° 46, p. 399-401.

DUE ROJO, A. (1958).- "Movimientos sísmicos en España durante el año 1956". Bol. R. Soc. Esp. Hist. Nat. Vol. LVI. p. 487-494.

DUE ROJO, A. (1957).- "Notas sísmicas de 1956". Rev. Geofísica n° 61, p. 77-83.

MARTIN ROMERO, J. (1958).- "Estudio del sismo del 13 de Abril de 1957".
Original, pp. 6.

MARTIN ROMERO, J. (1958).- "La actividad sísmica del Norte de Africa durante el año 1957".
Original. pp. 48.

MARTIN ROMERO, J. (1958).- "La actividad sísmica en el Mar de Alborán durante el año 1957".
Original. pp. 33.

DUE ROJO, A. (1959).- "Movimientos sísmicos en España durante el año 1957".
Bol. R. Soc.Esp. Hist. Nat. Vol. LVII, p. 125-131.

DUE ROJO, A. (1958).- Notas sísmicas de 1957".
Rev. Geofísica. n°66, p. 213-219.

ANONIMO (1958).- "Cuatro sacudidas sísmicas en Cataluña (8-Agosto-1958).
Rev. Ibérica, n°385. p. 202-204.

FONTSERE, E. (1958).- "Los temblores de tierra catalanes del año de 1958".
R. Acad. Cien. y Artes de Barcelona n° 47. p.479-482.

DUE ROJO, A. (1960).- "Movimientos sísmicos en España durante el año 1958".
Bol. R.Soc. Esp. Hist. Nat.Vol. LVIII. p. 97-104.

DUE ROJO, A. (1959).- "Notas sísmicas de 1958".
Rev. Geofísica, n° 70, p. 207-215.

DUFFAUD, F., ROTHE, J.P., DEBRACH, J., ERIMESCO, P., CHOUBERT, G. et FAURE-MURET, A. (1962).- "Le seisme d'Agadir du 29 Février 1960".
Serv. Geol. du Maroc. pp. 68.

AMERICAN IRON AND STEEL INST. (1962).- "The Agadir, Morocco Earthquake February 29, 1960".
pp. 111.

OKAL, N. (1964).- "Fault plane solutions for Agadir, Morocco earthquake of February 29, 1960 and Skopje, Yugoslavia earthquake of July 26, 1963".
Bull. Inst. Seism. Earth. Eng. p. 1-7.

PERIODO 1961 - 1980.

PAYO SUBIZA, G. (1962).- "El notable sismo de Zamora de 10 de Febrero 1961".
Inst. Geog. Cat. pp. 15.

PAYO SUBIZA, G. (1962).- "Nota sobre el método gráfico E. Carrasco en relación con su aplicación a sismos próximos de foco profundo". (10-Febrero-1961).
Rev. Geofísica n° 81, p. 1-14.

MORENCOS TEVAR, J. (1962).- "Investigación de los sismos registrados los años 1961 y 1962 en la zona de Camarillas (Albacete)".
Inst. Geog. Cat.- Informe interno.

MEZCUA, J. y LOPEZ ARROYO, A. (1974).- "Características espacio-temporales de la serie de réplicas en Orce-Galera". (9-Junio-1964).
I. Asamb. Nac. Geod. y Geofísica. Inst. Geog. Cat.
T. I. p. 359-368.

UDIAS, A. (1969).- "Estudio del Mecanismo focal de los terremotos por medio de ondas superficiales". (15-Marzo-1964).
Rev. Geofísica n° 112, p. 427-472.

UDIAS, A. and LOPEZ ARROYO, A. (1970).- Body and surface wave study of source parameters of the March 15, 1964 Spanish Earthquake".
Tectonophysics, n° 9, p. 323-346.

RODRIGUEZ-PORTUGAL, C. y UDIAS, A. (1972).- "Estudio del mecanismo y determinación de los parámetros dinámicos del foco del terremoto de Azores del 17 de Mayo de 1964".
Rev. Geofísica. Vol. XXXI, núms. 1, 2, 3 y 4, p. 63-86.

SERVICE DE PHYSIQUE DU GLOBE (1967).- "Les tremblements de terre ressentis au Maroc en 1964".
Univ. Mohammed V. Rabat, pp. 22.

GRANDJEAN, A., GUIRAUD, R. et POLVECHE, J. (1966).- "Le seisme de M'Sila" (1-Enero-1965).
Serv. Geol. de l'Algerie. Bull. n° 33. p. 33-47.

TRONG PHO, H. et ROULAND, D. (1971).- "Mecanisme au foyer du seisme d'Arette, Pyrenees-Atlantiques" (13-Aout-1967).
C.R. Acad. Sc. Paris, T. 272, p. 3249-3251.

SERVICE DE PHYSIQUE DU GLOBE (1968).- "Les tremblements de terre ressentis au Maroc en 1967"
Univ. Mohammed V. Rabat. pp. 6.

FUKAO, Y. (1973).- "Thrust faulting at lithospheric plate boundary - The Portugal earthquake of 1969". Earth and Plan. Sc. Letters, n° 18. p. 205-216.

LOPEZ ARROYO, A. and UDIAS, A. (1972).- "Aftershock sequence and focal parameters of the February 28, 1969 earthquake of the Azores-Gibraltar fracture zone". Bull. Seism. Soc. Am. Vol. 62, p. 699-720.

MENDES, A.S. (1974).- "Consideraçoes sobre o sismo de 28 de Fevreiro de 1969." Publ. Serv. Meteor. Nac. Portugal RT1194, GEO158,

INSTITUT NATIONAL DE LA METEOROLOGIE (1971).- "Seismes de la region de Tunis du mois de Decembre 1970". Inst. Nat. Met. Rep. Tunisienne. pp. 37

OBSERVATORIO DE FABRA (1978).- "Los temblores de tierra catalanes del año 1972". R. Acad. Cien. y Artes de Barcelona n° 61, p. 98-99.

OBSERVATORIO DE FABRA (1980).' "Los temblores de tierra catalanes del año 1973". R. Acad. Cien. y Artes de Barcelona n° 62, p. 55-56.

PAVIA SEGURA, J. (1981).- "Los temblores de tierra catalanes del año 1974". R. Acad. Cien. y Artes de Barcelona, n°63 p. 55.

PAVIA SEGURA, J. (1982).- "Los temblores de tierra catalanes del año 1975". R. Acad. Cien. y Artes de Barcelona n° 64, p. 56.

BUFORN, E., JIMENEZ, M.J. y UDIAS, A. (1983).- "Parámetros focales de los terremotos del 26 Mayo 1975 y 1 de Enero 1980 en la región Azores-Gibraltar y Sismotectónica Regional".
Rev. de Geofisica (en prensa).

MEZCUA, J. (1977).- "El terremoto de Lorca de 6 Junio de 1977".
Publicación interna IGN. pp. 22.

HERRAIZ, M. y MEZCUA, J. (1979).- "Aplicación del análisis espectral al sismo de Lorca del 6 de Junio de 1977. Determinación de los parámetros focales".
III Asamb. Nac. Geod. y Geof. Inst. Geog. Nac. T. I. p. 395-417.

VIDAL, F., DE MIGUEL, F. y SANZ DE GALDEANO, C.(1982).- "El sismo granadino del 20 de Junio de 1979".
Rev. Geofísica n° 38, p. 57-63.

HIRN, A., HAESSLER, H. and HOANG TRONG, P. (1980).- "Aftershock sequence of the January 1st. 1980, earthquake and presentday tectonics in the Azores".
Geophys. Res. Lett. n° 7, p. 501-504.

GAGNEPAIN, J., HAESSLER, H. y MODIANO, T (1982).- "The Pyrenean earthquake of February 2, 1980: An example of complex faulting".
Tectonophysics, 85, p. 273-290.

CISTERNAS, A., DOREL, J. and GAULON, R. (1982).- "Models of the complex source of the El Asnam Earthquake".
Bull. Seism. Soc. Am. Vol. 72 n° 6. p.2245-2266.

ESPINOSA, A.F. (1981).- "The Algerian Earthquake of October 10, 1980.- A Preliminary Report".
Earth.Infor. Bull. Vol. 13. n° 1, p. 23-33.

A N E X O I.C

ESTUDIOS DE SISMICIDAD Y AGENCIAS NACIONALES E INTERNACIONALES

BUREAU CENTRAL INTERNATIONAL DE SISMOLOGIE. STRASBOURG (1969). "Fichier seismologique de l'Union Internationale de Secours"
UNESCO, pp. 126.

CATEDRA SAN ISIDORO DE LEON. (1970). "La minería Hispana e Iberoamericana".
VI Congreso Int. Minería. Vol. VII (Bibliografía).

MONTESSUS DE BALLORE, F. (1915). "Bibliografía general de temblores y terremotos".
Soc. Chilena de Hist. y Geog. Vol. I y II, pp. 1515.

MUÑOZ, D., UDIAS, A. (1982). "Historical development of Spain's Catalogs of earthquakes".
Bull. of the Seism. Soc. of America. Vol 72, nº 3. p. 1039-1042.

PERREY, A. (1855). "Bibliographie seismique".
Mem. Acad. deDijon. T. IV, 2ª serie, p. 1-112 y 183-253.

PERREY, A. (1861). "Bibliographie seismique" (seconde partie)
Mem. Acad. de Dijon, T. IX, p. 87-192.

PERREY, A. (1863). "Bibliographie seismique" (seconde partie suite).
Mem. Acad. de Dijon, T. X, p. 1-53.

PERREY, A. (1865). "Bibliographie seismique" (Troisieme partie).
Mem. Acad. de Dijon. T. XIII, p. 33-102.

REAL SOCIEDAD ESPAÑOLA DE HISTORIA NATURAL (1952). "Indices Generales (1872-1945)".
pp. 450.

ANNUAIRE DE L'INSTITUT DE PHYSIQUE DU GLOBE DE STRASBOURG. de 1921 a 1925 y de 1929 a 1935.

BUREAU CENTRAL INTERNATIONAL DE SEISMOLOGIE DE STRASBOURG (B.C.I.S.).- "Bulletins mensuels". De 1954 a 1977).

CENTRE SEISMOLOGIQUE EUROPEO-MEDITERRANEEN, STRASBOURG.- "Determinations hypocentrales". De 1978 a 1980.

CENTRO GEOFISICO DE CANARIAS (1983).- "Informe sobre movimientos sísmicos del Archipiélago Canario". 4 pp.

INSTITUT NATIONAL DE LA METEOROLOGIE (1974).- "Catalogue des seismes tunisiens de 410 a 1973". Inst. Nat. Met. Rep. Tunisienne, pp. 34.

INSTITUT DE PHYSIQUE DU GLOBE DE STRASBOURG.- "Bulletins seismiques" de 1954 a 1980.

INSTITUTO GEOGRAFICO Y CATASTRAL (1960).- "Epicentros submarinos ocurridos durante el siglo actual en el óvalo Bético-Rifeño o Mar de Alborán". Inst. Geog. Cat. (Original) pp. 5.

INSTITUTO GEOGRAFICO Y CATASTRAL (1970).- "Grandes terremotos mundiales e Ibéricos". Inst. Geog. Cat. pp. 14.

INSTITUTO GEOGRAFICO Y CATASTRAL.- "Boletines mensuales de las observaciones sísmicas. 1924-1935".

INSTITUTO GEOGRAFICO NACIONAL.- "Boletines de sismos próximos 1950-1980".

INSTITUTO NACIONAL DE METEOROLOGIA E GEOFISICA DE PORTUGAL.- "Catálogo de Portugal Continental y Azores". Informe interno, pp. 59.

INTERNATIONAL SEISMOLOGICAL CENTRE.- "Regional Catalogue of Earthquakes" 1964 a 1980.

INTERNATIONAL SEISMOLOGICAL SUMMARY.- "Regional Catalogue of Earthquakes". 1911 a 1963.

LABORATOIRE DE DETECTION ET DE GEOPHYSIQUE DE FRANCE.- "Lista de terremotos 1962-1976 de Francia y regiones vecinas". Informe interno. pp. 61.

LABORATOIRE DE DETECTION ET DE GEOPHYSIQUE DE FRANCE.- "Bulletin des seismes proches". Decembre 1978 a 1980.

LABORATORIO NACIONAL DE ENGENHARIA CIVIL (1976).- "Dados de base sobre risco sismico em Portugal" M. Obras Publicas de Portugal. pp. 156.

NATIONAL EARTHQUAKE INFORMATION SERVICE.- "Preliminary determination of epicenters. 1961-1980". Geological Survey. U.S.A.

NATIONAL EARTHQUAKE INFORMATION SERVICE (1977).- "Lista de terremotos del área 30°-47°N, 40°W-20°E entre 1910 y 1977". Geological Survey, U.S.A. pp. 44.

OBSERVATORIO DE CARTUJA.- "Boletines Sísmicos".
De 1906 a 1980.

OBSERVATORIO DEL EBRO.- "Boletines sísmicos"
De 1910 a 1980.

OBSERVATORIO DE FABRA.- "Boletines Sísmicos".
De 1907 a 1980.

OBSERVATORIO DE FABRA. (1976).- "Los temblores de tierra catalanes de los años 1963 al 1970".
R. Acad. Cien. y Artes de Barcelona, Vol. VIII.
pp. 45-91-139-189-241-295-355-411.

OBSERVATORIO DE SAN FERNANDO.- "Boletines sísmicos"
de 1900 a 1980.

SERVICE DE PHYSIQUE DU GLOBE DE MAROC.- "Bulletin Seismologique 1973 a 1980".
Univ. Mohammed V. Rabat.

SERVICE DE PHYSIQUE DU GLOBE DE MAROC (1967).- "Cataloque des epicenters de 1900 q 1966 inclus". (0°-15°W, 28°- 37°N).
Univ. Mohammed V. Rabat, pp. 66.

SERVICE DE PHYSIQUE DU GLOBE DE MAROC.- "La seismologie au Maroc de 1966 a 1969".
Univ. Mohammed V. Rabat.

SERVICE DE PHYSIQUE DU GLOBE DE MAROC. (1968).-"Seismicite de la zone definie par 0°- 14°W et 28°-37°N (1919 a 1967)".
Univ. Mohammed V. Rabat. pp. 17.

SERVICE DE PHYSIQUE DU GLOBE DE MAROC (1979).- "Sismicite de la zone Ibero-Maghrebine pour le periode 1972-1978".
Univ. Mohammed V. Rabat, pp. 11.

A N E X O I.D.

SISMICIDAD Y SISMOTECTONICA

ALLAN, T.D, y MORELLI, C. (1971).- "A geophysical study of the Mediterranean Sea".
Boll. di Geof. Teor. e Appli. Vol. XIII, n°50, p. 99-140.

BANDA, E., SURINACH, E., APARICIO, A., SIERRA, J. and RUIZ DE LA PARTE, E. (1981).- "Crust and upper mantle structure of the central Iberian Meseta (Spain)".
Geophys. J.R. Astr. Soc. n° 67. p. 779-789.

BANGHAR, A.R. and SYKES, L.R. (1969).- "Focal mechanisms of Earthquakes in the Indian Ocean and Adjacent Regions"
Jour. of Geoph. Res. Vol. 74, n° 2, p. 632-649.

BEUZART, P. (1972).- "Seismicite du Bassin Mediterraneen et des Regions Environnantes".
Comm. Sism. Europea. Brasov. Rumania 1972. pp.12.

BOILLOT, G. and CAPDEVILLA, R. (1977).- "The Pyrenees: Subduction and Collision?".
Earth and Plan. Sc. Letters, n° 35, p. 151-160.

BONELLI RUBIO, J. y CHACON ALONSO, L. (1961).- "Estudio de la sismicidad de la zona Murciano Alicantina".
Inst. Geog. Cat. pp. 19.

CATALAN, M., BOLOIX, M. y VALENZUELA, J. (1979).- "Propagación de Maremotos en la región Azores-Gibraltar".
III Asamb. Nac. Com. Geod. Geof. Inst. Geog. Nac. T. I., p. 419-438.

CATEDRA DE GEOFISICA. (1981).- "Evaluación de las características sismotectónicas de la región circundante al emplazamiento de Ascó".
Univ. Complutense. Madrid, pp. 121.

CONSTANTINESCU, L., RUPRECHTOVA, L. and ENESCU, D. (1966).- "Mediterranean-Alpine Earthquake Mechanisms and their Seismotectonic Implications".
Geophys. J.R. astr. Soc. n° 10, p. 347-368.

DEBRACH, J. (1956).- "Sur quelques alignements seismiques remarquables du Maroc".
Ann. Ser. de Phys du Globe de l'Institute Scientifique Cherifien. Vol. XVI, p. 133-137.

DILLON, W.P., ROBB, J.M., GREENE, H.G. and LUCENA, J.C. (1980). "Evolution of the continental margin of southern Spain and the Alboran Sea".
Marine Geology n° 36, p. 205-226.

DUE ROJO, A. (1969).- "Las teorías sismogenéticas en España durante los últimos siglos".
Rev. Las Ciencias. Año X, n° 2, pp. 12.

DUVERGE, J. (1969).- "La seismicite du Maroc. Le seisme d'Agadir et la protection paraseismique".
Serv. Meteor. du Maroc. pp. 110.

FERRAZ DE CARVALHO, A. (1925).- "Estudo actual dos Tremores de terra".
O Instituto. Vol. 72 n° 1 pp. 50.

FLORES-CALDERON, J.L. (1968).- "Average travel time for the Iberian región".
Rev. Geofísica, n° 109 p. 197-207.

FOUQUE, F. (1888).- "Les tremblements de terre". Librairie J.B. Bailliere et Fils (París), p. 287-307.

GAGNEPAIN, J., MODIANO, T., CISTERNAS, A., RUEGG, J.C., VADELL, M., HATZFELD, D. y MEZCUA, J. (1980).- "Sismicité de la Region de Arette (Pyrenees-Atlantiques) et Mechanismes au foyer". Ann. Geophys. T. 36. p. 499-508.

GIRARDIN, N., HATZFELD, D. et GIRAUD, R. (1977).- "La sismicité du nord de l'Algerie". C.R. Somm. Soc. Geol. Fr. Fasc. 2. p. 95-100.

GRANDJEAN, A. y LAGRULA, J. (1964).- "Sur la sismicité de l'Algerie". C.R. Acad. Sci. París. t. 259, p.1749-1751.

HAESSLER, H., HOANG TRONG, P., WITTLINGER, G., (1978).- "Microsismicité et tectonique: quelques resultats concernant la region d'Arette (Pyrenees Atlantiques). C.R. Acad. Sci. Paris, T. 286, serie D, p.1285-1288.

HATZFELD, D., FROGNEUX, M., y GIRARDIN, N. (1977).- "Etude de sismicité dans la region de l'Arc de Gibraltar et l'Algerie du nord". Bull. Soc. Geol. Fr. T. XIX, n° 3

HATZFELD, D. (1978).- "Etude sismotectonique de la zone de collission Ibero-Maghrebien". Doctorate Diss. I.R.I.G.M. Univ. Sc. et Med. de Grenoble. pp. 281.

HATZFELD, D. y FROGNEUX, M. (1981).- "Intermediate depth seismicity in the western Mediterranean unrelated to subduction of oceanic lithosphere". Nature, 292, p. 443-445.

INSTITUTO OCEANOGRAFICO MONACO (1975).- "Notas geológicas de Alborán". Mem. de l'Inst. Ocean. Monaco n° 8, p. 53-56.

JOHNSON, W., NISHIKANT, R., MICHALOPOULOS, A. (1981).- "Probabilistic Assessment of seismic risk in the Northwest Iberian Peninsula". Conferencia Asoc. Esp. de Ing. Sísmica. pp. 4.

KAILA, K.L. y MADHAVA RAO, N. (1975).- "Seismotectonic maps of the European area" Bull. Seism. Soc. Amer. 65, p. 1721-1732.

LAUGHTON, A.S. et al. (1972).- " A continuous East-West Fault on the Azores-Gibraltar Ridge". Nature. Vol. 237, p. 217-220.

LE PICHON, X., AUZENDE, J.M., PAUTOT, G., MONTI, S. y FRANCHETEAU, J. (1971).- "Deep Sea Photographs of an Active Seismic Fault Zone near Gibraltar Straits." Nature, 230, p. 110-111

LOPEZ ARROYO, A. (1969).- "Recording capability of some Spanish Seismological Stations". An. de Geof. Roma. pp. 7.

LOPEZ ARROYO, A. (1979). "Sismicidad y Riesgo sísmico en España". Seminario Criterios Sísmicos para Instalaciones Nucleares y Obras Públicas. Inst. Geog. Nac.

MARTIN MARTIN, A. (1980).- "El mapa de isomáximas sentidas de la Península Ibérica."
Inst. Geog. Nac. pp. 4.

MARTIN ROMERO, J. (1954).- "Contribución al estudio sobre la sismicidad del Atlántico".
Mem. Inst. Geog. Cat. T. XXIV, pp. 20.

MARTINEZ SOLARES, J.M. (1981).- "Sismicidad de la zona en torno al estrecho de Gibraltar".
Soc. Esp. Com. Estr. Gibraltar, S.A. (Informe interno). pp. 24.

McKENZIE, D.P. (1970).- "Plate Tectonics of the Mediterranean Region".
Nature, Vol. 226. p. 239-243.

McKENZIE, D.P. (1972).- "Active Tectonics of the Mediterranean Region".
Geoph. Jour. Vol. 30, p. 109-185.

MEZCUA, J. (1981).- "El concepto de sismicidad y evolución de la Península Ibérica".
Rev. Inv. y Ens. del Inst. de Est. Alicantinos, n° 32, II época. p. 7-12.

MEZCUA, J., UDIAS, A. and LOPEZ ARROYO, A. (1980).- "Seismotectonic results relative to the Iberian Peninsula".
Symp. on Evolution and tectonics of the western Mediterranean and Sourrounding Areas. Inst. Geog. Nac. p. 67-80.

MIRANDA, R. de (1931).- "A sismicidade do Minho deduzida dos tremores de terra, sentidos e estudados nesta regiao durante os ultimos 20 anos". Rev. A Terra, p. 39-41.

MONTESSUS DE BALLORE, F. (1894). "La Península Ibérica seismica y sus colonias". An. Soc. Esp. Hist. Nat. Vol XXIII, 2. p.175-184.

MONTESSUS DE BALLORE, F. (1906).- "Les tremblements de terre". Ed. Librairie Armand Colin. Paris. pp. 475.

MONTESSUS DE BALLORE, F. (1911).- "La seismologie moderne" Ed. Librairie Armand Colin. Paris, pp. 284.

MOREIRA, V. SOUSA. (1968).- "Tsunamis observados en Portugal". Publ. Serv. Meteo. Nac. Portugal. GEO 134.

MOREIRA, V. SOUSA. (1982).- "Sismotectonica de Portugal Continental e Regiao Atlantica adjacente". Inst. Nac. de Meteo. e Geof. pp. 29.

MUNUERA, J.M. (1964). "A seismic probability Map". Ann. de Geof. Roma, Vol. 17, n° 4, p. 547-561

MUNUERA, J.M. (1969).- "El mapa de zonas sísmicas generalizadas de la Península Ibérica". Inst. Geog. Cat. pp. 50.

MUNUERA, J.M. (1964).- "Energy Release and Seismic Flux". Ann. de Geof. Roma. Vol. 18, n° 3. p. 209-262.

MUNUERA, J.M. (1964). "Epicentros y frecuencia en la región de la Península Ibérica"
Mem. Inst. Geog. Cat. Tomo XXXIII, cuad. IV.pp.61

MUNUERA, J.M. (1965).- "Mapa sísmico español de intensidad probable".
Mem. Inst. Geog. Cat. Tomo XXXIV. cuaderno II, pp. 11.

MUNUERA, J.M. (1969). "Sobre la aplicación de las escalas macrosísmicas".
Rev. Asinto, n° 61, p. 53-66.

MUNUERA, J.M. (1965).- "Seismic magnitude and specific absortion coefficient in the Iberian Region".
Rev. Geofísica n° 96, p. 313-328.

MUÑOZ SOBRINO, D. (1974).- "Curvas medias de variación de la intensidad con la distancia epicentral".
Tesis de Licenciatura. Univ. Madrid. pp. 56.

MUÑOZ SOBRINO, D. (1982).- "Curvas de atenuación de la intensidad sísmica en Cataluña".
Universidad Complutense. Cat. Geof. Pub. Tec. n°190, p. 119-128.

PAYO SUBIZA, G. (1964).- "Crustal Phases across the Iberian Peninsula Region".
Ann. de Geof. Roma. Vol. 17, n° 4. p. 523-545.

PAYO SUBIZA, G. (1972).- "Crust-Mantle Velocities in the Iberian Peninsula and Tectonic Implications of the Seismicity in this Area".
Geophys. J.R. astr. Soc. n° 30, p. 85-99.

PAYO SUBIZA, G. y RUIZ DE LA PARTE, E. (1974).- "Dispersion of surface waves in the Iberian Peninsula and in the adjacent Atlantic and Mediterranean areas". Geofis. Int., 14(2), p. 89-102.

PAYO SUBIZA, G. y F. de MIGUEL (1974).- "Magnitud de los sismos de la región Ibérica a partir de la fase Lg". I. Asam. Nac. Geod. y Geof. Inst. Geog. Nac.T.I. p. 379-387.

PAYO SUBIZA, G. (1975).- "Estructura, sismicidad y tectónica del Mar Mediterráneo". Inst. Geog. Nac. pp. 39.

PURDY, G.M. (1975).- "The Eastern end of the Azores-Gibraltar plate boundary". Geophys. J.R. Astr. Soc. 43, 973-1000.

REY PASTOR, A. (1924).- "Las teoría sismogenéticas a través de la historia". Rev. Ibérica n° 523 y 524, pp. 10.

REY PASTOR, A. (1935).- "Carta de sismicidad del Globo para el período 1899-1930". Inst. Geog. Cat. pp. 12.

REY PASTOR, A. (1943).- "Estudio sísmico geográfico de la región sudeste de la Península Ibérica". Inst. Geog. Cat. pp. 22.

REY PASTOR, A. (1948).- "Las costas mediterráneas de la Península Hispánica". Rev. Geofísica n° 26, p. 125-155.

REY PASTOR, A. (1951).- "Estudio sismotectónico de la región Sureste de España".
Inst. Geog. Cat. pp. 52.

REY PASTOR, A. (1954).- "Estudio morfo-tectónico de la falla del Guadalquivir".
Inst. Geog. Cat. pp. 48.

REY PASTOR, A. (1956).- "Estudio geotectónico del sistema Ibérico".
R.Soc. Geog. n° 363, serie B. p. 1-34.

REY PASTOR, A. (1961).- "Estudio Sismotectónico de las serranías levantinas".
Ann. Geof. Roma. Vol. XIV, n° 1, pp. 47.

RITSEMA, A.R. (1969).- "Seismic data of the west Mediterranean and the problem of oceanization".
Verh. K. Ned. Geol. Mijnbouwkd. Gen. Vol. XXVI.
p. 105-120.

RITSEMA, A.R. (1975).- "The contribution of the study of seismicity and earthquake mechanisms to the knowledge of Mediterranean geodynamic processes".
Proc. of the Nat. Sym. on Geodynamics. Amsterdam. p. 142-153.

ROCA, A. y SURIÑACH, E. (1982).- "Análisis de datos sísmicos de Cataluña y Pirineos. Parámetros Estadísticos y regiones sismogenéticas".
Univ. Complutense. Cat. Geof. Pub. Tec. n° 190.
p. 129-147.

ROCA, A. y UDIAS, A. (1976).- "Sismicidad y riesgo sísmico de la zona de Cataluña y Pirineos".
Rev. Geofísica. Vol. XXXV, p. 183-207.

ROTHE, J.P. (1951).- "La structure de l'Atlantique".
Ann. Geofis. n° 4, p. 27-41.

ROUSSEL, J. (1973).- "L'activité sismique en Algerie de 1951 a 1970 inclus".
Bull. Soc. Hist. Nat. Afr. Nord, T. 64, fac. 3 y 4.

ROUSSEL, J. (1973).- "Les zones actives et la frequence des seismes en Algerie (1716-1970)".
Bull. Soc. Hist. Nat. Afr. Nord. T. 64, p.211-227.

SANCHEZ NAVARRO, M. (1915).- "Essai de quelques formules applicables aux macrosismes".
O INSTITUTO, Vol. LXII, n° 10, pp. 7.

SANCHEZ NAVARRO, M. (1917).- "Ensayo sobre la sismicidad del suelo español".
Bol. R. Soc. Esp. Hist. Nat. Vol. XVII, p. 83-89.

SANCHEZ NAVARRO, M. (1920).- "Bosquejo Sísmico de la Península Ibérica".
Obs. de Cartuja, Granada, pp. 68.

SANCHEZ NAVARRO, M. (1924).- "Los fenómenos Geológicos de Monachil".
Rev. Ibérica n° 529. Vol. XXI, pp.VIII.

SANCHEZ NAVARRO, M.- "Les tremblements de terre"
Bull. Soc. Belge d'Astronomie n° 1, 5, 6, 8 (1914-1919), 1 a 3 y 5 a 6 (1920), pp. 34.

SANS HUELIN, G. (1929).- "Estudio gravimétrico de una zona sísmica".
Bol. R. Soc. Geog. 2° y 3°trimestre. pp. 3.

SCHEIDEGGER, A.E. (1981).- "The stress-field in the Alpine-Mediterranean Region".
Geophy. Series, n° 4. p. 233-253.

SHENKAREVA, G.A. (1964).- "Materiales para la sismogeografía de la Península Ibérica".
Geol. Razv. SSSR. Vol. 7, n°9, p. 48-58.

TERCEDOR, M. (1951).- "La tectónica de la depresión granadina".
Estudios Geológicos, Vol. VII, p. 29-67.

UDIAS, A. (1982).- "Rasgos sismotectónicos y estructura de la corteza de la región de Cataluña- Pirineos".
Universidad Complutense. Cat. Geof. Pub. Tec. 190, p. 149-155.

UDIAS, A. (1980).- "Seismic Stresses in the Region Azores-Spain-Western Mediterranean".
Rock Mechanics, Suppl. 9, p. 75-84.

UDIAS, A. (1982).- "Seismicity and seismotectonic stress field in the alpine mediterranean región".
Alp. Medit. Geod. Vol. 7 (Geod. Series, A.G.U.) p. 75-82.

UDIAS, A. (1967).- "The focal mechanism of eartquakes in the southern coast of the Iberian Peninsula". Tectonophysics, n° 4. p. 229-234.

UDIAS, A., BUFORN, E., BRILLINGUER, D. and BOLT, B. (1982).- "Joint statistical determination of fault-plane parameters". Phy. of the ear. and Plan. Interiors, n° 30, p. 178-184.

UDIAS, A. and LOPEZ ARROYO, A. (1972).- "Plate Tectonics and the Azores-Gibraltar Region". Nature Phy. Sc. Vol. 237, n° 74, p. 67-69.

UDIAS, A., LOPEZ ARROYO, A. and MEZCUA, J. (1976).- "Seismotectonic of the Azores-Alboran Region". Tectonophysics n° 31, p. 259-289.

VAN DER LINDEN, W.J.M. (1979).- "The Atlantic margin of Iberia and Morocco, a reinterpretation". Tectonophysics, n° 59, p. 185-199.

VOGT, J. (1982).- "Mouvements de terrain associes aux seismes dans les pyrenees" Bur. Rech. Geol. Min. Strasbourg, pp. 11.

A N E X O II.

ESTACIONES SISMICAS DEL AREA

RED SISMICA DE ARGELIA

INFORMACION GENERAL

Institución: Centre National d'Astronomie, d'Astrophysique et de Geophysique

Dirección: B.P. 15-16
ALGER-BOUZAREAH

Teléfono:

Télex:

Dirección para obtención de sismogramas:

Centre National d'Astronomie, d'Astrophysique et de Geophysique
B.P. 15-16
ALGER-BOUZAREAH

INFORMACION DE ESTACIONES

CODIGO	NOMBRE DE ESTACION	LATITUD	LONGITUD	ELEVACION	FECHA	CARACTERISTICAS GEOLOGICAS
ABA	Alger-Bouzareah	36°48'04" N	3°02'06" E	332		
ALG	Alger	36°48'18" N	3°03'30" E	59	1949	
BAB	Beni-Abbes	30°07'17" N	2°11'10" W			
OFD	Oued Fodda	36°04' N	1°36' E	380	1971	
REL	Realizane	35°45' N	0°33' W	75		
SET	Setif	36°12' N	5°24' E	1000	1958	
TAM	Tamanrasset	22°47'30" N	5°31'24"	1395	1948	
TEC	Tlemcen	34°40' N	1°17' W			

INSTRUMENTACION

CODIGO	SISMOMETRO			GALVO	REGISTRADOR	AMPLIFICACION	OBSERVACIONES
	Tipo	Comp.	T_o(s)	T_g(s)	Tipo	a T_o x 10^3	
ABA		Z,N,E			Papel fotograf.		Estación corto período
ALG	C.G.	Z,N,E			Papel fotograf.		Estación corto período, 30 y 60 mm/minuto Reloj Geotech
BAB	A.P.X.	Z,N,E					Estación corto período
OFD	Geotech	Z			Papel térmico		Estación corto período
REL	C.G.	Z,N,E			Papel fotograf.		Estación corto período
SET	C.G.	Z			Papel fotograf.		Estación corto período. 60 mm/minuto Reloj Geotech
TAM	C.G.	Z,N,E Z,N,E			Papel fotograf. Papel fotograf.		Estación corto período. 30 y 60 mm/minuto Estación período intermedio.30 y 60 mm/minuto
TEC	Geotech	Z			Papel térmico		Estación corto período

RED SISMICA NACIONAL DE ESPAÑA

INFORMACION GENERAL

Institución: Instituto Geográfico Nacional

Dirección: Instituto Geográfico Nacional
Aptdo. 3007. MADRID, 3.

Teléfono: 233.38.00

Télex: 23465 IGC E.

Dirección para obtención de Sismogramas:

Instituto Geográfico Nacional
Sección de Sismología
Aptdo. 3007. MADRID, 3

NOTA.- Las instituciones que se enumeran a continuación participan en la Red Sísmica Nacional con las estaciones señaladas, pudiéndose obtener datos directamente.

1. Observatorio Universitario de Cartuja
Aptdo. 2002
GRANADA
Tno.: 23.10.33

2. Observatorio del Ebro
ROQUETAS (TARRAGONA)
Tno.: 50.05.11

3. Observatorio de Fabra
Rambla de los Estudios, nº 115.
BARCELONA-22
Tno.: 247.57.36

4. Instituto y Observatorio de Marina
SAN FERNANDO (CADIZ)
Tno.: 88.35.48
Télex: 76108

INFORMACION DE ESTACIONES

CODIGO	NOMBRE DE ESTACION	LATITUD	LONGITUD	ELEVACION	FECHA	CARACT. GEOLOGICAS
ACU	Canalobre	38°30'38"N	0°24'41"W	660	6/1980	Calizas
ALC	Alfacar	37°15'15"N	3°32'38"W	1515	5/1978	Calizas triasicas
ALI	Alicante	38°21'19"N	0°29'14"W	35	7/1914	Cretáceo superior
ALM	Almería	36°51'09".1N	2°27'35".2 W	65	8/1911	Calizas pliocenas
ALR	Isla de Alborán	35°56'21"N	3°02'06"W	10	2/1978	Rocas volcánicas
CRT	Cartuja (1)	37°11'24"N	3°35'52".5 W	774	1903	Caliza tortonense
EBR	Ebro (2)	40°49'14"N	0°29'37"E	50	1905	Conglomerado cuaternario
FBR	Fabra (3)	41°24'59"N	2°07'30"E	405	1907	Pizarras paleozoicas
GUD	Guadarrama	40°38'34".7N	4°09'14".3W	1264	8/1978	Granito
LGR	Logroño	42°27'28"N	2°30'11".7W	446	1963	Mioceno lacustre
MAL	Málaga	36°43'39"N	4°24'40"W	60	3/1915	Caliza triásica
SFS	San Fernando (4)	36°27'42"N	6°12'19".5W	24	1/1898	Roca calcárea
STS	Santiago	42°53'09".5N	8°33'03".3W	265	1971	Gneis
TBT	Taburiente	28°40'45".8N	17°54'52".3W	180		Rocas volcánicas
TEN	Tenerife	28°27'51".5N	16°14'43".5W	1	1964	Rocas volcánicas
TOL	Toledo	39°52'53"N	4°02'55"W	480	6/1909	Mioceno superior
TLO	Toledo	39°51'36"N	4°00'53"W	465	1971	Basamento gneisitico
VVD	Valverde	27°48'26".6N	17°54'40".4W	540	1975	Rocas volcánicas

CODIGO	SISMOMETRO Tipo	Comp.	T_o (s)	GALVO T_g (s)	REGISTRADOR Tipo	AMPLIFICACION a $T_o \times 10^3$	OBSERVACIONES
ACU	Ranger	Z	1.0		Kinemetrics	25.0	Telemetría a Alicante
ALC	Ranger	Z	1.0		Kinemetrics	38.0	Telemetría a Granada
ALI	Vicentini	Z,N,E			Papel ahumado		1914-1923
	Bosch-Omori	N,E			Papel ahumado		1914-1923
	Mainka	N,E			Papel ahumado		1924-1976
	Wiechert	Z			Papel ahumado		1924-1954
	Hiller-Stutgart	Z	1.5	1.5	Papel fotograf.	5.5	1959- Reloj Snabel
		N	1.5	1.5	Papel fotograf.	4.5	1959-
		E	1.5	1.5	Papel fotograf.	4.5	1959-
ALM	Vicentini	Z,N,E			Papel ahumado		1911-1926 Masa = 25 kg
	Bosch	N,E			Papel ahumado		1911-1926 Masa = 25 kg
	Mainka	Z			Papel ahumado		1927-1958
	Mainka	N,E			Papel ahumado		1928
	Victoria	Z	0.5		Papel fotograf.	1.5	1953-1959, 60 mm/s
	Hiller-Stutgart	Z	0.5	1.5	Papel fotograf.	5.1	1953-1959, 60 mm/s Reloj TS-100
		N	1.5	1.5	Papel fotograf.	5.3	1953-1959, 60 mm/s
		E	1.5	1.5	Papel fotograf.	9.1	1953-1959, 60 mm/s
ALR	Mark L4-3D	Z,N,E			Volks		Reloj TG-120
CRT	Stiattessi	N,E	15.0		Papel ahumado	0.02	1903-1908, Masa 200 kg
	Vicentini	Z	1.2		Papel ahumado	0.09	1903-1908, Masa 45 kg
		NE	3.0		Papel ahumado	0.15	1903-1908, Masa 305 kg
	Bosch-Omori	NNW	14.0		Papel ahumado	0.03	1908- ? Masa 106 kg
	Wiechert	Z	4.0		Papel ahumado	0.02	1908- ? Masa 200 kg
	Cartuja	NNW	10.0		Papel ahumado	0.12	1908- ? Masa 305 kg
	Cartuja	ENE	13.0		Papel ahumado	0.12	1909- ? Masa 425 kg
	Cartuja	N,E	13.0		Papel ahumado	0.05	1917- ? Masa 340 kg
		Z	2.0		Papel ahumado	0.6	1917- ? Masa 280 kg
	Berchmans	N,E	5.0		Papel ahumado	0.7	1920-1949 Masa 3000 kg
	Javier	E	15.0		Papel ahumado	2.0	1924- ? Masa 7 kg
	Belarmino Galitzin	Z	7.5		Papel ahumado		1924- ? Masa 3 kg
	Hiller-Stutgart	Z	1.5	1.5	Papel fotograf.	11.0	1966- Reloj TS-100
		N	1.5	1.5	Papel fotograf.	8.0	1966-
		E	1.4	1.5	Papel fotograf.	9.0	1966-
EBR	Vicentini	Z	0.8		Papel ahumado	0.050	1905-1916 Masa 50 kg
		N,E	2.3		Papel ahumado	0.090	1905-1916 Masa 100 kg
	Grablowitz	NE,NW	13.0		Papel ahumado	0.008	1905-1916 Masa 42 kg
	Mainka-Ebro	N	15.0		Papel ahumado	0.200	1914-1938 Masa 1500 kg
		E	7.5		Papel ahumado	0.100	1914-1938 Masa 157 kg
	Ebro-Susp.vertical	N	2.4		Papel ahumado	0.150	1914-1938 Masa 316 kg
	Mainka-Ebro	N	15.0		Papel ahumado	0.275	1942-1965 Masa 1500 kg
		E	11.0		Papel ahumado	0.150	1942-1965 Masa 1500 kg
	Ebro-susp.vertical	Z			Papel ahumado		1943-1963 Masa 635 kg
		N	2.5		Papel ahumado	0.230	1965-1966
	Benioff	Z	0.5		Papel fotograf.		1965-1974 Papel tinta posteriormente
		N,E	0.5	20.0	Papel fotograf.		1965-1967
		N,E	0.5	0.5	Papel fotograf.		1968-1974 Papel tinta posteriormente
	Sprengnether	Z,N,E					1968-
FBR	Vicentini	Z,N,E			Papel ahumado		1907-
	Cancani	N,E	7.2		Papel ahumado	0.017	1907-1914 Masa 220 kg
	Agamennone	Z	7.0		papel ahumado	0.010	1907-1914 Masa 200 kg
	Mainka	N,E	10.0		Papel ahumado	0.060	1914 Masa 140 kg
	Hiller-Stutgart	Z	1.6		Papel fotograf.	7.3	
	Geotech	Z,N,E	1.0		Helicorder		1983-
GUD	Geotech	Z,N,E	1.0		Helicorder		1978- Radiotelemetría al I.G.N. (Madrid.)
LGR	Hiller-Stutgart	Z,N,E	1.3		papel fotograf.		1963-

INSTRUMENTACION

CODIGO	SISMOMETRO Tipo	Comp.	T_o(s)	GALVO T_g (s)	REGISTRADOR Tipo	AMPLIFICACION a $T_o \times 10^3$		OBSERVACIONES
MAL	Bosch-Omori	N,E	16.0		Papel ahumado	0.015	1915-1924	Masa 25 kg
	Vicentini	Z,N,E	0.9		Papel ahumado	0.100	1915-1935	Masa 50 kg
	Mainka	N,E	10.0		Papel ahumado	0.100	1924-1938	Masa 750 kg
	Cadarso	NE,NW	2.2		Papel ahumado	1.0	1935-1954	Masa 1800 kg
	Mainka	N	9.0		Papel ahumado	0.300	1938-1959	Masa 750 kg
		E	4.0		Papel ahumado	0.050	1938-1959	Masa 750 kg
	Victoria	Z	0.3		Papel ahumado	1.6	1939-1961	Tipo Benioff
	Wiechert	Z	12.0		Papel fotograf.	1.5	1942-1961	Transformado en Galitzin
	Hiller-Stutgart	Z,N,E	1.5		Papel fotograf.	8.5	1959-1965	
	Benioff	Z,N,E	1.0	0.75	Papel fotograf.	25.0	1962-	Estación WWSSN
	Press-Ewing	Z,N,E	15.0	100.0	Papel fotograf.	1.5	1962-	Estación WWSSN
SFS	Milne	E	18.0		Papel fotograf.	0.008	1898-	
		N	20.0		Papel fotograf.		1909-	Vel. 4 mm/minuto
	Mainka	N,E	20.0		Papel ahumado		1912-	
	S.Fernando	Z	2.0		Papel ahumado	0.280	1921	Masa 100 kg
		N	33.0		Papel ahumado		1922	Masa 1100 kg
	Alfoni	Z,N,E	5.8		Papel ahumado	1.0	1933-1945	
	Sprengnether	Z,N,E			Papel fotograf.		1966	
	Benioff	Z	1.0		Papel-tinta		1970	
	Sprengnether	Z	15.0				1975	
		N,E	15.0				1976	
	Mark L4-3D	Z,N,E	1.0		Papel-tinta		1976	
STS	Wilmore	Z,N,E	1.0		Papel fotograf.		1971-1976	Reloj mecánico
	Wilmore	Z,N,E			Lennartz		1976-	Reloj TG-120
TBT	Geotech	Z,N,E	1.0		Sprengnether		1976-	Reloj Geotech
	Geotech	Z	15.5		Lennartz		1976-	Vel. 30 mm/minuto
TEN	Hiller-Stutgart	Z,N,E	1.5	1.5	Papel fotograf.	8.0	1964-	Reloj Patek Phillipe
	Wilmore	Z,N,E	0.85		Lennartz		1977	
TOL	Agamennone	NE,NW	2.5		Papel ahumado	0.524	1909-1923	Masa 2500 kg
	Toledo	NE,NW	3.0		Papel ahumado	0.100	1923-	Masa 1000 kg
	Bosch-Omori	N,E	16.0		Papel ahumado	0.015	1909-1922	Masa 25 kg
	Vicentini	Z,N,E	0.9		Papel ahumado	0.100	1909-1924	Masa 50 kg
	Milne	N,E	18.0		Papel fotograf.	0.008	1909-1922	Vel. 4 mm/minuto
	Wiechert	NE,SW	12.5		Papel ahumado	0.400	1922-	
	Wiechert	Z	3.0		Papel ahumado	2.2	1924-	Masa 1300 kg
		N	11.0		Papel ahumado	0.900	1924-	
		E	11.0		Papel ahumado	0.800	1924-	
	Sprengnether	Z,N,E						
	Benioff	Z,N,E	1.0	0.75	Papel fotograf.	25.0	1962-	Estación WWSSN
	Press-Ewing	Z,N,E	15.0	100.0	Papel fotograf.	1.5	1962-	Estación WWSSN
TLO		Z	30.0	100.0	Papel fotograf.	65.0		Registro digital Estación HGLP
		N	30.0	100.0	Papel fotograf.	30.0		
		E	30.0	100.0	Papel fotograf.	28.0		
VVD	Geotech	Z	1.0		Sprengnether		1975	

RED SISMICA DE MARRUECOS

INFORMACION GENERAL

Institución: Institut Scientifique
Service de Physique du Globe
RABAT

Dirección: Université Mohammed V
Institut Scientifique
Service de Physique du Globe
RABAT.

Teléfono:

Dirección para obtención de sismogramas:

Université Mohammed V
Institut Scientifique
Service de Physique du Globe
RABAT.

INFORMACION DE ESTACIONES

CODIGO	NOMBRE DE ESTACION	LATITUD	LONGITUD	ELEVACION	FECHA	CARACTERISTICAS GEOLOGICAS
AVE	Averroes	33°17'53" N	7°24'48" W	230	1937	
BIB						
BME	Mansour Eddahbi	30°54'56" N	6°45'37" W	1078	1975	
BMB	Ben Abdellah	33°55'48" N	6°45'00" W		1978	
BMK	El Makhazine	34°56'27".6 N	5°50'34".8 W		1979	
IDR						
IFR	IFrane	33°31'00" N	5°07'38" W	1630	1964	
KES (HAD)	Ksar Es Souk	31°59'42" N	4°27'18" W	1124	1973	
MKL	Mechraa Klila	34°39'53" N	2°56'18" W	223	1972	
NKM	Nakhla	35°26'53" N	5°24'36" W	158	1973	
RBA	Rabat	34°00'32" N	6°50'26" W	39	1966	
RBZ	Rabat-Zaers	33°55'45".2 N	6°50'24".1 W	116	1968	
TAF	Taforait	34°48'51" N	2°24'51" W	820	1972	
TIO	Tiouine	30°55'36" N	7°15'42" W	1335	1971	
YBT	Youssef B. Tachefine	29°50'44" N	9°29'54" W	69	1972	

INSTRUMENTACION

CODIGO	SISMOMETRO Tipo	SISMOMETRO Comp.	T_o(s)	GALVO T_g(s)	REGISTRADOR Tipo	AMPLIFICACION a T_o x 10^3	OBSERVACIONES
AVE	A.C.B.	Z	1.1	0.5	Papel fotograf.		Reloj Sprengnether, 60 mm/minuto
	A.P.X.	N,E	1,3	0.5	Papel fotograf.		Reloj Sprengnether, 60 mm/minuto
BME	Willmore	Z	1.0		Papel-tinta		Reloj Patek Philippe, 60 ó 120 mm/minuto
BIB							
BMB							
BMK							
IDR							
IFR	A.C.B.	Z	1.2		Papel-tinta		Reloj Patek Philippe, 120 mm/minuto
	A.P.X.	N,E	1.2		Papel-tinta		Reloj Patek Philippe, 120 mm/minuto
	Sprengnether	N,E	15.0		Papel fotograf.		Reloj Patek Philippe, 60 mm/minuto
KES	Willmore MKII	Z	1.0		Papel-tinta		Reloj Patek Philippe, 60 ó 120 mm/minuto
MKL	Willmore MKII	Z,N,E	2.0		Cinta magnética		Reloj I.P.G.
NKM	Willmore MKII	Z	1.0		Papel-tinta		Reloj Patek Philippe, 60 ó 120 mm/minuto
RBA	Sprengnether	Z	15.0	94.0	Papel fotograf.		Reloj Sprengnether, 30 mm/minuto
RBZ	Geotech MKII	Z	1.0		Papel-tinta		Reloj Patek Philippe, 60 ó 120 mm/minuto
TAF	Willmore MKII	Z	1.0		Papel-tinta		Reloj Patek Philippe, 60 ó 120 mm/minuto
	Sprengnether	Z	15.0		Papel-tinta		Reloj Patek Philippe, 60 mm/minuto
TIO	Willmore MKII	Z	1.0		Papel-tinta		Reloj Patek Philippe, 60 ó 120 mm/minuto
	Sprengnether	Z	15.0		Papel-tinta		Reloj Patek Philippe, 60 mm/minuto
YBT	Willmore MKII	Z,N,E	2.0		cinta magnética		Reloj I.P.G.

R E D S I S M I C A D E P O R T U G A L

INFORMACION GENERAL

Institución: Instituto Nacional de Meteorología e Geofísica

Dirección: Rua C-Aeroporto
1700 LISBOA

Teléfono: 80.22.21

Télex: 12742 DIRMET P

Dirección para obtención de sismogramas:

Instituto Nacional de Meteorología e Geofísica
Rua C-Aeroporto
1700 LISBOA.

NOTA.- Las instituciones que se enumeran a continuación participan en la Red Sísmica de Portugal con las estaciones señaladas, pudiéndose obtener datos directamente.

1. Instituto Geofisico da Universidade de Coimbra
   Av. Dias da Silva
   3000 Coimbra
   Tfno.: 77444
   Télex: 13295

2. Instituto Geofisico do Infante D. Luis
   Rua da Escola Politecnica
   Lisboa
   Tfno.: 60.80.28

3. Instituto Geofisico da Universidade do Porto
   Serra do Pilar
   Vila Nova de Gaia
   Tfno.: 30.30.49
   Télex: 22454

4. Observatorio do Principe Alberto do Monaco
   Horta-Faial-AZORES
   Tfno.: 22818
   Télex: 82257

5. Observatorio Afonso Chaves
   Ponta Delgada-S.Miguel-AZORES
   Tfno.: 24147
   Télex: 82167

6. Observatorio Jose Agostinho
   Angra do Heroismo-Terceira-AZORES
   Tfno.: 24297
   Télex: 82323

CODIGO	NOMBRE DE ESTACION	LATITUD	LONGITUD	ELEVACION	FECHA	CARACT. GEOLOGICAS
ADH	Angra do Heroismo (6)	38°39'18" N	27°14'06" W	83	1/1932	Volcánica
ASBA	Santa Barbara (6)	38°43'03" N	27°20'06" W	550	1/1980	Piroclastos
CALA	Caldeira (4)	38°34'53" N	28°42'06".8 W	800	7/1981	Piroclastos
COI	Coimbra (1)	40°12'24" N	8°25'06" W	140	4/1903	Arenisca
FAR	Faro	37°01'08".2 N	7°58'19".9 W	8	12/1970	Pleistoceno
FUL	Funchal	32°37'59" N	16°54' 0" W	58	12/1973	Complejo volcánico Post-Mioceno
HOR	Horta (4)	38°31'48" N	28°37'48" W	60	7/1958	Cenizas basálticas
LIS	Lisboa (2)	38°42'59" N	9°08'56".7 W	77	2/1910	Yesos Miocenos
MTE	Manteigas	40°24'11" N	7°32'12".1 W	815	12/1974	Granito
MTH	Montachique	38°53'48" N	9°11'33" W	409	5/1980	Basaltos
	Moncorvo	41°09'51".8 N	7°01'44" W	860	8/1980	Capas ordovicicas
	Motemor-o-Novo	38°32'04".9 N	8°21'16".9 W	263	2/1983	Areniscas Altodevonicas
PDA	Ponta Delgada (5)	37°44'48" N	25°39'97" W	35	12/1902	Cenizas Volcánicas
PRL	Portalgre	39°18'42" N	7°21'33".8 W	1020	11/1980	Granito
PTO	Porto (3)	41°08'18".9 N	8°36'07".9 W	92	1912	Granito
RIA	Ribeira da Areia (6)	38°39'36" N	28°02'17".8 W	400	7/1981	Basalto

INSTRUMENTACION

CODIGO	SISMOMETRO Tipo	SISMOMETRO Comp.	SISMOMETRO T_o(s)	GALVO T_g(s)	REGISTRADOR Tipo	AMPLIFICACION a T_o x 10^3	OBSERVACIONES
ADH	Wilmore	Z,N,E	1.0		Papel-tinta		Amplificación electrónica
	STS-1V	Z			Papel-tinta		Sismógrafo banda ancha con retroalimentación
ASBA	Mark L4-3D	Z,N,E	0.5		Papel-tinta		Estación telemétrica
CALA	Mark L4	Z	0.5		Papel-tinta		Estación telemétrica
COI	Geotech S-13	Z,N,E	1.0		Papel térmico		Amplificación electrónica
	Geotech SL-210	Z	20.0		Papel térmico		Amplificación electrónica
	Grenet	Z	1.4	0.75	Papel fotograf.		
FAR	Geotech S-13	Z,N,E	1.0		Papel-tinta		Amplificación electrónica
	Sprengnether 201	Z	15.0		Papel-tinta		Amplificación electrónica
FUL	Geotech S-13	Z,N,E,	1.0		Papel-tinta		Amplificación electrónica
	Sprengnether 201	Z	15.0		Papel-tinta		Amplificación electrónica
HOR	Mark L4-3D	Z,N	0.5		Papel-tinta		Amplificación electrónica
LIS	Geotech S-13	Z,N,E	1.0		Papel-tinta		Amplificación electrónica
	Sprengnether 5100	Z,N,E	15.0		Papel-tinta		Amplificación electrónica
MTE	Geotech S-13	Z,N,E	1.0		Papel-tinta		Amplificación electrónica
MTH	Geotech S-13	Z,N,E	1.0		Papel-tinta		Estación telemétrica
MONCORVO	Geotech S-13	Z,N,E	1.0		Papel-tinta		Estación telemétrica
MONTEMOR	Geotech S-13	Z,N,E	1.0		Papel-tinta		Estación telemétrica
PDA	Benioff	Z,N,E	1.0	0.75	Papel fotograf.	6.25	Estación WWSSN
	Press-Ewing	Z,N,E	15.0	100.0	Papel fotograf.	0.75	Estación WWSSN
PRL	Geotech S-13	Z,N,E	1.0		Papel-tinta		Estación telemétrica
PTO	Benioff	Z,N,E	1.0	0.75	Papel fotograf.	25.0	Estación WWSSN
	Press-Ewing	Z,N,E	15.0	100.0	Papel fotograf.	1.5	Estación WWSSN
RIA	Mark L4	Z,N	0.5		Papel-tinta		Estación telemétrica

RED SISMICA DE TUNEZ

INFORMACION GENERAL

Institución: Institut National de la Metéorologie

Direccion: Instituto National de la Metéorologie
Aerodrome Tnis-Carthage
TUNISIE

Teléfono:

Télex:

Dirección para obtención de sismogramas:

Institut National de la Metéorologie
Aerodrome Tunis-Carthage
TUNISIE

INFORMACION DE ESTACIONES

CODIGO	NOMBRE DE ESTACION	LATITUD		LONGITUD		ELEVACION	FECHA	CARACTERISTICAS GEOLOGICAS
GAF	Gafsa	34°27'46"	N	8°47'29"	E	315		
KCHT	Ketchabta	37°06'30"	N	9°57'12"	E	420		
MBZ	Menzel Bou-Zelfa	36°40'26"	N	10°40'20"	E	220		
SBS	Sidi-Bou-Said	36°52'	N	10°21'	E	127		
THA	Thala	35°33.37"	N	8°41'37"	E	1080	9/1976	
ZGN	Zaghouan	36°22'30"	N	10°06'42"	E	720		

INSTRUMENTACION

CODIGO	SISMOMETRO Tipo	SISMOMETRO comp.	SISMOMETRO T_o(s)	GALVO T_g(s)	REGISTRADOR Tipo	AMPLIFICACION a $T_o \times 10^3$	OBSERVACIONES
GAF	Willmore	Z			Papel-tinta		Estación corto período, 60 mm/minuto
KCHT	Mark L4	Z	8.5		Papel-tinta		Telemetría a Sidi Bou Said, 120 mm/minuto
MBZ	Mark L4	Z	0.5		Papel-tinta		Telemetría a Sidi Bou Said 120 mm/minuto
SBS	Mark L4-3D	Z,N,E	0.5		Papel-tinta		Reloj Patek Philippe
	Press-Ewing	Z	15.0		Papel-tinta		30 mm/minuto
	Mainka	N,E			Papel ahumado		Periodo intermedio, 18 mm/minuto
THA	Geotech	Z,N,E			Papel fotograf.		Estación corto período, 60 mm/minuto Reloj Sprengnether
	Sprengnether-5100	Z,N,E			Papel fotograf.		Estación Largo período, 60 mm/minuto
ZGN	Mark L-4	Z	0.5		Papel-tinta		Telemetría a Sidi Bou Said. 120 mm/minuto.

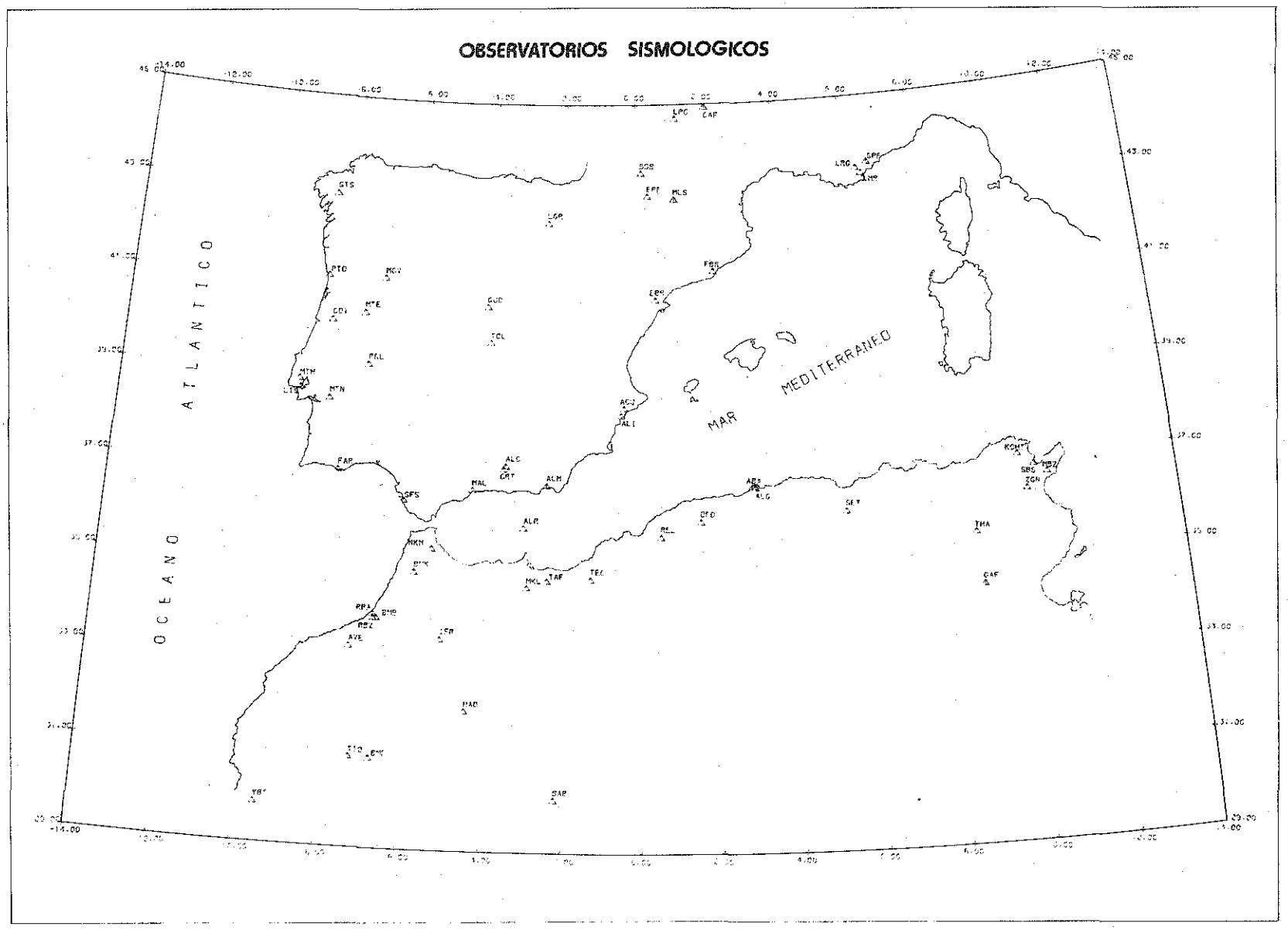

MAPA DE SITUACION DE LOS OBSERVATORIOS SISMOLOGICOS CORRESPONDIENTES A LA PARTE CONTIMENTAL DEL AREA IBERO-MOGREBI. SE HAN INCLUIDO AQUELLAS ESTACIONES FRANCESAS QUE DE FORMA NORMAL PARTICIPAN EN LA DETERMINACION EPICENTRAL. LAS ESTACIONES DE LA RED PORTUGUESA MONCORVO Y MONTEMOR-O-NOVO FIGURAN CON EL CODIGO PROVISIONAL DE MCV Y MTN RESPECTIVAMENTE.

MINISTERIO DE LA PRESIDENCIA

SISMICIDAD DEL ÁREA IBERO-MOGREBI

INSTITUTO GEOGRÁFICO NACIONAL

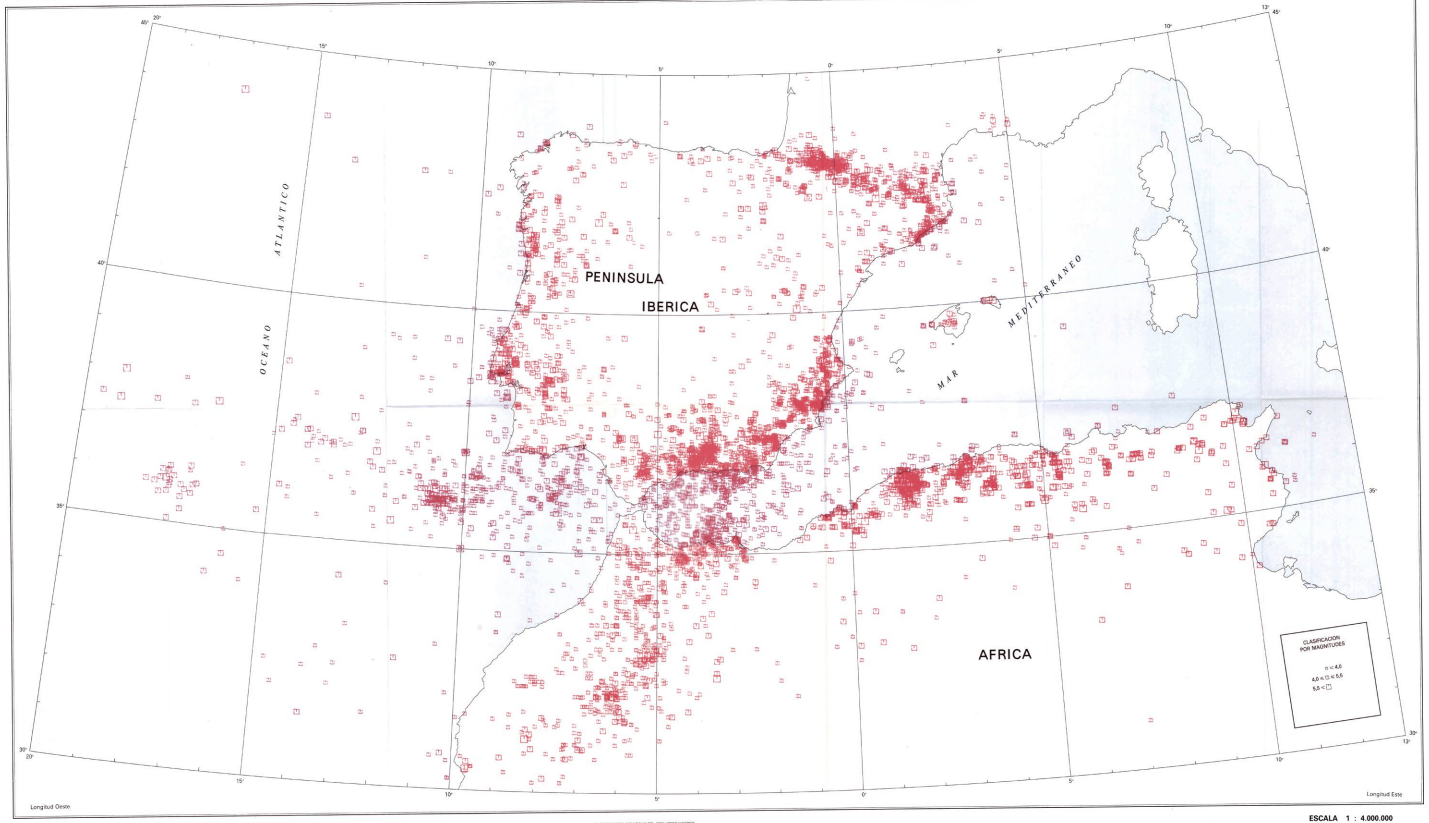

ESCALA 1 : 4.000.000

REALIZADO SECCION DE SISMOLOGIA. CENTRO DE CÁLCULO
© SECCION DE CARTOGRAFIA AUTOMATICA DEL INSTITUTO GEOGRAFICO NACIONAL. MADRID
DEPÓSITO LEGAL M. 25.288-1983
Impreso en el INSTITUTO GEOGRAFICO NACIONAL

BASE DE DATOS: SISMICIDAD DEL AREA IBERO-MOGREBI
POR: JULIO MEZCUA Y J. M. MARTINEZ SOLARES
PUBLICACIÓN SIS. 3/19 (c). INSTITUTO GEOGRAFICO NACIONAL. 1983