

**RESEÑA DE PUNTO DE OBSERVACIÓN DE GRAVIMETRÍA ABSOLUTA 27 / 05 / 2014**

**Datos generales:**

**Nombre:** Centro Cultural Restinga  
**Código:** HIER-REST  
**Municipio:** El Pinar  
**Provincia:** Santa Cruz de Tenerife  
**Hoja MTN50:** 1105  
**Tipo Señalización:** Cruce de baldosas  
**Fecha medida:** 27 de mayo de 2014  
**Instrumento:** A-10 #006  
**Observador/es:** Sergio Sainz-Maza Aparicio  
**Ana Borreguero Gómez**  
**Observaciones:** Medida Nocturna


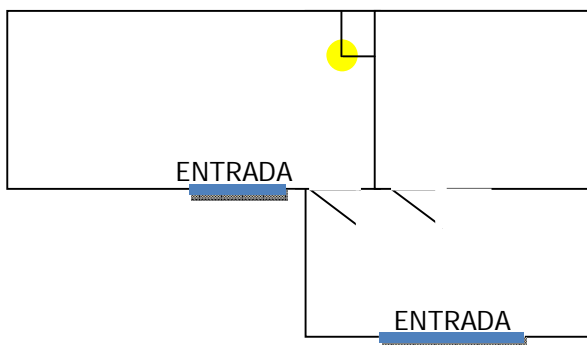
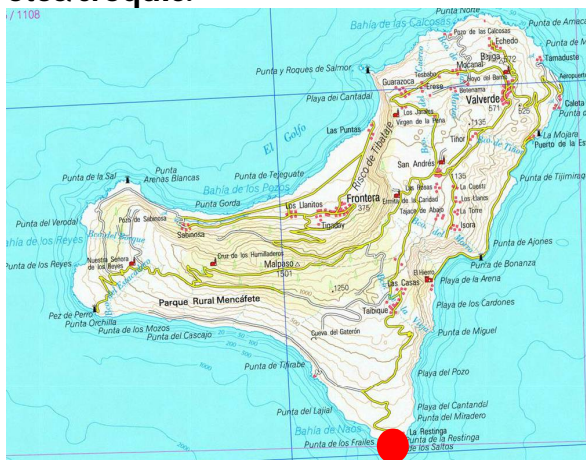
**Datos Geodésicos:**

**UTM:**  
**E:** 205678.1 m. **N:** 3061127.0 m. **h<sub>0</sub>:** 29.0 m.  
**(huso 28)**  
**GEOGRÁFICAS:**  
 $\Lambda$ : -17.98286°  $\Phi$ : 27.64222° **h<sub>e</sub>:** 68.0 m.  
**GRADIENTE VERTICAL:**  
**-3.126 ± 0.006**  $\mu\text{Gal}/\text{cm}$ . (OBSERVADO)  
**GRAVEDAD ABSOLUTA:**  
**979324948.6 ± 7.0**  $\mu\text{Gal}$  (a 72 cm. del suelo)

**Reseña:**

Situado en la isla de El Hierro. Entrando al pueblo de La Restinga por la carretera HI-4, se toma el primer desvío a la derecha. El centro cultural se encuentra en el lado derecho de la carretera, junto al colegio. En la sala principal de la derecha.

**Fotos/croquis:**



## Historial:

Instrumento	Fecha	Medida( $\mu$ Gal)	Gradiente ( $\mu$ Gal/cm)	h. sobre el suelo (cm.)	Observaciones
-------------	-------	--------------------	------------------------------	----------------------------	---------------

## Contactos:

**Sergio Sainz-Maza Aparicio**  
Observatorio Geofísico Central  
[ssainz-maza@fomento.es](mailto:ssainz-maza@fomento.es) Tfno.: 915270107 (ext.361)

**Ana Borreguero Gómez**  
Observatorio Geofísico Central  
[aborreguero@fomento.es](mailto:aborreguero@fomento.es) Tfno.: 915270107

**Centro Cultural de La Restinga**  
Tfno.: 922557077