



POLITÉCNICA

UNIVERSIDAD POLITÉCNICA DE MADRID

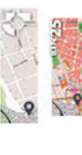
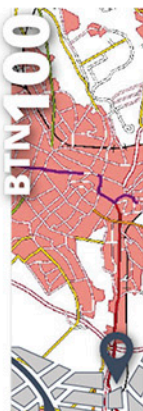
ESCUELA TÉCNICA SUPERIOR DE INGENIEROS

EN TOPOGRAFÍA, GEODESIA Y CARTOGRAFÍA

# DATATÓN del IGN 2018

organizado por la ETSI en Topografía, Geodesia y Cartografía de la UPM

Concurso de aplicaciones y casos de uso realizados total o parcialmente con datos producidos por el IGN, por sí mismo o en colaboración con otras organizaciones disponibles en el Centro de Descargas del CNIG.




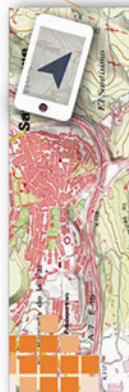

Fecha límite para participar

## 25 de abril de 2018

El objetivo es promover el uso y aplicación de los datos.

Certamen dirigido a no profesionales.

Consultar toda la información en: [www.topografia.upm.es](http://www.topografia.upm.es)



GOBIERNO DE ESPAÑA

MINISTERIO DE FOMENTO

INSTITUTO GEOGRÁFICO NACIONAL



# Instituto Geográfico Nacional

CENTRO NACIONAL DE INFORMACIÓN GEOGRÁFICA

[www.ign.es](http://www.ign.es)